

# ANTYKWARIAT WU-EL

dr Wojciech Lizak

## XXXII AUKCJA

Aukcja odbędzie się **11 grudnia 2022 r. (niedziela)** o godz. **11.00**

w formie licytacji **online**

za pośrednictwem platformy aukcyjnej **OneBid:**

<https://onebid.pl/pl/auction/-/3887>

– **dostępny komplet zdjęć do obiektów aukcyjnych**

Katalog aukcyjny dostępny również na stronie  
[www.antykwariat-wuel.pl](http://www.antykwariat-wuel.pl)

tel. (91) 488 86 97  
tel. w czasie aukcji: 516 173 489  
e-mail: [biuro@antykwariat-wuel.pl](mailto:biuro@antykwariat-wuel.pl)  
(także w czasie aukcji)  
konto: 94 1020 4795 0000 9302 0005 3561

**Katalog opracowali:**

dr Wojciech Lizak  
Marta Neider  
dr Adam Urbanowicz  
Karol Lizak

**Zdjęcia:**

Karol Lizak

**Projekt i opracowanie graficzne:**

Michał Łuczak

**Produkcja katalogu:**

Karol Lizak

ISBN: 978-83-66607-64-4

**Wydawca:**

Muzeum Polskiego Szczecina  
ul. św. Wojciecha 1/U3, 70-410 Szczecin  
tel./fax. 91 488 86 97  
copyright by © Wojciech Lizak

Drukarnia Kadruk s.c.  
Kotarski Mariusz, Kotarska Irena  
ul. E. Romera 10E, 71-246 Szczecin  
tel. 91 439 00 64  
kadruk.pl

## REGULAMIN AUKCJI

1. Ceny podane w katalogu są cenami wywoławczymi. Do cen wylicytowanych dolicza się 10%, a w przypadku sprzedaży poaukcyjnej 25%.
2. Udział w aukcji można wziąć w następujący sposób:
  - a. drogą pocztową, wysyłając stosowne zamówienie,
  - b. drogą mailową,
  - c. licytując online za pośrednictwem platformy aukcyjnej OneBid pod adresem: <https://onebid.pl/pl/auction/-/1800>
3. W wypadku zgłoszenia tego samego limitu cenowego, wygrywa oferta, która napłynęła pierwsza.
4. Wysokość limitów oraz dane osób i instytucji biorących udział w aukcji drogą korespondencyjną są informacjami poufnymi.
5. Prawo pierwokupu ma Biblioteka Narodowa oraz Biblioteka Jagiellońska po cenach wylicytowanych powiększonych o opłatę organizacyjną wymienioną wyżej.
6. Nabywca może odstąpić od umowy kupna w terminie dwóch tygodni od zakończenia aukcji tylko w przypadku, gdy opis obiektu w sposób ewidentny odbiega od stanu faktycznego.
7. Zatwierdzenie przez licytującego ostatecznej, wylicytowanej ceny stanowi zawarcie umowy kupna-sprzedaży. Prawo własności przechodzi na kupującego w momencie dokonania wpłaty całości wylicytowanej kwoty.
8. Nabywca zobowiązany jest wykupić wylicytowane obiekty w ciągu 7 dni od zakończenia aukcji. Niewykupienie obiektu nie zwalnia nabywcy od pokrycia kosztów wynikłych z faktu wylicytowania obiektu, łącznie z roszczeniami dotychczasowego właściciela.
9. Zakupione obiekty wysyłane są przesyłkami kurierskimi, po doliczeniu opłat związanych z wysyłką. Dla instytucji następuje to bez obowiązku przedpłaty, dla osób fizycznych po przedpłacie lub za zaliczeniem pocztowym.
10. Opisy oraz zdjęcia obiektów są objęte ochroną przewidzianą przez przepisy prawa autorskiego. Korzystanie z nich może odbywać się wyłącznie za zgodą Antykwariatu Wu-eL.
11. Prowadzący licytację ma prawo do wycofania obiektu z aukcji przed rozpoczęciem licytacji bez podania przyczyny.
12. Osoby przekazujące swoje dane w celu wzięcia udziału w aukcji wyrażają zgodę na przetwarzanie swoich danych osobowych zgodnie z obowiązującym stanem prawnym. Licytujący ma prawo dostępu do swoich danych osobowych oraz do dokonywania w nich poprawek zgodnie z obowiązującym stanem prawnym. Administratorem danych osobowych jest: ANTYKWARIAT WU-EL DR WOJCIECH LIZAK, NIP: 8511807452, ul. św. Wojciecha 1, 70-410 Szczecin.
13. Postąpienia w licytacji wynoszą:
  - a. do 50 zł – o 5 zł,
  - b. od 50 zł – o 10 zł,
  - c. od 200 zł – o 20 zł,
  - d. od 500 zł – o 50 zł,
  - e. od 2000 zł – o 100 zł,
  - f. od 5000 zł – o 200 zł,
  - g. od 10 000 – o 500 zł,
  - h. od 50 000 – o 1000 zł.

## SPIS TREŚCI

	Strona	Pozycje
1. Militaria. Początki II RP i armia polska	5	1-40
2. Kartki żywnościowe z okresu II wojny światowej	14	41-49
3. Spuścizna po rządzie londyńskim	15	50
4. Sybiracy i katorżnicy	16	51-76
5. Telegramy	20	77-87
6. Fotografie	22	88-165
7. Plakaty. Afisze i druki ulotne	30	166-225
8. Akcje i listy zastawne	36	226-239
9. Reklamy	37	240-257
10. Plany i widoki miast	39	258-637
11. Portrety	94	638-677
12. Wojny śląskie. Napoleonica	100	678-731
13. Kult św. Jadwigi Śląskiej	108	732-746
14. Judaica	111	747-768
15. Dokumenty	114	769-787
16. Autografy	118	788-797
17. Sztambuchy	119	798-800
18. Rękopiśmienna mapa Śląska z 1752 r.	120	801
19. Kartografia	121	802-917
20. Polska na mapach topograficznych	142	918-981
21. Mapy samochodowe	149	982-987
22. Port i Zatoka Gdańska	149	988-999
23. Marynistyka	152	1000-1004
24. Reklamy gdańskich firm na korespondencji. Gdańska korespondencja prywatna	153	1005-1023
25. Solidarność	155	1024-1038
26. Spuścizna po Sobieskich i Wiśniowieckich podczas I wojny światowej	157	1039
27. II wojna światowa. Zmiany i konsekwencje	158	1040-1053
28. Sceny z historii Polski	160	1054-1064
29. Graficzne różnorodności	161	1065-1075
30. Malarstwo	163	1076-1080
31. Książki XIX i XX w.	164	1081-1104

# MILITARIA. POCZĄTKI II RP I ARMIA POLSKA

## - Zabory, I wojna światowa -



1



2


1. **KRAKÓW.** Portret (monidło) członka organizacji Sokół z Galicji, sprzed 1914 r.; kolor.; st. monidła bdb.; wym. ok. 265x370 mm. **Cena: 300 zł**
2. **OBÓZ jeniecki Altengrabow.** Ołtarz w kaplicy obozu jenieckiego Stalag XI-A Altengrabow – wydzielona kwatery dla Polaków służących w armii rosyjskiej; później, w czasie II wojny światowej, więziono tam m.in. uczestników powstania warszawskiego. Anonim, 1916 r.; fot. cz.-b. w formie pocztówki; st. bdb., lekko podniszczone krawędzie; wym. 139x87 mm; tyt. w dole: *Odział Polski Expos-Inter Altengrabow 1916.* **Cena: 50 zł**

## - Wojna polsko-bolszewicka i II RP -

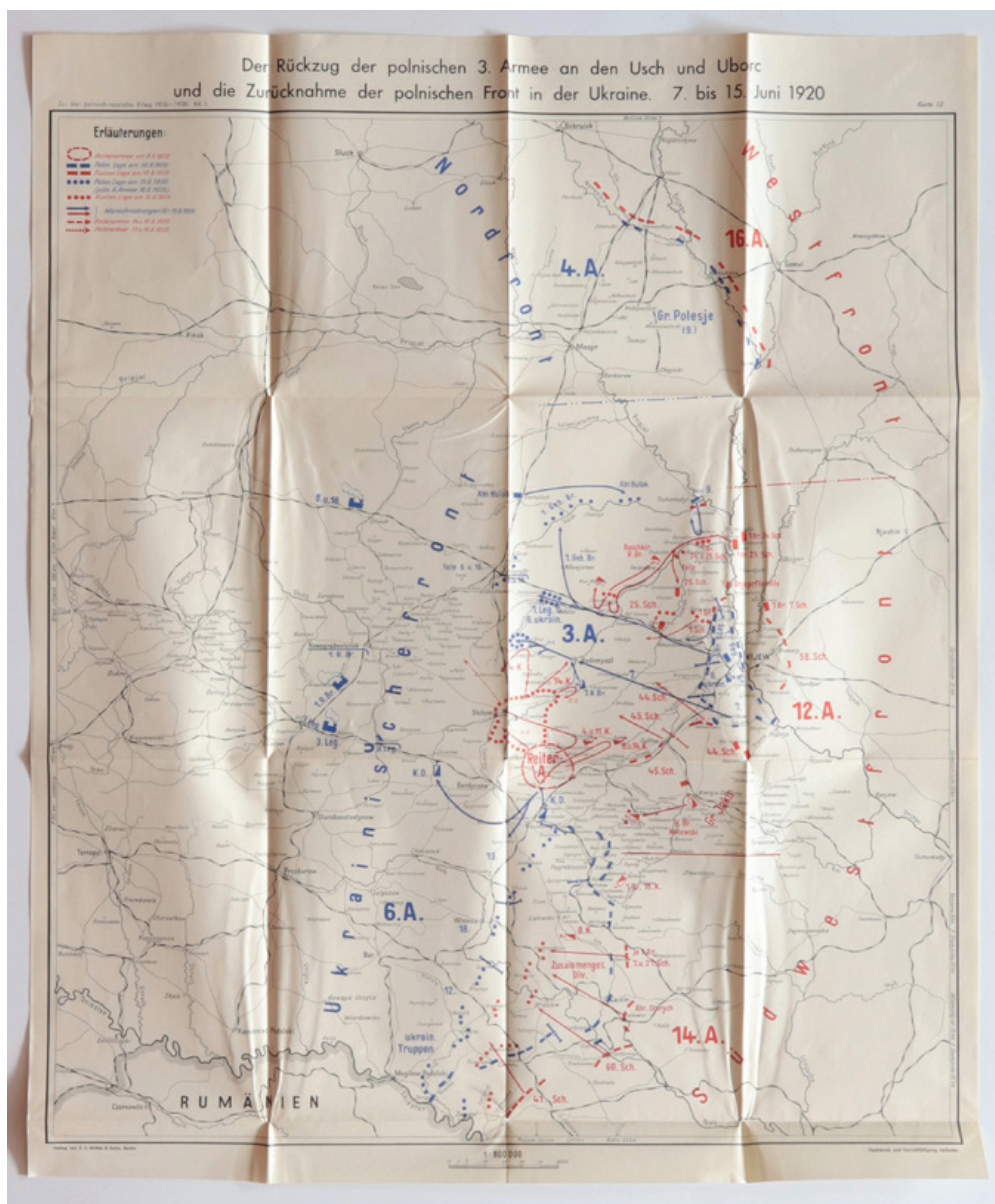
3. **BERGEL Rajmund.** Dzieje II Korpusu Polskiego (z dwoma szkicami). Główna Księgarnia Wojskowa, Warszawa 1921. Str. 64, str. tyt. częściowo przyciemniona, okładka miękka. **Cena: 160 zł**

Pierwsza publikacja poświęcona genezie II Korpusu Polskiego na Wschodzie pisana z perspektywy uczestnika wydarzeń. II Korpus został sformowany w połowie 1917 r. z Polaków walczących na południowych frontach rosyjskich. 15 II 1918 dołączyli do niego żołnierze II Brygady Legionów Polskich pod dowództwem płk. Józefa Hallera, którzy po traktacie brzeskim przebili się przez front austriacko-rosyjski. Po bitwie pod Kaniowem 10/11 V 1918 z Niemcami Korpus został rozformowany, a część żołnierzy dostała się do niewoli niemieckiej. Osadzeni zostali w obozie Güstrow w Meklemburgii.

4. **PRZEGLĄD Artyleryjski.** Rok XIII, z. 5. Warszawa, maj 1935. Miesięcznik wydawany przez departament artylerii M. S. Wojsk., zawiera m. in. artykuł o artylerii I Brygady Legionów. Komplet map, nieznaczne ślady zalania, okładka w dobrym stanie. **Cena: 100 zł**



3



8

5. **WOJNA polsko-bolszewicka.** Mapa przedstawiająca przebieg działań zbrojnych na froncie polsko-bolszewickim od czerwca 1919 do początku 1920 r., zaznaczono na niej polskie fronty od południa: Galicyjski gen. Wacława Iwaszkiewicza, Wołyński gen. Antoniego Listowskiego, Litewsko-Białoruski pod dowództwem generała Stanisława Szeptyckiego. Na mapie zaznaczono również rozmieszczenie grup taktycznych gen. Rydza Śmigłego, Mokrzeckiego, Lasockiego i płk. Zarzyckiego, które 15 maja 1919 zespolono we Front Litewsko-Białoruski oraz Grupy Poleskiej podporządkowanej w ostatniej dekadzie lipca gen. Szeptyckiemu). – Oprac. Generalstab des Heeres, Berlin 1940; skala 1 : 2 400 000; druk. cz.-b. (kolor. zaznaczono pozycje wojsk polskich i sowieckich); składana, st. bdb.; wym. ok. 480x565 mm; *Kämpfe auf dem Kriegsschauplatz nördlich des Polesje. Juni bis Dezember 1919. Verlauf der beiderseitigen Fronten Ende 1919, Anfang 1920.* **Cena: 400 zł**

W okresie ukazanym na mapie Wojsko Polskie odnosiło sukcesy, m.in. 8 sierpnia wkroczyło do Mińska, 28 sierpnia opanowało twierdzę Bobrujsk. Równolegle prowadzono bezskuteczne negocjacje o zawarcie sojuszu z białogwardzistami w kwaterze gen. Antona Denikina w Taganrogu i pokojowe z bolszewikami w Mikaszewiczach na Polesiu.

6. **WOJNA polsko-bolszewicka.** Działania polskie w okresie wyprawy na Kijów od 25 kwietnia do 10 maja 1920; oprac. Generalstab des Heeres, Berlin 1940; skala: 1 : 800 000; druk. cz.-b. (kolor. zaznaczono pozycje wojsk polskich i sowieckich); składana, st. bdb.; wym. ok. 655x780 mm; *Das Vorgehen der Polen in der Ukraine bis nach der Einnahme von Kijew. 25. April bis 10. Mai 1920.* **Cena: 400 zł**

Mapa pokazuje przebieg ofensywy polskiej począwszy od 25 kwietnia. W jej trakcie 7 maja 1920 r. 3 Armia gen. Rydza Śmigłego zajęła Kijów.

7. **WOJNA polsko-bolszewicka.** Sowiecki kontratak 25 V – 8 VI 1920; oprac. Generalstab des Heeres, Berlin 1940; skala: 1 : 800 000; druk. cz.-b. (kolor. zaznaczono pozycje wojsk polskich i sowieckich); składana, st. bdb.; wym. ok. 655x790 mm; *Der sowjetrussische Gegenangriff und der Durchbruch der Reiterarmee Budjenny. 25. Mai bis 8. Juni 1920.* **Cena: 400 zł**

W kwietniu 1920 roku z Kaukazu ruszyła na front polski 1 Armia Konna Siemiona Budionnego. W końcu maja zaatakowała polskie oddziały na Ukrainie. 5 czerwca 1920 r. przełamała polski front pod Samhorodkiem.

8. **WOJNA polsko-bolszewicka.** Przebieg działań wojennych na Ukrainie 7-15 VI 1920; oprac. Generalstab des Heeres, Berlin 1940; skala: 1 : 800 000; druk. cz.-b. (kolor. zaznaczono pozycje wojsk polskich i sowieckich); składana, st. bdb.; wym. ok. 650x790 mm; *Der Rückzug der polnischen 3. Armee an den Usch und Uborc und die Zurücknahme der polnischen Front in der Ukraine. 7. bis 15. Juni 1920.* **Cena: 400 zł**

Na mapie pokazano postępy sowieckiej ofensywy. 7 czerwca został zmasakrowany polski garnizon Żytomierza. 10 czerwca armia Budionnego zajęła Równe.

9. **WOJNA polsko-bolszewicka.** Polski odwrót z Ukrainy 19.VI.-11.VII.1920; oprac. Generalstab des Heeres, Berlin 1940; skala: 1 : 800 000; druk. cz.-b. (kolor. zaznaczono pozycje wojsk polskich i sowieckich); składana, poza tym st. bdb.; wym. ok. 658x790 mm; *Die Kämpfe am Usch und Uborc und bei Rowno. 19. Juni bis 11. Juli 1920 Verlauf der beiderseitigen Fronten in der Ukraine am 11. Juli 1920.* **Cena: 400 zł**

W pokazanym okresie trwał odwrót wojsk polskich. Polskie oddziały utrzymywały front na wysokości Równe – Tarnopol. Przed Lwowem powstrzymywano sowiecki Front Południowo-Zachodni Aleksandra Jegorowa.

10. **LOCARNO - konferencja.** Zdjęcie w formie widokówki z obrad konferencji w Locarno 5-16.X.1925. Przedstawiona sala obrad, z prawej wymieniono ministrów poszczególnych państw zgodnie z cy-



10



11

frami naniesionymi na zdjęciu. W sumie 9 nazwisk: jako jedyńka Chamberlain, z dwójką Mussolini, z szóstką polski minister spraw zagranicznych i późniejszy premier Aleksander Skrzyński (1882-1931). Faksymile podpisów obecnych na Sali (nie tylko ministrów). Na odwrocie owalna pieczęć: *SALLE DE LA CONFERENCE LOCARNO*; wym. 140x190 mm. **Cena: 150 zł**

11. **GDYNIA.** Pocztaówka upamiętniająca wizytę angielskich okrętów podwodnych (H-27, H-30, H-31, H-48) w Gdyni w dniach 11-14 czerwca 1927 r., częściowo widoczny widoczny okręt baza HMS „Alecto”; fot. i wyd. Roman Morawski, Gdynia, ok. 1927; cz.-b., st. bdb., bez obiegu, ale z odręcznym dopiskiem na verso, wym. 135x85 mm. *Łodzie podwodne angielskie w Gdyni.* **Cena: 300 zł**

12. **MARYNARKA II RP.** Dwie cegiełki przeznaczone na Komitet Floty Narodowej. Jedna z nadrukiem F.O.M. (od Fundusz Obrony Morskiej); oba nominal 5 groszy. Białoczerwone, st. bdb., wym. ok. 30x25 mm; *KOM FL NAR DAR SZKOŁY POLSKIEJ.* **Cena: 100 zł**

13. **MARYNARKA II RP.** Trzy cegiełki przeznaczone na Fundusz Obrony Morskiej (utworzony w 1933 r.) o nominale 5 gr i 20 gr; jeden z nadrukiem *FON 5 gr.* Kolor., st. bdb., wym. 30x25 mm; *F.O.M.* **Cena: 150 zł**



12

14. **FEDERACJA Polskich Związków Obrońców Ojczyzny.** Wydział Oszczędnościowo-Ubezpieczeniowy. Broszura zawiera m.in. odezwę gen. bryg. R. Góreckiego, propagującą organizowaną przez FPOO akcję oszczędnościowo-ubezpieczeniową w Pocztowej Kasie Oszczędnościowej oraz warunki ubezpieczenia, taryfy, itd. Str. 16, na okładkach wizerunki sztandaru i odznaki FPOO; st. bdb.; wym. 160x120 mm. **BARDZO RZADKIE. Cena: 150 zł**



14



15


15. **GRUPA** (pow. świecki). Portret zbiorowy żołnierzy 61 Pułku Piechoty Wielkopolskiej – zdjęcie Rady Podoficerów, 5 IX 1928; na verso odręczna adnotacja i niewyraźna pieczęć: *3 komp. [...] 61. pułku piechoty*; fot. cz.-b., w formie pocztówki; st. bdb., lekkie przetarcia krawędzi; wym. 140x90 mm. **Cena: 50 zł**
16. **ŚLĄSK.** Zestaw sześciu pocztówek Przynależności Wojskowej Kobiet (utworzonej w 1923 r. paramilitarnej organizacji kobiecej), wyd. Wydawnictwo Organizacji Przynależności Wojskowej Kobiet, Komenda Rejonu Śląskiego, przed 1939 r.; cz.-b., st. bdb., bez obiegu; wym. ok. 150x100 mm. **Cena: 120 zł**
17. **BRODY** (ukr. *Броду*; dawne woj. tarnopolskie). Widok miasta z lotu ptaka – fot. lotnicza autorstwa kpt. Korsaka, ok. 1925; na verso odręczny opis i ślady klejenia; fot. cz.-b.; st. bdb.; wym. 171x122 mm. **Cena: 100 zł**
18. **CHRYPLIN** (ukr. *Хриплин*, dawny pow. stanisławowski). Lot polskiego sterowca Motobalon BD-434 nad Chryplinem; fot. lotnicza autorstwa kpt. Korsaka, ok. 1925; na verso sygn. autora, odręczny opis



17



18



19

i ślady klejenia; fot. cz.-b.; st. bdb.; wym. 172x122 mm; niezwykle ciekawa fot., jako jedno z nielicznych przedstawiających ten sterowiec w locie; **UNIKAT! Cena: 250 zł**

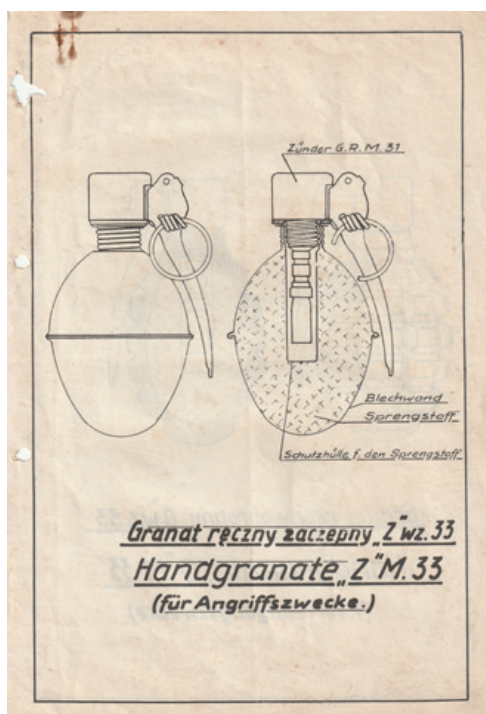
W 1925 r. do Polski sprowadzono trzy zakupione we Francji balony obserwacyjne Caquot BD. Na podstawie ich konstrukcji w Centralnym Zakładzie Balonowym w Legionowie opracowano polską wersję francuskiego balonu. Jednak pod koniec lat 30. przewidywano już schyłek ery balonów obserwacyjnych na uwięzi, które w 1942 r. zamierzano całkowicie wycofać z wyposażenia wojska. Uznano je za sprzęt przestarzały. Postanowiono jednak je udoskonalić, wprowadzając nowy typ balonu, czyli balonu zmotoryzowanego. Tak narodziła się koncepcja powstania Motobalonu BD-434. W jego budowie wykorzystano pomysł zastosowany przez włoską firmę balonową Aerostatica Avorio Societa in Accomandita, która w 1926 r. skonstruowała silnikowy balon obserwacyjny na uwięzi, stosując powłokę balonu obserwacyjnego Avorio Palloni. Twórcą konstrukcji Motobalonu BD-434 był inż. Józef Paczosa. Wyposażenie balonu w gondolę z silnikiem miało rozwiązać problem powolnego i kłopotliwego transportu do nowego punktu obserwacyjnego. Tradycyjnie transport taki odbywał się na uwięzi przy pomocy samochodowej dźwigarki lub kolumny marszowej żołnierzy. Czynność ta była bardzo czasochłonna.



Prace ukończono wiosną 1938 r. Jeszcze w tym samym roku mjr Kazimierz Kraczkiewicz i kpt. Zbigniew Burzyński wykonali lot testowy nowej konstrukcji. Warto zaznaczyć, że Motobalon WBS jest po Lechu (w służbie w latach 1922-1928) drugim i do niedawna ostatnim polskim załogowym aerostatem z napędem silnikowym.

19. **KOZINA, KOP** (ukr. *Козина*; dawne woj. tarnopolskie). Widok z lotu ptaka na kolumnę zacierającą w kierunku koszar KOP; fot. lotnicza autorstwa kpt. Korsaka (niesygnowana), ok. 1925; na verso ślady klejenia; fot. cz.-b.; st. bdb.; wym. 171x122 mm. **Cena: 100 zł**
20. **PODGÓRZANY** (ukr. *Подгоропа*; dawne woj. tarnopolskie). Widok z lotu ptaka na ruiny monasteru pobazylińskiego na skale nad Seretem; przed 1939; na verso opis ołówkiem: *Podgórzany. Ruiny klasztoru*; fot. cz.-b. w formie pocztówki; st. bdb.; wym. 130x82 mm. **Cena: 80 zł**
21. **KRESY - Brzeżany na Podolu**. 51 pułk strzelców kresowych. Widokówka z idylliczną sceną na awersie, na verso pieczęć z orzełkiem i napisem *51 pułk strzelców kres.[owych] Zarząd Orkiestry*; st. bdb., wym. 140x90 mm. **Cena: 100 zł**

## - II wojna światowa -




22



23

22. **ARMIA II RP**. Instrukcja na potrzeby Wehrmachtu dotycząca używania polskich granatów zdobytych przez Niemców we wrześniu 1939 r. Składa się z 3 arkuszy: 1) ulotka z pisemną instrukcją obsługi 2) rys. i przekrój granatu ręcznego obronnego „O” wz. 33 oraz rys. i przekrój granatu ręcznego zaczepnego „Z” wz. 33, 3) przekrój zapalnika wz. Gr. 31. Wszystkie arkusze o wym. ok. 20,5 x 29,5 cm, otwory po segregatorze, nieznaczące zaplamienia, poza tym stan bdb. **BARDZO RZADKIE. Cena: 450 zł**
23. **HEL - wrzesień 1939**. 13 fot. Hugo Jägera, 1940 r.; fot. cz.-b., z opisami na verso: *Polnischer Bunker auf Hela, Inneres eines polnischen Bunkers auf Hela, Getarnte Artilleriestellung auf Hel, Vorzüglich getarntes Geschütz auf der Ostspitze von Hela, Französisches Küstengeschütz oberhalb eines Küstenbunkers auf Hela, Versenktes polnisches Kriegsschiff im Hafen von Gotenhaven, Polnische Soldatengräber, Entmintes Minenfeld auf der Insel Hela, Gestürmte polnische Gräben an der Meeresküste bei Grossendorf, Insel Hela, Polnische Gräben bei Grossendorf, Insel Hela, Erbeutetes polnisches Flugzeug am Strand von Hela, Vernichtetes polnisches Flugzeug am Strand von Hela, Abgeschossenes polnisches Flugzeug am Strand von Hela*; st. bdb.; wym. 128x58 mm. **Cena: 350 zł**

24. **WESTERPLATTE - wrzesień 1939.** 5 fot. Hugo Jägera, 1940 r.; fot. cz.-b., z opisami na verso: *Blick von der Westerplatte auf Neufahrwasser, KdF-Schiff „Robert Ley“ als Lazarettsschiff auf der Westerplatte, KdF-Schiff „Wilhelm Gustloff“ als Lazarettsschiff vor der Westerplatte (2 zdj.), Westerplatte: Erstürmter polnischer Küstenbunker mit Reichskriegsflagge*; st. bdb.; wym. 128x58 mm. **Cena: 150 zł**
25. **LOTNISKA w kampanii wrześniowej - Łódź, Krasne, Nowy Dwór Mazowiecki.** 4 fot. Hugo Jägera, 1940 r.; fot. cz.-b., z opisami na verso: *Flughafen Lodz (2 zdj.), Flughafen Krasne, Grab auf dem Flughafen von Nowi Dwor*; st. bdb.; wym. 128x58 mm. **Cena: 150 zł**
26. **IV ROZBIÓR Polski.** Wytyczenie linii demarkacyjnej sowiecko-niemieckiej, 11 fot. Hugo Jägera i Heinricha Hoffmanna, 1940 r.; fot. cz.-b., z opisami na verso: *Deutscher und russischer Grenzpfahl an der Demarkationslinie, An der deutsch-russischen Demarkationslinie vor Augustow, Beim Rückmarsch in die Demarkationslinie passieren Truppenkolonnen den San, Deutsche Truppen passieren Demarkationslinie am San-Fluss, Flaggenparade an der deutsch-russischen Grenze, Russischer Grenzpfahl, Russischer Soldat mit Messlatte an der Demarkationslinie, Russischer Offizier an der Demarkationslinie, An der deutsch-russisch-litauischen Dreiländerecke, Beginn der Demarkationslinie, An der Demarkationslinie von Augustow, Weissrussische Familie vor Suwalki*; st. bdb.; wym. 128x58 mm. **Cena: 250 zł**



27



29

27. **LOTERIA na polskich bohaterów wojennych z września 1939.** III transza z 1940. Plakat autorstwa Louisa Marcoussisa (1878-1941, wł. Ludwika Kazimierza Władysława Markusa, malarza żydowskiego pochodzenia, znanego przedstawiciela kubizmu); czerwono-biały, przedstawia orła w koronie, na górze napis: *3e TRANCHE 1940 LOTERIE NATIONALE*, na dole napis: *TRANCHE DE LA POLOGNE HEROIQUE*; st. bdb.; wym. ok. 400x605 mm. **Cena: 600 zł**
28. **POCZTÓWKA z obozu internowania w Szwajcarii.** Pocztówka wysłana w sierpniu 1942 r. do internowanego kapitana Andrzeja Potoczka, na str. głównej blankiet *Militärpostkarte...* ze stemplami: Dyrekcji Poczty Polowej i Wojskowego Obozu Internowanych Granges-près-Sion oraz odręczne dane nadawcy, na verso prośba o wysłanie 30 sztuk orzełków; st. bdb.; wym.: ok. 145x105 mm. **Cena: 100 zł**
- Żołnierze polscy internowani w Szwajcarii.** Po upadku Francji w 1940 r. ok. 13 tys. polskich żołnierzy przekroczyło granicę Szwajcarii, gdzie zostali internowani. Głównie byli to żołnierze 2 Dywizji Strzelców Pieszych. Po-

czątkowo skupieni w kilku obozach dla internowanych, zostali rozwiezieni po całej Szwajcarii. Grupy internowanych polskich żołnierzy potrafiły liczyć nawet po kilkanaście osób. Stan taki był spowodowany obowiązkiem pracy nałożonym przez Szwajcarów. Najczęściej kierowano ich do budowania dróg, co było tradycją co najmniej od czasów wojen napoleońskich, że ujętych do niewoli żołnierzy armii przeciwnika właśnie do takich robót kierowano. W Szwajcarii potraktowano inaczej tych Polaków, którzy podjęli studia na tamtejszych uczelniach. Rozproszenie spowodowało potrzebę wzajemnych kontaktów. Temu służyła korespondencja: specjalne koperty i karty szwajcarskiej poczty wojskowej. Ostemplowane przez wojskową i cywilną pocztę dają obraz, jak rozmieszczono Polaków w Szwajcarii. Podobnie jak przekazy pieniężne. Po nich widać, jak dobrze zorganizowaną grupą byli Polacy. Ich pobieżna analiza pokazuje, że pieniądze, skromne zresztą, szły na dwa cele: zakup części polskiego umundurowania: orzełków, guzików itd. oraz na akcję charytatywną, jaką była pomoc dzieciom w okupowanej Polsce. Koordynatorem części tych działań był kapitan Andrzej Potoczek, swego rodzaju intendent internowanych i skarbnik zbiorów charytatywnych.

29. **OBOZY INTERNOWANIA w Szwajcarii.** 11 przekazów pieniężnych na blankietach poczty szwajcarskiej wysłanych do kpt. Andrzeja Potoczka, zakupy uzupełnień do polskich mundurów i na zbiórke dla polskich dzieci pod niemiecką okupacją, różne wym., stan db. **UNIKALNY ZBIÓR. Cena: 450 zł**

**Zbiór zawiera:** 1) W. Delowski, stempel poczty: *LIEBEFELD (BERN)* i data: 1.VII.41, na verso przeprosiny dla adresata za zwłokę w zapłacie; 2) od Zygmunta Piekarskiego, stempel poczty: *NIEDEROESCH (BERN)* i data: 2.III.43, na verso prośba o przysłanie odznaczeń; 3) od St. Nismanna, stempel poczty: *BERN 10 LINDE* i data: 8.IV.43, na verso prośba o przesłanie orzełków na szpilkach, wraz z życzeniami wielkanocnymi; 4) od Bolesława Hawrańca, stempel poczty: *LEYSIN 1* i data: 10.VII.43, na verso prośba o przesłanie miniaturki orzełków; 5) od internowanych w obozie Mons Grbd., stempel poczty: *TIEFEN CASTEL* i data 3.VII.44, na verso informacja o składce na ; dzieci w Polsce, 6) nadawca (?), stempel poczty: *SOLOTHURN 1...* i data 5.VII.44, verso puste; 7) od W. Bonczaka, stempel poczty: *MAGGIA (TICINO)* i data 20.VII.44, na verso informacja o przesłaniu 5 franków jako pierwszej raty; 8) od porucznika T. Małynowicza z obozu internowanych Ober-Udorf, stempel poczty: *URDORF (ZURICH)* i data 1.VIII.44, na verso informacja o uiszczeniu 3-ciej raty na miesiąc lipiec składki: *Na dzieci w Polsce*; 9) kpt. Kowaski, stempel poczty: *FULLY (VALAIS)* i data 9.VIII.44, informacja, o składce na dzieci w Polsce; 10) M. Janiszewski, stempel poczty: *HUTTWIL* i data 20.IX.44, na verso informacja o przesłaniu daru (na licytację?), z przeznaczeniem na najbiedniejsze dzieci w Polsce; 11) z Obozu Pracy Sursee w Kantonie Lucerna, stempel poczty: *SURSEE* i data: 3.X.44, na verso informacja, odnośnie składki na dzieci w Polsce za miesiąc wrzesień. **Patrz również pozycja wyżej – żołnierze polscy internowani w Szwajcarii.**

30. **JEDNODNIÓWKA Lotnictwa Polskiego w Anglii.** Mało znane źródło do początków Polskich Sił Powietrznych podczas II wojny światowej; druk powielaczowy, str. 64, okładka oryginalna naklejona na oprawę wtórna, sznurowana, zachowane 6 grafik tematycznie związanych z polskim lotnictwem, brak 3 grafik i portretu gen. Sikorskiego. **Cena: 350 zł**

Po klęsce Francji na mocy porozumienia pomiędzy rządem emigracyjnym a rządem J.K.M. w bazie RAF w Eastchurch zostało utworzone w grudniu 1939 r. Centrum Lotnictwa Polskiego. Z ramienia Brytyjczyków dowodził kpt. A.P. Davidson, a ze strony polskiej płk. lot. Bolesław Feliks Stachoń (1897-1941), lotnik w służbie czynnej w II RP. Szkolił w Bydgoszczy, dowodził 4 płk. lotniczym w Toruniu, walczył we wrześniu 1939 r. Od 7.XII.1939 r. do 1.VII.1940 był szefem polskich lotników w Eastchurch. Później w stacji RAF w Bramcote i Swindbery. Na własną prośbę przeniósł się do 301 Dywizjonu Bombowego. Zginął podczas lotu po zbombardowaniu Bremy. Z jego inicjatywy doszło do publikacji *Jednodniówki Lotnictwa Polskiego w Anglii*. Zamieścił w niej artykuł wstępny. Pozostali autorzy to polscy lotnicy stacjonujący w Eastchurch, wszyscy podpisujący się inicjałami. Wśród nich kapelan lotników, ks. dr ppłk. Leon hr. Broel-Plater. Są wspomnienia z kampanii wrześniowej, z przedzierania się lotników we wrześniu 1939 r. ze Lwowa do Bukaresztu, pierwszych dni poza ojczyzną oraz Wigilii i Sylwestra 1939 r. w Wlk. Brytanii.

31. **ANDERS Władysław.** Zestaw 2 zdjęć przedstawiających gen. Władysława Andersa: a) w mundurze zimowym najprawdopodobniej w Rosji; b) w Iranie. Wym. 90x60 mm; st. zdjęć db. **Cena: 100 zł**




30



31



32



33



34

32. **KORPUS gen. W. Andersa.** Grób Chrystusa Pana i Kalwaria – przewodnik po Ziemi Świątej autorstwa O. Dr. Aureliusza Borkowskiego wydany na potrzeby żołnierza polskiego. Jeruzolima 1942 (imprimatur kanonika Stefana Pietruszki, przed wojną duchownego w Kaliszu). Zawiera 7 ilustracji i planów, na tylnej okładce mapa Palestyny. Str. 24, st. bdb. **RZADKIE. Cena: 200 zł**
33. **PRZEWODNIK po Palestynie.** Nakładem Geographica Jeruzolima, 1942. Str. 68, liczne ilustracje i plany w tekście, okładka podniszczona. **Cena: 240 zł**
34. **SIKORSKI Władysław.** 7 zdjęć przedstawiających gen. Władysława Sikorskiego podczas wizytacji 2 Pułku Artylerii Motorowej: a) zdjęcie przedstawiające samego W. Sikorskiego; wym. 145x90 mm; b) 3 zdjęcia w otoczeniu innych generałów i bp. Gawliny; wym. 85x60 mm; c) 2 zdjęcia z uroczystości i spotkania z żołnierzami; st. bdb.; wym. 85x60 mm. **Cena: 200 zł**

**2 Pułk Artylerii Motorowej** (2 pamot) – oddział artylerii motorowej Polskich Sił Zbrojnych na Zachodzie. **Józef Feliks Gawlina** (ur. 18 listopada 1892 w Strzybniku, zm. 21 września 1964 w Rzymie) – polski duchowny rzymskokatolicki, doktor nauk teologicznych, generał dywizji Wojska Polskiego, biskup połowy Wojska Polskiego w latach 1933–1947, opiekun duchowy Polaków na emigracji w latach 1945–1964, arcybiskup ad personam od 1952. Jan Paweł II określił go jako „Biskup – Tułacz”, a przez Sekretariat Generalny Soboru Watykańskiego II nazwany po śmierci „Prawdziwym Pasterzem”.

35. **WAŃKOWICZ Melchior.** *Bitwa o Monte Cassino*, wyd. Oddział Kultury i Prasy Drugiego Polskiego Korpusu, Rzym-Mediolan 1945-1947, oprac. graficzne Stanisław Gliwa, fotomontaże: Zygmunt i Leopold Haarowie, 3 tomy; reportaż Wańkowicza o polskich żołnierzach, uczestnikach bitwy o Monte Cassino; książka cieszyła się wielkim uznaniem, ze względu na znakomitą prozę Wańkowicza, a także niezwykle bogatą szatę graficzną i ogromną liczbę fot. (m.in. 590 portretów polskich żołnierzy); załączona rozkładana kolor. mapa z cz.-b. fot.: *Pułk 6 Pancerny „Dzieci Lwowskich” w walce o Piedimonte S. Germano. Kierunki natarć i panorama terenu walki*; 386 + 30 nlb. str.; st. wszystkich tomów db., niewielkie zabrudzenia, miejscami nieznaczne rozdarcia, oprawa twarda, płócienna, z tłoczeniami barwionymi biało-czerwono, w jednym z tomów uszkodzenia grzbietu; format 8°. **Cena: 400 zł**

**Tom I:** pierwszy rozdział (*Wchodząc na ring pozdrawiamy poprzedników*) dotyczy prób zdobycia Monte Cassino przez oddziały armii alianckich: 36. Tekszańską Dywizję Piechoty, Francuski Korpus Ekspedycyjny, amerykańską 34. Dywizję Piechoty, Królewski Pułk Sussex, 4. dywizję hinduską, 2. dywizję nowozelandzką, 78. dywizję brytyjską; pozostałe omawiają działania bojowe 2. Korpusu Polskiego pod dowództwem gen. Władysława Andersa; załączona rozkładana ilustr. wykonana przez 12 Kompanię Geograficzną 2 Korpusu: *Stanowisko: 9 II 254 pkt. 550 oraz rozkładana mapa: Szkic Nr. 3 Ugrupowanie 2 Polskiego Korpusu/ dnia 11 V 44 w godz. rannych...*; 448 str. **Tom II** omawia działania bojowe 2 Korpusu Polskiego pod dowództwem gen. Władysława Andersa aż do zdobycia klasztoru na Monte Cassino (18 V 1944); załączony rozkładany rysunek wykonany przez 12 Kompanię Geograficzną 2 Korpusu: *Rejon walk 2-go Korpusu Cassino-Piedimonte-M. Cairo. Widok z lotu ptaka oraz składana mapa: Szkic Nr. 5. Natarcie 2 Polskiego Korpusu w dniach od 16 do 19 V. 44*; 392 str. **Tom III** omawia działania bojo-

we 2 Korpusu Polskiego pod dowództwem gen. Władysława Andersa po zdobyciu klasztoru na Monte Cassino, mowa m.in o zajęciu 24 V 1944 r. Piedimonte.




36



37

36. **ŻOŁNIERZ z Monte Cassino.** Album fotografii z terenu bitwy. Opracowanie, układ, tekst: Wiktor Ostrowski, fot. A. Chruściel, inż. W. Hryniewicz, inż. K. Hryniewicz, F. Maliniak, inż. W. Ostrowski, inż. T. Olszewski, T. Szumański. Roboty laboratoryjne: Referat Fotograficzny Oddziału Kultury i Prasy 2-go Korpusu A. P., Rzym 1945. Pierwsze tego typu opracowanie o Monte Cassino, wyd. w marcu 1945 r., 9 str. + 91 str. z fotografiami, oprawa kartonowa, oryginalna ze słynnymi makami na Monte Cassino, nieaktualny napis własnościowy z 1946 r., wym. 275x190 mm; st. bdb. **BARDZO RZADKIE. Cena: 350 zł**
37. **RAMIĘ Pancerne 2. Polskiego Korpusu.** Wydane w języku angielskim: *THE ARMoured ARM OF THE 2 ND POLISH CORPS: Photo-Album of the 2nd Warszawska Armoured Division Part I.* Copyright by Referat Kult. i Prasy 2 Warszawskiej Dywizji Pancerniej, Rome 1946. Tekst polski Jan Kubica, tłumaczenie na angielski M. Siemiradzki; 823 fot. na 256 str., wymienieni autorzy fotografii, wśród nich Stanisław Gliwa (1910-1970), zarazem autor okładki. Pprawa twarda, st. bdb.; wym.: 240x195 mm. **RZADKA WERSJA ANGIELSKA. Cena: 950 zł**



38

38. **3 DYWIZJA Strzelców Karpackich.** Album fotograficzny 3 Dywizji Strzelców Karpackich w Italii, wyd. Referat Kult. i Prasy 3 DSK, red. B. Kobrzyński, strona graficzna, W. Leski, cz. I, luty 1945. Album zawiera 90 zdjęć z walk 3 DSK we Włoszech między 4.II.1944 a 15.IV.1944, strona tytułowa naddarta, brak części informacji i wydawcy, zachowana strona redakcyjna z postrzępionymi marginesami, okładka sznurowana, pobrudzona, nieznacznie zaplamiona. **Cena: 280 zł**
39. **3 DYWIZJA Strzelców Karpackich.** Album fotograficzny 3 Dywizji Strzelców Karpackich w Italii, wyd. Referat..., cz. II, sierpień 1945, zawiera 126 zdjęć z walk korpusu między 12.VI.1944 a 6.IX.1944; strona tytułowa luźna z postrzępionymi brzegami, okładka sznurowana, pobrudzona, nieznacznie zaplamiona. **Cena: 300 zł**
40. **GDAŃSK.** Polscy partyzanci z AK jako milicjanci na Biskupiej Górze w 1945 r., wykon. Uklejewski, cz.-b.; st. bdb., fragment stempla autora i drobne zabrudzenia na verso; wym. ok. 178x105 mm. **Cena: 100 zł**

# KARTKI ŻYWNOŚCIOWE Z OKRESU II WOJNY ŚWIATOWEJ



41



42



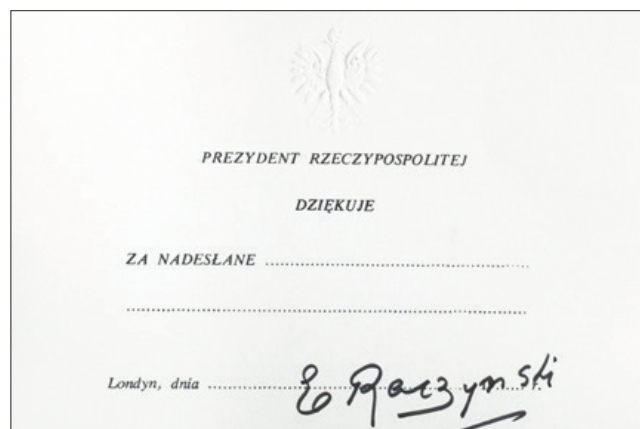
49

41. **KUTNO.** Kartka na warzywa i owoce wydawana przez landrata okręgu Kutno dla dzieci do 6 lat, II wojna światowa; st. bdb.; wym. ok. 150x210 mm. **Cena: 100 zł**
42. **ŚWIĘTOCHŁOWICE, GÓRNY ŚLĄSK.** Kartka na odzież wydana przez urząd w Świętochłowicach (na str. tyt. stempel), ważna do 31 października 1940 roku dla Zofii Volkred,, tekturowa, 4 str. w jęz. niem.; st. bdb.; wym. ok. 100x145 mm. *Reichskleiderkarte*. **Cena: 120 zł**
43. **WIELKOPOLSKA.** Niewypełniony blankiet kartki na mleko, ważny od 3 stycznia do 4 marca 1945 tylko w tzw. Kraju Warty, druk jednostronny; st. db., zabrudzenia verso i drobne uszkodzenia brzegów; wym. ok. 140x150 mm. *Milchkarte...* **Cena: 120 zł**
44. **WIELKOPOLSKA.** Częściowo wypełniony blankiet kartki na mięso dla dziecka poniżej 14 roku życia, ważna od 8 stycznia do 4 marca 1945 tylko w tzw. Kraju Warty; druk jednostronny; st. db, niewielkie uszkodzenie brzegów, ślad złożenia, odręczny dopisek i stempel; wym. ok. 110x75 mm; *Fleischkarte...* **Cena: 80 zł**
45. **WIELKOPOLSKA.** Niewypełniony blankiet kartki na mięso dla dziecka poniżej 6 roku życia, ważna od 8 stycznia do 4 marca 1945 w tzw. Kraju Warty; st. bdb.; wym. ok. 130x73 mm; *Fleischkarte...* **Cena: 100 zł**
46. **WIELKOPOLSKA, POZNAŃ.** Niewypełniony blankiet kartki na mięso dla ludności niemieckiej z tzw. Kraju Warty, druk. Staatliche Druckerei in Posen, druk jednostronny; st. bdb., ślady złożenia, drobny ślad po kleju; wym. ok. 200x275 mm; *Fleischberechtigungsschein für deutsche landwirtschaftliche Selbstversorger*. **Cena: 150 zł**
47. **WIELKOPOLSKA, POZNAŃ.** Kartka na ziemniaki, ważna od 13 listopada 1944 do 22 lipca 1945 tylko w tzw. Kraju Warty dla zamieszkałego w Poznaniu Mańczaka; st. db., ślady złożenia, w znacznej mierze wykorzystana (stąd duży ubytek w prawym dolnym rogu, pierwotnie prostokątnego arkusza); wym. ok. 170x150 mm; *Bezugsausweis für Speisekartoffeln*. **Cena: 100 zł**
48. **WIELKOPOLSKA, POZNAŃ.** Kartka na chleb, ważna od 8 stycznia do 4 marca 1945 tylko w tzw. Kraju Warty dla zamieszkałego w Poznaniu Mańczaka; st. db., drobne rozdarcie i niewielkie uszkodzenie brzegów, ślad złożenia, odręcznie napisane dane posiadacza; wym. ok. 125x120 mm; *Brotkarte...* **Cena: 100 zł**
49. **WIELKOPOLSKA, POZNAŃ.** Kartka na mięso dla dziecka poniżej 14 roku życia, ważna od 8 stycznia do 4 marca 1945 tylko w tzw. Kraju Warty dla zamieszkałego w Poznaniu Mańczaka, druk jednostronny; st. db, st. db, niewielkie uszkodzenie brzegów, ślad złożenia, odręcznie napisane dane posiadacza, stempel; wym. ok. 93x143 mm; *Fleischkarte...* **Cena: 100 zł**

# SPUŚCIZNA PO RZĄDZIE LONDYŃSKIM



50 a



50 b

50. **[RZĄD LONDYŃSKI]**. Zestaw pamiątek, zdjęć, listów, związanych z siedzibą rządu polskiego na uchodźstwie przy 43 Eaton Place w Londynie. Pochodzą z darowizny, jakiej dokonała przed śmiercią Ewelina Zaleska, żona Augusta Zaleskiego (Prezydenta RP na uchodźctwie w l. 1947-1972) na rzecz Marii Stroud (pracownicy w siedzibie rządu emigracyjnego w Londynie za prezydentury Edwarda Raczynskiego). W skład zestawu wchodzi:

1) autograf Edwarda Raczynskiego, złożony in blanco na druku podziękowania Prezydenta Rzeczypospolitej, ok. 1980; druk cz.-b. na sztywnym papierze, w górze tłoczony wizerunek orla białego w koronie, st. bdb.; wymiary: 150x100 mm.

Edward Bernard Raczynski (1891-1993) – polski dyplomata, polityk i pisarz, prezydent RP na uchodźstwie w latach 1979-1986. Pochodził z rodziny wybitnych ziemian wielkopolskich. Od 1919 r. pracownik MSZ; przebywał na placówkach dyplomatycznych w Kopenhadze, Londynie i Genewie. Od 1932 r. reprezentant Rzeczypospolitej jako stały delegat przy Lidze Narodów w Genewie, potem ambasador RP w Londynie, a w latach 1941-1943 minister spraw zagranicznych. Współorganizator i członek Rady Trzech.

2) katalog ofertowy, przedstawiający siedzibę rządu polskiego na emigracji w Londynie – rezydencji przy 43 Eaton Place (obecnie w rękach prywatnych), 28 V 2000; zawiera dokładny opis rezydencji oraz kolor. fot. przedstawiające jej wnętrze; 8 nlb. st. (w tym dwie rozkładane), oprawa miękka; format: 4°.

3) 4 kolor fot. przedstawiające Marię Stroud, z pochodzenia Polkę, pełniącą rolę administratora budynku, we wnętrzach siedziby rządu emigracyjnego, lata 80. XX w.; st. bdb., na jednym ze zdjęć częściowo zdarta naklejka; wymiary fot.: 131x88 mm.

4) korespondencja Marii Stroud – lista numerów kontaktowych do ministrów rządu emigracyjnego w czasie świąt Bożego Narodzenia, bez daty (okres działania trzeciego rządu Kazimierza Sabbata, 1979-1983).

Podane numery telefonu do następujących osób: Kazimierz Sabbat (prezes Rady Ministrów i minister spraw zagranicznych), Bohdan Wendorff (podsekretarz stanu), Mieczysław Skowroński-Sas (minister spraw emigracji), Stanisław Borczyk (minister skarbu), Bolesław Dziedzic (minister sprawiedliwości), ppłk dypl. Roman Czerniawski (minister), Edward Szczepanik (minister spraw krajowych), Tadeusz Lasko (podsekretarz stanu), mjr żand. Maksymilian Lorenz (podsekretarz stanu), Przebój-Stawicki; rękopis jednostronny, st. bdb., zagięcia krawędzi, zabrudzenia; wymiary arkusza: 203x329 mm.

5) korespondencja Marii Stroud – lista numerów kontaktowych (prywatne numery) do ministrów rządu emigracyjnego w czasie świąt Bożego Narodzenia, data 23 XII 1981.

Podane numery telefonu do następujących osób: ppłk dypl. Roman Czerniawski (minister), Tadeusz Lasko (podsekretarz stanu), Edward Szczepanik (minister spraw krajowych), Aleksander Snastin (wiceminister), Bohdan Wendorff (podsekretarz stanu), Stanisław Borczyk (minister skarbu), gen. bryg. Jan Zygmunt Berek (minister spraw wojskowych), Kazimierz Sabbat (prezes Rady Ministrów i minister spraw zagranicznych); rękopis jednostronny, st. bdb., zagięcia krawędzi, ślady złożeń; wymiary arkusza: 203x329 mm;

6) kartka z życzeniami świątecznymi i noworocznymi w stulecie urodzin Józefa Piłsudskiego – na kartce reprodukcja autografowanego zdjęcia Marszałka, 1967; jęz. pol. i ang.; st. db., zagięcia; wymiary: 112x151 mm.

7) kolor. fot. przedstawiająca prawdopodobnie syna Marii Stroud, który – nie bacząc na powagę miejsca, w którym się znajduje – wjechał na teren instytucji rowerem; przed 1990; na verso odręczna, żartobliwa notatka; st. bdb.; wym. 101x149 mm.

**Cena: 600 zł**

# SYBIRACY I KATORŻNICY



51



52



53

51. **POWSTANIE LISTOPADOWE.** Pożegnanie w eskorcie policji: początek zesłania. W tle widoczni powstańcy listopadowi w umundurowaniu. – Rytował de Burggraaff w Brukseli, lata 30-te XIX w.; litografia kolor., stan bdb., wym.: 270x203 mm. *LA POLOGNE. 1834.* **Rzadkie. Cena: 500 zł**
52. **SYBERIA.** Pomnik na granicy Europy i Azji – geograficzny początek Syberii. Drzew. szt. kolor., po 1845 r.; naklejony na sztywny papier o wym. 275x370 mm, st. bdb. *Denkmal an der Grenze Asiens und Europas.* **Cena: 150 zł**
53. **POWSTANIE STYCZNIOWE.** Branka. Drzew. szt. kolor., 1863-64, naklejony na sztywny papier o wym. ok. 265x193 mm. st. bdb. *Eine Rekrutenaushebung in Polen.* **Cena: 180 zł**



54



55



56

54. **POWSTANIE STYCZNIOWE.** Pożegnanie zesłańcy. Wg rysunku M. A. Auclaira, 1863-64. Drzew. szt. kolor., naklejony na sztywny papier (wym. 330x250 mm), st. bdb. *Le départ pour l'exil.* **Cena: 240 zł**
55. **POWSTANIE STYCZNIOWE.** Powstańcy w drodze na Syberię w eskorcie kozaków. Wg rys. Juliusza Kossaka, po 1864 r. Drzew. szt. kolor., naklejony na sztywny papier (wym. 408x320 mm), st. bdb. *Marching off Polish patriots to Siberia.* **Cena: 300 zł**
56. **POWSTANIE STYCZNIOWE.** Polska rodzina wysiedlana na Syberię. Wg rys. G. Duranda, 1863-64. Drzew. szt. kolor., naklejony na sztywny papier (wym. 410x290 mm), st. bdb. *Famille polonaise abandonnant sa residence pour se rendre en Russie.* **Cena: 300 zł**



57



58



59



57. **POWSTANIE STYCZNIOWE - Jarosław.** Powstańcy styczniowi w drodze na Syberię z Jarosławia. Rys. Henri de Montaut, ok. 1864; drzew. szt. kolor., naklejony na sztywny papier (wym. 250x245 mm), st. bdb. *Convois de polonais déportés se rendant à Jarroslaw...* **Cena: 150 zł**
58. **POWSTANIE STYCZNIOWE - Warszawa.** Konwój polskich zesłańców w drodze z Warszawy do Moskwy; wg rys. G. Duranda, 1863-64, drzew. szt. kolor., naklejony na sztywny papier (wym. 410x290 mm); st. bdb. *Un convoi de transportés polonais sur la route de Varsovie à Moscou.* **Cena: 250 zł**
59. **POLONIA SYBERYJSKA.** Ołtarz w kościele katolickim w Irkucku wzniesionym przez polskich zesłańców po powstaniu styczniowym. Ryt. J. Sosiński, ok. 1870. Drzew. szt. kolor., st. bdb., wym. Arkusza 173x230 mm. *Wielki ołtarz w kościele katolickim w Irkucku.* **Cena: 250 zł**



60



61

60. **SYBERIA.** Prace górniczo-eksploatacyjne przy wydobyciu grafitu na Syberii w 8 sekcjach. Drzew. kolor. naklejony na sztywny papier o wym. 388x300 mm, st. bdb. *MINE ET TRAVAUX D'EXPLOITATION DU GRAPHITE DE SIBERIE.* **Cena: 450 zł**

Operatorem kopalni był francuski kupiec Jean-Pierre Alibert (1820-1905), który odkrył złożę grafitu na zachód od Irkucka. Od 1856 r. współpracował z Faber-Castell, niemieckim producentem kredek i ołówków mechanicznych aktywnym po dziś dzień.

61. **SYBERIA.** Śmierć zesłańcy w syberyjskiej kopalni. Wg obrazu Henryka Rauchingera „W katordze” z 1886 r. Drzew. szt. kolor., st. bdb., wym. arkusza: 260x175 mm. *Erlöser Tod in den übirischen Bergwerken.* **Cena: 350 zł**
62. **SZLISSSELBURG.** Widok twierdzy w Szlisselburgu na Wyspie Orzechowej na Newie w Rosji, wykorzystywanej jako więzienie, w którym więziono m. in. polskich patriotów (Walerian Łukasiński) i rewolucjonistów (Ludwik Waryński). Drzew. szt. kolor., z XIX w., naklejony na sztywny papier (na verso fragment blankietu Superintendentury z Świdwina) o wym. ok. 230x155 mm, st. bdb. *Schlüsselburg.* **Cena: 180 zł**



63



64

63. **POWSTANIE STYCZNIOWE - Litwa.** Zesłańcy z Litwy opuszczają strony rodzinne. Wg rys. G. Duranda, 1863-64. Drzew. szt. kolor., naklejony na sztywny papier (wym. 418x320 mm), st. bdb. *Les émigrants lithuaniens abandonnent leurs propriétés pour aller prendre possession de celles.* **Cena: 350 zł**
64. **LITWA, KROŻE** (lit. Kražiai). Plakat upamiętniający tzw. rzeź kroską (1893) opublikowany w USA ok. 1940. Chro-

molit., drobne uszkodzenia lewych narożników, niewielkie rozdarcia, wym.: 380x510 mm. *Skerdyne Kraziousse [...] / Massacre of catholics [...]*. **Cena: 300 zł**

Rzeź kroska została wywołana represyjną polityką religijną caratu w końcu XIX w. Po skasowaniu zakonu benedyktynów rosyjskie władze planowały przekształcić należący do niego kościół w miasteczku Kroże na Żmudzi w cerkiew. Protesty miejscowych katolików spacyfikowali kozacy 22 listopada 1893. W efekcie zginęło 9 osób.

65. **Z PRUS NA SYBIR.** Umowa między Rosją a Prusami o deportacji kryminalistów do syberyjskich kopalń (niem. *Publicandum wegen Deportation incorrigibler Verbrecher in die Siberischen Bergwerke*), Berlin 7 VII 1802. Deportacji podlegali groźni przestępcy: złodzieje, rabusie czy podpalacze (*Diebe, Räuber, Brandstifter*). Dokument ujawnia, jak bliskie sobie były w tym czasie nie tylko politycznie, ale i ideologicznie oba te państwa. Mając godność jednostki ludzkiej za nic, obie strony korzystały – Prusy pozbywały się „problemu”, a Rosja zyskiwała niewolniczą siłę roboczą. – 4 str., stan bdb., wym. 210x330 mm. **Cena: 300 zł**

### - Sybiracy w czasopiśmie „Wolna Polska”. Organ Związku Patriotów Polskich w Moskwie -

Tygodnik polityczno-kulturalny założony przez Wandę Wasilewską (1905-1964) i wydawany w latach 1943-1946 w Moskwie przez prokomunistyczny Związek Patriotów Polskich. Na jego łamach podejmowano zagadnienia odnoszące się do sytuacji Polaków w ZSRR i problemu powrotu z wywózki („repatriacji”). Czasopismo to miało przygotować rozsianych po Związku Sowieckim Polaków do życia w Polsce zasadniczo odmiennej od II RP: o przesuniętych granicach (bez kresów, które były często ich małą ojczyzną) oraz z nowym, „ludowym” ustrojem. Wszystkie numery gazety o wym. 425x605 mm, stan dobry, złożenia, zaślócenia.

66. **WOLNA POLSKA.** Nr 34-35 (122-123), 21.IX.1945; str. 6; stan bdb. W rubryce Z ŻYCIA POLAKÓW W ZSRR artykuły: L., *Żywy kontakt z masą wychodźstwa podstawą pracy ZPP (Z ŻYCIA POLAKÓW W OBWODZIE SARATOWSKIM)*; ZLOT POLAKÓW-NAFTOWCÓW OBWODU ANDIŻAŃSKIEGO; J.G., *ZAKOŃCZENIE KURSU NAUCZYCIELI JĘZYKA ROSYJSKIEGO W ZAGORSKU*; Gustaw Butlow, *Szkoły polskie w ZSRR w obliczu nowego roku szkolnego*; E., *Ciekawa inicjatywa Zarządu Oskiego*; Z DZIAŁALNOŚCI KOMITETU ORGANIZACYJNEGO ŻYDÓW POLSKICH W ZSRR. **Cena: 90 zł**
67. **WOLNA POLSKA.** Nr 37 (125), 8.X.1945; str. 4; stan db. W rubryce Z ŻYCIA POLAKÓW W ZSRR artykuły: *Czy należy szykować się do zimy? (ostrzeżenie Polaków, że błędne są nadzieje na repatriację ich wszystkich do 1.I.1946 i w związku z tym nie należy zaprzestawać przygotowań do spędzenia w ZSRR zimy)*; *Radio na usługach ZPP*; *Z życia młodzieży*; *Wiec Polonii semipalatyńskiej w sprawie zajść krakowskich*; *OLIMPIADA KÓŁ DRAMATYCZNYCH W KOKCZETAWIE*. **Cena: 90 zł**
68. **WOLNA POLSKA.** Nr 38 (126), 16.X.1945; str. 4; stan db. Informacja o przekazaniu przez rząd polski wracającym do kraju Polakom 1.200 ton żywności i odzieży (*Rząd polski dla repatriantów z ZSRR*); w rubryce Z ŻYCIA POLAKÓW W ZSRR artykuły: J.H., *Z doświadczeń organizacyjnych ZPP w obw. Swierdłowskim*; *Z działalności ZPP obw. frunzeńskiego*; *Rozpoczęcie roku szkolnego w szkołach polskich*; *Z obwodów*. **Cena: 90 zł**
69. **WOLNA POLSKA.** Nr 39-40 (127-128), 30.X.1945; str. 6; stan db. Na str. tyt. dwa komunikaty odnośnie spraw tzw. *repatriacji*: pierwszy o załatwianiu sprawy przedłużenia terminu opcji i tzw. *repatriacji*, oraz umożliwienia jej osobom nie posiadającym dokumentów; drugi odnoszący się do tzw. *repatriacji* obywateli polskich posiadających paszporty radzieckie; w rubryce Z ŻYCIA POLAKÓW W ZSRR artykuły: *W SPRAWIE REPATRIACJI DZIECI*; A.S., *Z Pierwszej Konferencji Republikańskiej ZPP w Kijowie*; S.G., *ZPP w Kraju Krasnojarskim*; *Organizacja ZPP w Kżył-Ordzie w przededniu zimy*; *Z pracy ZPP w obwodzie pawłodarskim*. **Cena: 90 zł**
70. **WOLNA POLSKA.** Nr 41 (129), 9.XI.1945; str. 4; stan db. W rubryce Z ŻYCIA POLAKÓW W ZSRR artykuły: J. Gordon, *WIĘCEJ ZAINTERESOWANIA DLA PRACY WŚRÓD MŁODZIEŻY*; *Zdrowa krytyka bodźcem w pracy organizacyjnej (Z DOŚWIADCZEŃ ORGANIZACJI WORONESKIEJ)*; *Konferencja nauczycieli polskich w Odesie*; *POLACY W STALIŃSKU*; *Z TRZECIEJ NARADY OBWODOWEJ W DŻAMBULE*; *Obchód 28 rocznicy Rewolucji Październikowej w Zarz. Gł. ZPP w Moskwie*; *Związek Patriotów Polskich w Armenii*. **Cena: 90 zł**

71. **WOLNA POLSKA.** Nr 42 (130), 18.XI.1945; str. 4; stan db. Na str. tyt.: *W sprawie najważniejszej i Komunikat Ambasady RP. Z OSTATNIEJ CHWILI* (o porozumieniu polsko sowieckim odnośnie przedłużenia terminów przyjmowania podań o opcje do 31.XII.1945 i zakończenia ewakuacji do 15 czerwca 1946); na ostatniej str. w rubryce *Z ŻYCIA POLAKÓW W ZSRR* artykuły: *REFERAT SEKRETARZA GEN. ZPP JUSZKIEWICZA O SYTUACJI W RUCHU LUDOWYM*; Natalia Szydłowska, *WYNIKI KONKURSU NA UTWÓR SCENICZNY*; *OSTRZEŻENIE PRZED DZIKĄ REPATRIACJĄ*; *W SPRAWIE DZIAŁALNOŚCI B. KIEROWNIKÓW ORGANIZACJI ZPP W AŁMA-ATA, TAŁDY-KURGANIE I ZAPOROŻU*; *NOWE OBLCICZE ORGANIZACJI AŁMA-ATAŃSKIEJ*; J.P., *DOBRE KOŁO LOKALNE*. **Cena: 90 zł**
72. **WOLNA POLSKA.** Nr 45 (133), 8.XII.1945; str. 4; st db. Na str. tyt.: *Z działalności Polskiej Delegacji w Polsko-Radzieckiej Komisji Mieszanej do Spraw Opcji i Ewakuacji*; na ostatniej str. w rubryce *Z ŻYCIA POLAKÓW W ZSRR* artykuły: *SZEŚĆDZIESIĄT TYSIĘCY KSIĄŻEK POLSKICH DLA KRAJU*; A. Szczyćko, *ZPP W SAMARKANDZIE*; *Z PRACY ZARZĄDU OBWODOWEGO W CZKAŁOWIE*; *Dwulecie szkoły polskiej w Samarkandzie*; „*JEDZIEMY NA ZACHÓD*” (o akcji Zarządu Rejonowego ZPP w Komarowie popularyzującej osadnictwo na ziemiach zachodnich). **Cena: 90 zł**
73. **WOLNA POLSKA.** Nr 46-47 (134-135), 22.XII.1945; str. 6; stan db. W numerze: *Ob. Gomułka o ZPP*. **Cena: 80 zł**
74. **WOLNA POLSKA.** Nr 48 (136), 30.XII.1945; str. 4; stan db. W rubryce *Z ŻYCIA POLAKÓW W ZSRR* artykuły: *Narada działaczy obwodowych północnego Kazachstanu*; *MŁODZIEŻ W KRAJU KRASNOJARSKIM*. **Cena: 90 zł**
75. **WOLNA POLSKA.** Nr 1 (137), 10.I.1946; str. 4; stan db. Na str. tyt.: *Leon Krzycki w gościnie u dzieci polskich w Zagorsku* (Leon Krzycki [1881-1966], działacz Socjalistycznej Partii USA i Kongresu Związków Zawodowych, prezydent Kongresu Słowian Amerykańskich, który odwiedzał wówczas ZSRR, w artykule mowa o jego wizycie w Polskim Domu Dziecka); w rubryce *Z ŻYCIA POLAKÓW W ZSRR* artykuły: *I ZJAZD POLSKIEJ PARTII ROBOTNICZEJ (ODCZYT ZBIOROWY W ZARZĄDZIE GŁÓWNYM ZPP)*; H. Wolpe, *Pierwsze transporty repatriantów wracają z ZSRR do Kraju*; L.L. *O biuletynach informacyjnych Zarządów Obwodowych ZPP*; *Z pracy ZPP we Lwowie*. **Cena: 90 zł**
76. **WOLNA POLSKA.** Nr 11 (147), 22.III.1946; str. 4; stan db. Dwa artykuły dotyczące przebiegu tzw. repatriacji Polaków z ZSRR, pierwszy: „*Witamy serdecznie rodaków z ZSRR*” (powoływano się w nim na tekst z „Polski Zbrojnej”), drugi: *REPATRIACJA* (oparty o informacje Polskiej Delegacji w Radziecko-Polskiej Komisji Mieszanej do Spraw Ewakuacji). **Cena: 90 zł**



70



75

## TELEGRAMY

## - Telegramy Towarzystwa Czytelni Ludowych -



78



79

**Towarzystwo Czytelni Ludowych** – powołana w Poznaniu w 1880 polska organizacja oświatowa, która kontynuowała dzieło wcześniejszego Towarzystwa Oświaty Ludowej.

77. **POZNAŃ.** Telegram wysłany z okazji ślubu przez sodalicję poznańskich kupców, przedstawiający pasterkę, psa i stado owiec. Wyd. Towarzystwo Czytelni Ludowych w Poznaniu, przed 1918 r.; stem-pel Sodalicji Mariańskiej, kolor., st. db, rdzawe plamki, ślady złożeń, wym. 280x225 mm. **Cena: 70 zł**
78. **POZNAŃ.** Telegram wysłany z okazji ślubu, przedstawiający rycerza i dzieci. Wyd. Towarzystwo Czytelni Ludowych w Poznaniu, przed 1918 r., druk. Drukarnia i Księgarnia św. Wojciecha, kolor.; st. db., ślady złożeń; wym. 295x205 mm. *W ZDROWEM CIELE ZDROWY DUCH*. **Cena: 70 zł**
79. **POZNAŃ.** Telegram wysłany z okazji ślubu, przedstawiający dzieci słuchające opowieści Grzegorza spod Raclawic. Wyd. Towarzystwo Czytelni Ludowych w Poznaniu, druk F. Pilczek, przed 1922 r.; cz.-b., st. db., ślady złożeń, wym. 275x230 mm. *WIECZORY POD LIPĄ*. **Cena: 80 zł**

Przedstawiona na telegramie scena nawiązuje do dzieła Lucjana Siemieńskiego (1807-1877) *Wieczory pod lipą czyli historyja narodu polskiego opowiadana przez Grzegorza z pod Raclawic*, wydanego w 1851 r. w Poznaniu.

80. **POZNAŃ.** Telegram wysłany z okazji ślubu z ozdobnym motywem. Wyd. Towarzystwo Czytelni Ludowych w Poznaniu, druk F. Pilczek, przed 1922 r.; kolor., st. db, rdzawe plamki, na dole odręczne życzenia, ślady złożeń, wym. 285x215 mm. **Cena: 50 zł**

## - Telegramy patriotyczne -

81. **GOSTYŃ.** Telegram wysłany z okazji ślubu, przed 1918 r., na górze kobieta czytająca dzieciom książkę, po bokach tarcze z białym orłem i pogonią oraz motywy roślinne. Kolor., st. db., ślady złożeń, na verso dwa znaczki pocztowe i stemple z napisem *GOSTYŃ* i datą 22.6.18, wym. 260x215 mm. *Cel narodowy i dobroczynny. WYZWOLENIA DOCZĘKA DNIA, KTO WŁASNĄ WOLĄ WYZWOLONY*. **Cena: 120 zł**
82. **GRUDZIĄDZ.** Telegram wysłany z okazji ślubu, uwidoczniony husarz i krajobraz polski. Wyd. przed 1918 r.; kolor., st. db., na dole odręczne życzenia, ślady złożeń, wym. 260x210 mm. *Wspólna moc zdoła nas tylko ocalić!* **Cena: 80 zł**



81



82

83. **GRUDZIĄDZ.** Telegram wysłany z okazji ślubu, na górze orzeł biały na skale, niżej po bokach tarcze z białym orłem i pogonią oraz motywy roślinne. Wyd. do 1918, kolor., st. db., na dole odręczne życzenia, ślady złożzeń, wym. 260x210 mm. **Strzeżmy świętości nasze! Cena: 80 zł**
84. **POZNAŃ.** Telegram wysłany z okazji imienin; portret Tadeusza Kościuszki, po bokach tarcze z białym orłem i pogonią oraz motywy roślinne. Kolor. lit. Antoni Rose, Poznań, wyd. przed 1902 r.; st. db., rdzawe plamki na dole odręczne życzenia, ślady złożzeń, drobne rozdarcie w miejscu złożenia, na verso odręczny adres, znaczek pocztowy i stemple, wym. 253x190 mm. **CEL NARODOWY I DOBRO-CZYNNY. Cena: 120 zł**

### - Telegramy jako forma sztuki użytkowej w XX-leciu międzywojennym -

Przedwojenna poczta polska zlecała graficzne projekty telegramów znanym polskim artystom, m.in. Stanisławowi Ostoi-Chrostowskiemu. Wiele z nich było bardzo dopracowanych od strony artystycznej. Są przykładem wysokiego poziomu sztuki użytkowej w międzywojniu.

85. **LWÓW, SZCZECIN.** Zestaw 2 telegramów z życzeniami z okazji ślubu Michała Jaremy (późniejszego rektora Akademii Medycznej w Szczecinie) i Stefanii: 1) Lwów, E. John, Nowoczesna Spółka Wydawnicza S.A., 1935, modernistyczna grafika, st. bdb., nieznaczne zagniecenia i naddarcia, wym. arkusza: 298x208 mm, odręczny tekst: *Lwów 8, 703, 15, 30/6 10.15*; 2) Hrebenów, Drukarnia Narodowa w Krakowie, kolor. grafika przedstawiająca rycerzy i żołnierzy polskich w latach: 1410 (bitwa pod Grunwaldem), 1683 (Odsiecz Wiedeńska), 1812 (inwazja Napoleona na Rosję), 1863 (Powstanie Styczniowe), 1914 (wybuch I wojny światowej), 1920 (wojna polsko-bolszewicka), st. bdb., nieznaczne zabrudzenia, wym. arkusza: 222x270 mm. **Cena: 180 zł**
86. **ŁÓDŹ.** Telegram wysłany z okazji 10-lecia przedsiębiorstwa, wyd. Dom Prasy S.A. Warszawa, 1937; str. 4, na str. 1 godło RP, motywy roślinne i trąbka, napis: *POLSKA POCZTA Telegram i Telefon*, na str. 2 adnotacja o przyjęciu przez urząd w Łodzi 15 stycznia 1938 r., na str. 4 cz.-b. widok jadącego powozu autorstwa Stanisława Ostoji-Chrostowskiego; st. bdb., wym. 208x148 mm. **Cena: 80 zł**
87. **POZNAŃ, TORUŃ, NOWE MIASTO LUBAWSKIE.** Telegram wysłany z okazji ślubu, wyd. Polska Poczta Telegram i Telefon, 1934 r., wysłany w Poznaniu, przyjęty przez urząd w Toruniu, zaadresowany do: *Urząd poczt. telegraficzny w Nowemiasto n./ Drwęca*, z wizerunkami barwnych postaci; st. bdb., drobne zabrudzenia, składane, wym. po rozłożeniu: 388x188 mm. **ŻYCZENIA SZCZĘŚCIA ZDROWIA FORTUNY. Cena: 80 zł**



85

## FOTOGRAFIE



88



92



94

## - Wyszyński w Rzymie -

88. **WARSZAWA, WATYKAN.** Stefan Wyszyński w otoczeniu polskich biskupów – pierwsza wizyta w Stolicy Apostolskiej po internowaniu (po odbiór kapelusza kardynalskiego: 18.V.1957); na verso pieczęć Głównego Urzędu Kontroli Prasy, Publikacji i Widowisk oraz pieczęć zakładu fot. Pontificia Fotografia Giuseppe Felici, Rzym; fot. cz.-b.; st. bdb., prawy górny narożnik przegięty; wym.: 240x181 mm. **Cena: 100 zł**

**Stefan Wyszyński** (1901-1981), polski duchowny rzymskokatolicki, biskup diecezjalny lubelski w latach 1946-1948, arcybiskup metropolita gnieźnieński i warszawski oraz prymas Polski w latach 1948-1981, kardynał prezbiter od 1953 r., zwany Prymasem Tysiąclecia. **Giuseppe Felici** (1839-1923), włoski fotograf. W 1863 r. założył w Rzymie atelier Pontificia Fotografia. W 1888 r. został nagrodzony złotym medalem na światowej wystawie w Watykanie, po czym otrzymał tytuł *Fotografa Papieskiego*. Po jego śmierci działalność kontynuowali jego synowie Alberto i Arturo, później wnuki Rodolfo i Luigi, a następnie prawnuki Alberto i Giuseppe. Archiwum Felici posiada jedną z największych kolekcji historycznych, dokumentujących wydarzenia z życia Watykanu za kadencji dwunastu pontyfikatów, począwszy od papieża Piusa IX aż do Franciszka. Obecnie firma ma nową siedzibę przy Via Cola di Rienzi 297 nieopodal Watykanu.

89. **WARSZAWA, WATYKAN.** Stefan Wyszyński wraz z delegacją polskich duchownych na audiencji prywatnej u papieża Piusa XII w 1957 r. (Wyszyński stoi tyłem); fot. cz.-b.; st. bdb.; wym.: 181x132 mm. **Cena: 100 zł**
90. **WARSZAWA, WATYKAN.** Papież Pius XII nakładający Wyszyńskiemu biret podczas specjalnej uroczystości w Sali Tronowej 18 V 1957; zdjęcie pierwotnie przyklejone do karty z datą 18 V 1957; fot. cz.-b. w st. db., delikatne uszkodzenia, minimalny ubytek, karta w st. sł.; wym.: 181x240 mm. **Cena: 120 zł**
91. **WARSZAWA, WATYKAN.** Stefan Wyszyński wraz z przedstawicielami polskiego duchowieństwa na audiencji u papieża Jana XXIII, listopad 1958 (?); na verso słabo widoczna pieczęć zakładu fot.: Pontificia Fotografia Giuseppe Felici, Rzym; fot. cz.-b.; st. bdb., lekkie rozdarcie prawej krawędzi; wym.: 229x171 mm. **Cena: 100 zł**

## - Portrety -

92. **KIEPURA JAN.** Zdjęcie portretowe J. Kiepury w kostiumie operowym; st. bdb.; wym. 250x200 mm. **Cena: 100 zł**
93. **KIEPURA JAN.** Portret Marty Eggerth, żony Jana Kiepury; st. bdb., 290x230 mm; nieznaczne zagięcia narożników. **Cena: 100 zł**
94. **WARSZAWA.** Zdjęcie arcybiskupa Antoniego Melchiora Fijałkowskiego (1778-1861) po objęciu przez niego metropolii warszawskiej w 1856 r. Na verso napis ołówkiem *Erzbischof v. Warschau*. Sepia; st. bdb.; wym. 105x60 mm. **Cena: 400 zł**

Abp. M. Fijałkowski w 1801 r. ukończył gimnazjum w Gnieźnie. Kanonik włocławski. Był kapelanem wojsk powstańczych 1830/31. Od 1842 r. biskup pomocniczy w Płocku. Od 1856 r. metropolita warszawski. Protestował przeciwko represjom carskim w 1861 r. Jego pogrzeb 10 X 1861 był patriotyczną manifestacją.

### - Warszawa -



95



98



99

95. **WARSZAWA.** Panorama Warszawy z prawego brzegu Wisły. Brak sygnatury, ale zdjęcie ma wszystkie cechy atelier Klocha i Dutkiewicza; st. bdb.; wym. zdjęcia: 215x153 mm, kartonu 325x245 mm. **Cena: 200 zł**

Baron Ferdinand Kloch de Kernitz pracował u Karola Beyera, pioniera fotografii warszawskiej. Od 1866 razem z Melecjuszem Dutkiewiczem prowadzili atelier przy Krakowskim Przedmieściu 7. W 1869 roku drogi współpracowników się rozeszły. **Melecjusz Dutkiewicz** (1836-1897) uczył się fotografii w Wiedniu. Od 1865 r. pracował w zakładzie Beyera w Warszawie, gdzie poznał F. Klocha. Po rozwiązaniu spółki atelier sprzedali. Dutkiewicz usiłował utrzymać się z produkcji klisz bromożelatynowych. Niestety niewiele z tego wyszło. Zmarł w nędzy.

96. **WARSZAWA.** Łazienki Królewskie. Na odwrocie ołówkiem *May 1873 r.* Anonim; karton nieco zażółcony; wym. zdjęcia: 210x173 mm; kartonu: 327x206 mm. **Cena: 200 zł**
97. **WARSZAWA.** Łazienki – widok na pałac na wyspie; lata siedemdziesiąte XIX w.; st. bdb.; wym. 265x195 mm, kartonu: 340x260 mm. **Cena: 200 zł**
98. **WARSZAWA.** Kościół św. Kazimierza; anonim, niedatowany, lata siedemdziesiąte XIX w.; st. bdb.; wym. zdjęcia: 270x200 mm, kartonu: 340x265 mm. **Cena: 200 zł**
99. **WARSZAWA.** Bazylika Archikatedry św. Jana Chrzciciela. Anonim, lata siedemdziesiąte XIX w.; st. bdb.; wym. 265x195 mm, kartonu: 340x265 mm. **Cena: 200 zł**
100. **WARSZAWA.** Widok na Zamek i Kolumnę Zygmunta. Anonim, lata siedemdziesiąte XIX w.; st. bdb.; wym. 265x210 mm, kartonu: 340x260 mm. **Cena: 200 zł**
101. **WARSZAWA.** Widok na Warszawę od strony Pragi. Po prawej stronie przystań wiślana; lata siedemdziesiąte XIX w.; st. bdb.; wym. 265x195 mm, kartonu: 340x260 mm. **Cena: 200 zł**
102. **WARSZAWA.** 5 fot. cz.-b., wykon. przez Waltera Grenke w grudniu 1940 r. dokumentujących prace przy kanale Bródnowskim; st. bdb.; wym. ok. 88x65 mm. **Cena: 120 zł**

### - Województwo dolnośląskie -

103. **CHOJNÓW** (pow. legnicki). Kościół Świętych Apostołów Piotra i Pawła; fot. niesygn., przed 1945; na verso odręczny opis ołówkiem: *Haynau*; fot. cz.-b.; st. bdb.; wym.: 180x130 mm. **Cena: 50 zł**
104. **DUSZNIKI-ZDRÓJ.** Stara papiernia. Wg fot. Juliusa Hollosa, na ozdobnym kartonie, kolor. (heliograviura), 1923 r.; wym. grafiki: 195x145 mm, wym. arkusza: 350x265 mm, st. bdb.; *Alte Papiermühle in Bad Reinerz.* **Cena: 100 zł**
105. **JACZKOWICE** (pow. oławski). Młyn. Wg fot. Juliusa Hollosa, na ozdobnym kartonie, kolor. (heliograviura), 1923 r.; wym. grafiki: 195x145 mm, wym. arkusza: 350x265 mm, st. bdb.; *Mühlenwerk in Jätzdorf bei Ohlau.* **Cena: 80 zł**



109



113



115

106. **JAWOR.** Ratusz i dawny arsenał (obecnie siedziba Muzeum Regionalnego); fot. niesygn., przed 1945; na verso odręczny opis ołówkiem: *Jauer*; fot. cz.-b.; st. bdb.; wym.: 180x130 mm. **Cena: 50 zł**
107. **JELENIA GÓRA-SOBIESZÓW.** Zamek Chojnik; fot. niesygn., przed 1945; fot. cz.-b.; st. bdb.; wym.: 180x130 mm. **Cena: 45 zł**
108. **KAMIENNA GÓRA.** Zdjęcie wnętrza kościoła Łaski (*Gnadenkirche*), dziś kościół Matki Bożej Różańcowej. Autor: Teodor Böttcher. Landeshut, pocz. XX w., secesyjny sztafaż na kartonie; st. bdb.; wym. 135x100 mm. **Cena: 80 zł**
109. **KAMIENNA GÓRA.** Widok miasta; fot. niesygn., przed 1945; na verso odręczny opis ołówkiem: *Landeshut*; fot. cz.-b.; st. bdb.; wym.: 180x130 mm. **Cena: 50 zł**
110. **KARPACZ.** Panorama miejscowości; fot. niesygn., przed 1945; na verso odręczny opis ołówkiem: *Krummhübel*; fot. cz.-b.; st. bdb.; wym.: 180x130 mm. **Cena: 50 zł**
111. **LEGNICA.** Dom Pod Przepiórczym Koszem. Wg fot. Juliusa Hollosa, na ozdobnym kartonie, kolor. (heliograwiura), 1923 r.; wym. grafiki: 195x145 mm, wym. arkusza: 350x265 mm, st. bdb. **Cena: 90 zł**
112. **MALCZYCE** (pow. średzki). Promy na Odrze. Wg fot. Juliusa Hollosa, na ozdobnym kartonie, kolor. (heliograwiura), 1923 r.; wym. grafiki: 195x145 mm, wym. arkusza: 350x265 mm, st. bdb. **Cena: 100 zł**
113. **STAWY MILICKIE, GRABOWNICA** (pow. milicki). Staw. Wg fot. Juliusa Hollosa, na ozdobnym kartonie, kolor. (heliograwiura), 1923 r.; wym. grafiki: 195x145 mm, wym. arkusza: 350x265 mm, st. bdb. **Cena: 80 zł**
114. **WROCŁAW.** Poliptyk Świętej Barbary. Wg fot. Juliusa Hollosa, na ozdobnym kartonie, kolor. (heliograwiura), 1923 r.; wym. grafiki: 195x145 mm, wym. arkusza: 350x265 mm, st. bdb. *Der Barbaraaltar Museum für Kunstgewerbe und Altertümer, Breslau.* **Cena: 60 zł**
115. **ZGORZELEC.** Pomnik cesarza Wilhelma I; fot. niesygn., przed 1945; na verso odręczny opis ołówkiem: *Görlitz*; fot. cz.-b.; st. bdb.; wym.: 180x130 mm. **Cena: 40 zł**

### - Województwo kujawsko-pomorskie -

116. **BYDGOSZCZ.** Wnętrze pruskiego kościoła garnizonowego w Bydgoszczy sprzed 1899 r. Pierwotnie zlikwidowany przez Prusaków kościół zakonu Bernardynów. W latach 1830-33 oddany protestantom, od 1833 do 1860 r. magazyn wojskowy. W 1860 r. zamieniony na pruski kościół garnizonowy (dziś kościół garnizonowy WP). Zdjęcie, st. bdb., wym. 105x140 mm; naklejone na karton o wym. 303x240 mm. Na kartonie znajduje się informacja, że 19 III 1899 roku odbyła się konfirmacja, w której to wzięła udział J. L. H. Kletke. Podpis pastora-kapelana IV dywizji pruskiej stacjonującej w Bydgoszczy i *Kirchesiegel* tejże dywizji. Karton w stanie dość dobrym; **RZADKOŚĆ Z CZASÓW ZABORÓW.** **Cena: 100 zł**

### - Województwo lubuskie -

117. **BYTOM ODRZAŃSKI.** Rynek. Wg fot. Juliusa Hollosa, na ozdobnym kartonie, kolor. (heliograwiura); wym. grafiki: 195x145 mm, wym. arkusza: 350x265 mm, st. bdb.; *Marktplatz in Beuthen an der Oder.* **Cena: 100 zł**





119



122



123

118. **SZPROTAWA.** Widok miasta; fot. niesygn., przed 1945; na verso odręczny opis ołówkiem: *Sprottau*; fot. cz.-b.; st. bdb.; wym.: 180x130 mm. **Cena: 50 zł**
119. **ZIELONA GÓRA.** Winnica. Wg fot. Juliusa Hollosa, na ozdobnym kartonie, kolor. (heliograviura); wym. grafiki: 195x145 mm, wym. arkusza: 350x265 mm, st. bdb.; *Weinberge bei Grünberg*. **Cena: 120 zł**
120. **ŻAGAŃ.** Pałac w Żaganiu. Wg fot. Juliusa Hollosa, na ozdobnym kartonie, kolor. (heliograviura); wym. grafiki: 195x145 mm, wym. arkusza: 350x265 mm, st. bdb.; *Schloß Sagan*. **Cena: 80 zł**
121. **ŻAGAŃ.** Kościół pw. Wniebowzięcia NMP; fot. niesygn., przed 1945; na verso odręczny opis ołówkiem: *Sagan*; fot. cz.-b.; st. bdb.; wym.: 180x130 mm. **Cena: 50 zł**

### - Województwo łódzkie -

122. **ŁÓDŹ.** Konsekracja kościoła św. Anny przez arcybiskupa warszawskiego Wincentego Teofila Popiela w 1905 r.; fot. B. Wilkoszewski (w prawym dolnym rogu zdjęcia ledwie widoczne inicjały autora), Łódź 1905; fot. sepia, naklejona na ozdobny karton; wym. fot.: 279x218 mm; wym. kartonu: 415x334 mm; st. db., na fot. liczne, głównie drobne rysy, karton z zabrudzeniami, uszkodzenia na dolnym marginesie i narożnikach, na górnym marginesie ślad wilgoci. **Cena: 350 zł**

Bronisław Wilkoszewski (1847-1907) – ur. w Szczekocinach, w latach 1878-1888 prowadził wspólnie z Józefem Grodzkim zakład fotograficzny w Kielcach; później przeniósł się do Łodzi; w 1888 r. wynajął od L. Meyera lokal w willi Trianon, gdzie otworzył zakład fotograficzny; w 1903 r. przeniósł się na ul. Dzielną. Uważany za najlepszego łódzkiego fotografa, nazywany był *łódzkim Canaletto*; wydał m.in. *Widoki Łodzi*; angażował się także w działalność społeczną; znany z patriotycznej postawy.

### - Województwo opolskie -

123. **BRZEG.** Fragment Zamku Piastów Śląskich w Brzegu. Wg fot. Juliusa Hollosa, na ozdobnym kartonie, kolor. (heliograviura); wym. grafiki: 195x145 mm, wym. arkusza: 350x265 mm, st. bdb.; *Schloßhof in Brieg*. **Cena: 100 zł**
124. **OLESNO.** Kościół odpustowy św. Anny. Wg fot. Juliusa Hollosa, na ozdobnym kartonie, kolor. (heliograviura); wym. grafiki: 195x145 mm, wym. arkusza: 350x265 mm, st. bdb.; *St. Anna Kirche in Rosenberg*. **Cena: 80 zł**
125. **OPOLE.** Panorama miasta. Wg fot. Juliusa Hollosa, na ozdobnym kartonie, kolor. (heliograviura); wym. grafiki: 195x145 mm, wym. arkusza: 350x265 mm, st. bdb.; *Oppeln*. **Cena: 100 zł**
126. **OTMUCHÓW.** Panorama miasta. Wg fot. Juliusa Hollosa, na ozdobnym kartonie, kolor. (heliograviura); wym. grafiki: 195x145 mm, wym. arkusza: 350x265 mm, st. bdb.; *Ottmachau*. **Cena: 80 zł**

### - Województwo małopolskie -

127. **DĘBNO PODHALAŃSKIE.** Wnętrze XV-wiecznego gotyckiego drewnianego kościoła św. Michała Archanioła, wykon. XX w., fot. cz.-b.; st. db., drobne uszkodzenia; wym. ok. 90x138 mm. **Cena: 40 zł**
128. **KRAKÓW.** Ołtarz św. Stanisława w katedrze na Wawelu, wykon. Siermontowski Aleksander (25 II 1889 Tarnów – 8 III 1942 Kraków), fot. cz.-b. w formie pocztówki, st. bdb.; wym. ok. 138x88 mm. **Cena: 40 zł**



131



132



135

### - Województwo pomorskie -

129. **BAŁTYK.** Album z 10 fot. cz.-b., z których 5 pokazuje żaglowiec, a pozostałe 5 statki motorowe należące do polskiej floty handlowej, wykon. T. Link, K. Komorowski, tuż po wojnie; oprawa miękka (wym. ok. 63x98 mm); st. bdb.; wym. fot. ok. 60x90 mm. *POLSKA FLOTA HANDLOWA Album Nr 1.* **Cena: 150 zł**
130. **GDAŃSK.** Blok 10 cz.-b, fot. w tekturowej kopercie z widokami Gdańska, wyd. Polskie Towarzystwo Księgarni Kolejowych „Ruch”, przed 1939: *GDAŃSK. Zielona Brama; GDAŃSK. Wyspa Spichrzowa; GDAŃSK. Wysoka Brama; GDAŃSK. Motława; GDAŃSK. Żóraw; GDAŃSK. Arsenal; GDAŃSK. Widok z góry Biskupiej; GDAŃSK. Ul. Długa; GDAŃSK. Ul. Panieńska; GDAŃSK. Kościół Panny Marji*; st. bdb.; wym. fot. ok. 90x65 mm; wym. koperty: ok. 95x75 mm; 10 *ORYGINALNYCH ZDJĘĆ m. Gdańska.* **Cena: 160 zł**
131. **GDAŃSK.** Zbiór 10 fotografii gdańskiej starówki (Ratusz z Zieloną Bramą, Kościół Mariacki z ulicą piwną, Żuraw, Dom Cechu Młynarzy i Kościół św. Katarzyny, Motława, Katownia z Wieżą Więzienną, ulica długa z planetarium, Kościół Mariacki od południa, dom parafialny przy kościele Świętej Trójcy, Teatr Państwowy, wykon G. Kelting, do 1944; wym. fot. ok. 90x65 mm; do nich dodana fot. cz.-b., (niestanowiąca pierwotnie części albumu) lasku w pobliżu Gdańska (z odręcznym dopiskiem na verso), wym. ok. 85x58 mm; w papierowej kopercie; st. fot. bdb.; st. koperty db. (miejscami poźół- kła); 10 *Original-Photographien des historischen Alt-Danzig mit genauen Bildbeschreibungen.* **Cena: 150 zł**
132. **MALBORK.** Brama Mariacka; anonim, ok. 1925; fot. cz.-b., naklejona na arkusz papieru, st. bdb.; wym.: 177x227 mm; tyt. odręcznie w dole: *Marienburg.* **Cena: 80 zł**
133. **SOPOT.** Blok 10 cz.-b, fot. w tekturowej kopercie z widokami Sopotu, wyd. Stengel, Dresden, przed 1945 r.; tyt. na verso: *Zoppot. Nordstrand (Bucht) (2 fot.); Zoppot. Seesteg; Zoppot. Kurgarten und Kurhaus; Zoppot. Seesteg und Kasino-Hotel; Zoppot. Strandpromenade; Zoppot. Blick vom Bergschlößchen; Zoppot. Am Strande; Zoppot. Seesteg und Kurhaus; Zoppot. Motorschiff Tannenber am Seesteg*; wym. fot.: ok. 90x60 mm; wym. koperty: ok. 95x65 mm; *Ostseebad Zoppot...* **Cena: 150 zł**

#### Przebendowscy i Wejherowo

134. **WEJHEROWO, OSTRÓW WLKP.** Zestaw 4 fotografii portretowych, przedstawiających żyjących w XVIII w. Przebendowskich. Pochodzą one z archiwum A. Ziemensa z Wejherowa, znanego fotografa. Jego ręką na verso jednej z fotografii napis: *graf Ignaz Przebendowski (1731-1791)*. Kolejne zdjęcia przedstawiają: portret Ignacego Przebendowskiego jako młodzieńca, portret kobiety (zapewne jego żony Felicji z Wielopolskich) oraz ojca Ignacego, Piotra Przebendowskiego (1674-1755); st. bdb.; wym. 95x80 mm. **Cena: 120 zł**

135. **WEJHEROWO.** Zdjęcie pałacu Keyserlingków, wcześniej należącego Przebendowskich, dziś siedziba Muzeum Piśmiennictwa Zachodnio-Kaszubskiego. Widok od strony parku. Okres międzywojenny. Na kartonie autor: Georg Logier, Wejherowo; st. zdjęcia bdb., karton z niewielkimi ubytkami; wym. 170x120 mm. **Cena: 100 zł**

*Zniszczony Gdańsk*

136. **GDAŃSK.** Baszta Jacek; fot. Janusz Uklejewski, VII 1950; na verso sygn. autora i opis ołówkiem; fot. cz.-b.; st. bdb.; wym. 132x180 mm. **Cena: 80 zł**
137. **GDAŃSK.** Baszta Jacek po odbudowie; fot. Kazimierz Lelewicz, Gdańsk-Wrzeszcz, 1952; na verso pieczęć atelier i odręczny opis; fot. cz.-b.; st. bdb.; wym. 122x180 mm. **Cena: 70 zł**

137



139



142

138. **GDAŃSK.** Baszta Jacek po odbudowie; fot. Kazimierz Lelewicz, Gdańsk-Wrzeszcz, 1952; na verso pieczęć atelier i odręczny opis; fot. cz.-b.; st. bdb.; wym. 126x175 mm. **Cena: 70 zł**
139. **GDAŃSK.** Baszta Łabędź po odbudowie; fot. Kazimierz Lelewicz, Gdańsk-Wrzeszcz, 1953; na verso pieczęć atelier i odręczny opis; fot. cz.-b.; st. bdb.; wym. 177x128 mm. **Cena: 70 zł**
140. **GDAŃSK.** Baszta Słomiana i mury obronne w czasie konserwacji; fot. Kazimierz Lelewicz, Gdańsk-Wrzeszcz, 1952; na verso pieczęć atelier i odręczny opis; fot. cz.-b.; st. bdb.; wym. 175x128 mm. **Cena: 80 zł**
141. **GDAŃSK.** Bazylika Mariacka przed konserwacją – widok z ulicy Piwnej; fot. Franciszek Habdas, 1945; na verso odręczny opis; fot. cz.-b.; st. bdb.; wym. 117x174 mm. **Cena: 90 zł**
142. **GDAŃSK.** Bazylika Mariacka przed konserwacją – widok z ulicy Szerokiej; fot. Kazimierz Lelewicz, Gdańsk-Wrzeszcz, 1945; na verso pieczęć atelier i odręczny opis; fot. cz.-b.; st. bdb.; wym. 171x125 mm. **Cena: 100 zł**
143. **GDAŃSK.** Bazylika Mariacka w czasie konserwacji – widok na wieżę; fot. Janusz Uklejewski, po 1945; na verso sygn. autora i opis ołówkiem; fot. cz.-b.; st. bdb.; wym. 176x132 mm. **Cena: 70 zł**
144. **GDAŃSK.** Katownia i wieża Więzienna; fot. Kazimierz Lelewicz, Gdańsk-Wrzeszcz, 1953; na verso pieczęć atelier i odręczny opis; fot. cz.-b.; st. bdb.; wym. 128x176 mm. **Cena: 70 zł**
145. **GDAŃSK.** Kościół św. Bartłomieja przed konserwacją; fot. Kazimierz Lelewicz, Gdańsk-Wrzeszcz, 1946; na verso pieczęć atelier i odręczny opis; fot. cz.-b.; st. bdb., żółtawe zaplamienia; wym. 172x126 mm. **Cena: 70 zł**
146. **GDAŃSK.** Kościół św. Jakuba po odbudowie; fot. Kazimierz Lelewicz, Gdańsk-Wrzeszcz, po 1945; na verso pieczęć atelier i odręczny opis; fot. cz.-b.; st. bdb.; wym. 125x173 mm. **Cena: 80 zł**
147. **GDAŃSK.** Kościół św. Józefa w czasie odbudowy; fot. Kazimierz Lelewicz, Gdańsk-Wrzeszcz, 1953; na verso pieczęć atelier i odręczny opis; fot. cz.-b.; st. bdb.; wym. 177x127 mm. **Cena: 80 zł**

148. **GDAŃSK.** Kościół św. Katarzyny – fasada wschodnia, szczytlice gotyckie; fot. Kazimierz Lelewicz, Gdańsk-Wrzeszcz, 1951; na verso pieczęć atelier i odręczny opis; fot. cz.-b.; st. bdb.; wym. 174x126 mm. **Cena: 80 zł**
149. **GDAŃSK.** Mury obronne przy Baszcie Łabędź przed konserwacją; fot. Kazimierz Lelewicz, Gdańsk-Wrzeszcz, 1952; na verso pieczęć atelier i odręczny opis; fot. cz.-b.; st. bdb.; wym. 171x126 mm. **Cena: 80 zł**
150. **GDAŃSK.** Ruiny kościoła św. Ducha; fot. Kazimierz Lelewicz, Gdańsk-Wrzeszcz, 1953; na verso pieczęć atelier i odręczny opis; fot. cz.-b.; st. bdb.; wym. 177x127 mm. **Cena: 80 zł**
151. **GDAŃSK.** Usuwanie gruzów przy Bazylice NMP; fot. Kazimierz Lelewicz, Gdańsk-Wrzeszcz, 1948; na verso pieczęć atelier i odręczny opis; fot. cz.-b.; st. bdb.; wym.:158x112 mm. **Cena: 80 zł**
152. **GDAŃSK.** Wieża Więzienna w czasie odbudowy; fot. Kazimierz Lelewicz, Gdańsk-Wrzeszcz, 1949; na verso pieczęć atelier i odręczny opis; fot. cz.-b.; st. bdb.; wym. 177x127 mm. **Cena: 90 zł**
153. **GDAŃSK.** Wieża Więzienna; fot. Kazimierz Lelewicz, Gdańsk-Wrzeszcz, 1950; na verso pieczęć atelier i odręczny opis; fot. cz.-b.; st. bdb.; wym. 127x176 mm. **Cena: 70 zł**
154. **GDAŃSK-OLIWA.** Bazylika archikatedralna; fot. Leonard Jabrzemski, Warszawa-Żoliborz, 1949; na verso pieczęć autora i odręczny opis; fot. cz.-b.; st. bdb.; wym. 123x172 mm. **Cena: 70 zł**
155. **GDAŃSK-OLIWA.** Bazylika archikatedralna widziana od południowego-wschodu; fot. Leonard Jabrzemski, Warszawa-Żoliborz, 1949; na verso pieczęć autora i odręczny opis; fot. cz.-b.; st. bdb.; wym. 125x174 mm. **Cena: 70 zł**
156. **GDAŃSK-OLIWA.** Krużganek opactwa; fot. Kazimierz Lelewicz, Gdańsk-Wrzeszcz, 1952; na verso pieczęć atelier i opis ołówkiem; fot. cz.-b.; st. bdb.; wym. 127x176 mm. **Cena: 60 zł**

### - Województwo śląskie -

157. **BYTOM.** Odra koło Bytomia. Wg fot. Juliusa Hollosa, na ozdobnym kartonie, kolor. (heliograviura); wym. grafiki: 195x145 mm, wym. arkusza: 350x265 mm, st. bdb.; *Die Oder bei Beuthen.* **Cena: 90 zł**
158. **TYCHY.** Jezioro Paprocańskie. Wg fot. Juliusa Hollosa, na ozdobnym kartonie, kolor. (heliograviura); wym. grafiki: 195x145 mm, wym. arkusza: 350x265 mm, st. bdb.; *Am Paprotzansee.* **Cena: 80 zł**

### - Województwo warmińsko-mazurskie -

159. **BRANIEWO.** Bazylika św. Katarzyny Aleksandryjskiej i baszta – ruiny; fot. L. Święcicki, 1957; na verso pieczęć i opis ołówkiem; fot. cz.-b.; st. bdb.; wym.: 174x122 mm. **Cena: 40 zł**

### - Województwo zachodniopomorskie -

160. **STARGARD.** Kościół NMP Królowej Świata przed odbudową; fot. Włodzimierz Wojtkiewicz, IX 1953; na verso pieczęć autora i odręczny opis; fot. cz.-b.; st. bdb.; wym.: 127x180 mm. **Cena: 40 zł**

### - Kresy -

161. **SUTKOWCE** (ukr. *Сутківці*; pow. latyczowski, przedrozbiorowe woj. podolskie). Obronna cerkiew Pokrowska z ok. 1467 r.; przed 1939; na verso opis ołówkiem: *Sutkowce. Podole*; fot. cz.-b. w formie pocztówki; st. bdb., zaślócenia krawędzi; wym. 85x97 mm. **Cena: 80 zł**
162. **WILNO.** 19 fot. cz.-b. widoków z Wilna, zwłaszcza wileńskich zabytków (w tym Ostrej Bramy, Kościoła Wniebowstąpienia Pańskiego), wykon. Karol Nowaliński, lata 80-te XX w.; różne wymiary; st. bdb. **Cena: 150 zł**

**Karol Nowaliński** (ur. 15 II 1933 r. w Bromierzyku k. Płocka), fotografik, plastyk, muzealnik, numizmatyk. Absolwent Państwowego Liceum Technik Sztuk Plastycznych w Gdyni, Historii na WSP w Gdańsku, pracownik Pracowni Archeologicznej PAN w Gdańsku, pracownik Muzeum Zamkowego w Malborku, kierownik Działu Sztuki Muzeum Historii Miasta Gdańska. Uczeń prof. Zdanowskiego z Wilna. W sumie przepracował dla dziejów i kultury Gdańska 55 lat.


### - Leporella -

163. **GDYNIA**. Leporello w papierowej kopercie: 24 cz.-b. fot. z wybrzeża II RP, wykon. L. Durczykiewicz, wyd. Gdynia do 1939: *GDYNIA. Widok ogólny; GDYNIA. Widok na port; GDYNIA. Skwer Kościuszki; GDYNIA. Urząd Poczta-Telegraficzny; GDYNIA. Na molo pasażerskim; GDYNIA. Widok na molo pasażerskie; GDYNIA. Polska Rivera; GDYNIA. Plaża; GDYNIA. Dom Zdrojowy; GDYNIA. Dźwig pływający; GDYNIA. Łuszczarnia ryżu; GDYNIA. W porcie handlowym; HEL. Przystań (2 fot.); HEL. W przystani; HEL. Domy Rybaków; Na polskim wybrzeżu; HEL. S. S. Wanda; JASTARNIA Przystań; ORŁOWO. Dom Kuracyjny; JASTRZĘBIA GÓRA. Hotel Bałtyk; JASTRZĘBIA GÓRA. Wille; Nad polskim Bałtykiem; HEL. Latarnia Morska; st. bdb.; wym. koperty: ok. 95x65 mm; **PAMIĄTKA Z NAD POLSKIEGO MORZA GDYNIA, HEL, JASTARNIA, ORŁOWO, JASTRZĘBIA GÓRA. Cena: 190 zł***
164. **KWIDZYN**. Bloczek 10 miniaturowych pocztówek, sprzed 1945, cz.-b. w tekturowej oprawie, z opisami na dole: Gesamtansicht, Schloß mit Dansker, Oberlandesgericht, Dom u. Schloß, Dom-Inneres. Blick auf Altar u. Hochkirche, Flottwellplatz, Regierung, Evangelisches Gemeindehaus der Domgemeinde, Kreishaus, Rathaus; st. bdb.; wym. 95x75 mm; Marienwerder Westpr. **Cena: 160 zł**
165. **REWAL** (pow. gryficki). Leporello z 10 cz.-b. widokami z Rewala, wyd. Albert Stübs, Ostseebad Rewahl in Pommern 1922, na dole niemieckie opisy: *Ostseebad Rewahl i. Pomm.; Villen Partie; Altes Bauernhaus, Kirchen-Ruine zu Hoff; Am Dorfteich; Leuchtturm*; oprawa miękka z odłącznymi dopiskami i drobnymi plamami, st. bdb.; wym. ok. 165x125 mm; *10 der schönsten -Ansichten von - Ostseebad Rewahl in Pommern. Cena: 190 zł*

158



163



162

# PLAKATY. AFISZE I DRUKI ULOTNE



168



169



172

## - Plakaty -

166. **LENICA, JAN.** Plakat autorstwa J. Lenicy, opubl. jako część serii 28 plakatów dotyczących igrzysk olimpijskich w Monachium w 1972 r.; w dole ołówkiem sygn. autora; sitodruk kolor., st. bdb., ubytek papieru w lewym dolnym brzegu arkusza; wym. arkusza: ok. 695x1010 mm; *Olympische Spiele München 1972*. **Cena: 150 zł**
167. **LENICA, JAN.** Plakat autorstwa Jana Lenicy; przedstawia wazon z kwiatami; w dole ołówkiem sygn. autora i tłoczony znak wyd. Studio Bruckmann, 1975; sitodruk kolor.; st. bdb.; wym. arkusza: 790x580 mm; bez tyt. **Cena: 150 zł**
168. **PRL.** Plakat: *BRYGADZISTO ODPOWIADASZ ZA BEZPIECZEŃSTWO BRYGADY*, wyd. Instytut Wydawniczy Związków Zawodowych, Warszawa 1984, druk kolor.; st. bdb., drobne zagięcia i uszkodzenia; wym. ok. 470x675 mm. **Cena: 80 zł**
169. **ŚWINOUJŚCIE.** Plakat Festiwalu Artystycznego Młodzieży Akademickiej *FAMA '83 ZSP*; druk. Zakł. Offset, 1983, te XX w.; druk. kolor.; st. bdb., drobne zagięcia rogów arkusza; wym. plakatu: ok. 565x795 mm. **Cena: 150 zł**
170. **URBANIEC, MACIEJ.** Plakat autorstwa Macieja Urbańca reklamujący cyrk, wyd. WAG, lata 60-te XX w.; druk. kolor.; st. bdb., drobne rozdarcia lewego brzegu arkusza; wym. plakatu ok. 668x960 mm. **Cena: 120 zł**
171. **WROCŁAW.** Plakat teatru Liebicha, Wrocław 1918, druk dwubarwny, podklejony płótnem, st. bdb.; wym. 318x945 mm. **Cena: 400 zł**

## - Plakaty filmowe -

172. **EROL, JAKUB.** Plakat z 1977, reklamujący pol. film archiwalny pt. *Wrzos* 1938 r.; Lubelskie Zakłady Graficzne; druk kolor.; st. bdb., z prawej str. naddarcie, minimalne odbarwienia; wym.: 577x820 mm. **Cena: 80 zł**
173. **EROL, JAKUB.** Plakat z 1978, reklamujący ameryk. film pt. *Człowiek klanu* z 1974 r.; druk cz.-b.; st. bdb., kilka niewielkich naddarć i zagięć; wym.: 665x975 mm. **Cena: 80 zł**



178



180



186

174. **EROL, JAKUB.** Plakat z 1978, reklamujący wł.-ameryk. film pt. *Mandingo* z 1975 r.; druk cz.-b.; st. bdb., kilka niewielkich naddarć i zagięć; wym.: 665x975 mm. **Cena: 70 zł**
175. **FLISAK, JERZY.** Plakat z 1965, reklamujący ameryk. film pt. *W kraju Komanczów* z 1961, druk kolor.; st. bdb., drobne rozdarcia krawędzi; wym.: 575x840 mm. **Cena: 100 zł**
176. **FLISAK, JERZY.** Plakat z 1978, reklamujący ameryk. film pt. *Nieme kino* z 1976 r.; druk kolor.; st. bdb., miejscami minimalne odbarwienia; wym.: 580x840 mm. **Cena: 70 zł**
177. **FLISAK, JERZY.** Plakat z 1978 (?), reklamujący franc. film pt. *Zabawka* z 1976 r.; druk kolor.; st. bdb., niewielkie uszkodzenia, naddarcia zagniecenia krawędzi; wym.: 670x975 mm. **Cena: 70 zł**
178. **HOŁDANOWICZ, LESZEK** (współtwórca polskiej szkoły plakatu, ur. 1937). Plakat do filmu *Requiem dla 500 tysięcy*, realizacja: Jerzy Bossak i Waclaw Kaźmierczak, Wytwórnia Filmów Dokumentalnych w Warszawie, z 1963; druk cz.-b.; st. bdb., w kilku miejscach minimalne naddarcia krawędzi; wym.: 570x830 mm. **Cena: 300 zł**
179. **HIBNER, MACIEJ.** Plakat reklamujący włoski film pt. *Fanfaron*, wyd. 1964 (egzemplarzy 8 500), druk kolor.; st. bdb., ślad złożenia; wym.: 288x825 mm. **Cena: 80 zł**
180. **IHNATOWICZ MUCHA, MARIA.** Plakat z 1977, reklamujący ameryk. film pt. *Transamerican express* z 1976 r.; druk kolor.; st. bdb., podniszczone krawędzie, w dolnym prawym rogu rozdarcie i niewielkie zaplamienie; wym.: 675x947 mm. **Cena: 80 zł**
181. **IHNATOWICZ MUCHA, MARIA.** Plakat z 1978, reklamujący meksykański film pt. *Mecanica Nacional* z 1973 r.; druk kolor.; st. bdb.; wym.: 573x836 mm. **Cena: 80 zł**
182. **LIPIŃSKI, ERYK** (1908-1991). Plakat do filmu *Królewskie dzieci*, produkcji Defy, z 1962; druk kolor.; st. bdb., w kilku miejscach minimalne naddarcia papieru; wym.: 560x850 mm. **Cena: 150 zł**
183. **MAJEWSKI, LECH.** Plakat z 1977, reklamujący pol. film *Okragły tydzień* z 1977 r.; druk dwubarwny; st. bdb., w lewym dolnym rogu ślad nadpalenia (?) i zagniecenia; wym.: 985x674 mm. **Cena: 120 zł**
184. **MIKKE, ANNA.** Plakat reklamujący film produkcji NRD pt. *W gwiazdym pyle* z 1976 r.; druk kolor.; st. bdb., ślady zagięć; wym.: 583x835 mm. **Cena: 80 zł**
185. **MIKKE, ANNA.** Plakat reklamujący radziecko-ameryk. film pt. *Błękitny ptak* z 1976 r.; druk kolor.; st. bdb., ślady zagięć, w lewym górnym narożniku białawe zabrudzenie; wym.: 955x665 mm. **Cena: 80 zł**
186. **MŁODOŻENIEC, JAN.** Plakat z 1978, reklamujący hiszpański film pt. *Kuzynka Angelica* z 1974 r.; druk kolor.; st. bdb.; wym.: 580x820 mm. **Cena: 250 zł**
187. **NEUGEBAUER, JACEK.** Plakat z 1977, reklamujący radziecki film pt. *Biały statek* z 1975 r.; druk kolor., st. bdb., nieznaczne uszkodzenia i zabrudzenia prawej krawędzi i w prawym górnym rogu; wym.: 667x944 mm. **Cena: 80 zł**

188. **PIWOŃSKI, ANDRZEJ.** Plakat z 1978, reklamujący ameryk. film pt. *Ostatni film o Legii Cudzoziemskiej* z 1977 r.; druk kolor.; st. db., naddarcie, ślady zagięć; wym.: 580x837 mm. **Cena: 80 zł**
189. **POLSKA.** Druk reklamowy CWF pol. filmu: *BAZA LUDZI UMARŁYCH* z 1958 r., str. 4; fot. cz.-b. (znanych polskich aktorów, np. Romana Kłosowskiego); st. bdb.; wym. ok. 205x275 mm. **Cena: 50 zł**
190. **POLSKA.** Druk reklamowy CWF pol. filmu: *Krzyżacy*, z 1960 r., str. 4; fot. cz.-b. (znanych polskich aktorów, np. Emila Karewicza); st. bdb.; wym. ok. 210x280 mm. **Cena: 80 zł**
191. **POLSKA.** Druk reklamowy CWF pol. filmu: *DROGA na ZACHÓD*, z 1961, str. 4; fot. cz.-b.; st. bdb.; wym. ok. 205x288 mm. **Cena: 80 zł**
192. **PROCKA, ELŻBIETA.** Plakat autorstwa E. Prockiej, 1977, reklamujący franc.-wł. film pt. *Tajemnica* z 1974 r.; druk kolor.; st. db., podniszczone krawędzie, zażółcenia, ślady zagięć; wym.: ok. 670x965 mm. **Cena: 80 zł**
193. **SOCHA, ROMUALD.** Plakat z 1976, reklamujący radziecki film pt. *Co z tobą?* z 1975 r.; druk dwubarwny; st. bdb., przebarwienie i zagniecenia prawej krawędzi; wym. plakatu: 596x843 mm. **Cena: 70 zł**
194. **SOCHA, ROMUALD.** Plakat z 1977, reklamujący ang. film pt. *Na tropie Wilby'ego* z 1975 r.; druk kolor.; st. bdb., podniszczona górna krawędź, ślady zagięć, minimalne naddarcia; wym.: 960x670 mm. **Cena: 80 zł**
195. **SOCHA, ROMUALD.** Plakat z 1978, reklamujący franc. film pt. *Goń mnie, aż cię złapię* z 1976 r.; druk kolor.; st. db., naddarcia, lekkie ślady zagięć, zagniecenia; wym.: 665x957 mm. **Cena: 70 zł**
196. **ŻBIKOWSKI, MACIEJ.** Plakat z 1977, reklamujący franc. film pt. *Pocałunki z Hongkongu* z 1975 r.; druk kolor., st. bdb., krawędzie podniszczone, zagniecenia; wym.: 667x963 mm. **Cena: 90 zł**

### - Plakaty „Solidarności” -

197. **GDAŃSK, SZCZECIN, GDYNIA.** Plakat: *PAMIĘCI POLEGŁYCH GRUDZIEŃ 1970 12 XII GDAŃSK 17 XII SZCZECIN 18 XII GDYNIA*; wyd. Szczecin 1981; st. bdb., drobne zagięcia; wym. plakatu: ok. 590x840 mm. **Cena: 120 zł**
198. **PĄGOWSKI, ANDRZEJ. SOLIDARNOŚĆ.** Zestaw dwóch plakatów autorstwa A. Pągowskiego, 1980: 1) reklamujący film dokumentalny o przebiegu negocjacji w trakcie strajku w Stoczni Gdańskiej w sierpniu 1980 r., pt.: *Robotnicy ,80*, wyd. Wytwórnia Filmów Dokumentalnych, Warszawa 1980, druk kolor.; st. bdb., drobne uszkodzenia brzegów arkusza; wym. ok. 295x410 mm; 2) stanowiący protest przeciwko ograniczaniu przez władze dystrybucji filmu *Robotnicy ,80*, wyd. Wytwórnia Filmów Dokumentalnych, Warszawa 1980, druk czerwono-biały.; st. bdb., drobne uszkodzenia brzegów arkusza; wym. ok. 205x295 mm. **Cena: 250 zł**
199. **SOLIDARNOŚĆ.** Plakat: *SOLIDARNOŚĆ ŻĄDA UWOLNIENIA WSZYSTKICH WIĘŹNIÓW POLITYCZNYCH / CZYŻBY NIE OBOWIĄZYWAŁO POROZUMIENIE GDAŃSKIE?*, wyd. 1980-81; druk czerwono-biały; st. bdb., składany, drobne uszkodzenia rogów i brzegów arkusza; wym. ok. 500x708 mm. **Cena: 80 zł**


### - Afisze i druki ulotne -

200. **I WOJNA ŚWIATOWA.** *W ważnej sprawie.* [Inc.:] *Jeszcze dawniej przed wojną, kiedy tylko przyszła jaka ważna sprawa, obchodząca cały naród polski, my zawsze zabieraliśmy głos albo w piśmie naszym „Polska”, albo w osobnych odezwach [...]* : w czerwcu, 1915 roku / Redakcja „Polski”, „Polska” organ Narodowego Związku Chłopskiego, agituje chłopów do wstępowania do Legionów; st. bdb.; wym. ok. 240x135 mm. **Cena: 40 zł**
201. **I WOJNA ŚWIATOWA.** *Obywatele, Rodacy!* Ulotka komisji szkolnej Centralnego Komitetu Narodowego protestująca przeciwko germanizacji na ziemiach okupowanych przez Niemcy i Austro-Węgry, Warszawa wrzesień [1916]; st. bdb; wym. ok. 420x200 mm. **Cena: 60 zł**





198



203




208

202. **I WOJNA ŚWIATOWA, PPS.** *Towarzysze! Obywatele!* kwiecień 1915, druk z okazji 1 maja; st. bdb.; wym. ok. 230x175 mm. **Cena: 40 zł**
203. **I WOJNA ŚWIATOWA, WARSZAWA.** **RODACY!** *Wypowiedzenie przez Rumunie wojny mocarstwom wzmacnia siły Rosji, Odezwa Centralnego Komitetu Narodowego informująca o przyłączeniu się Rumunii do Ententy. Zachęca do dalszej walki z carem;* st. bdb.; wym. ok. 290x230 mm. **Cena: 40 zł**
204. **KRAKÓW.** **KOMUNIKAT SEKRETARJATU K.S.S.N DO KOMISJI SKONFEDEROWANYCH STRONNICTW NIEPODLEGŁOŚCIOWYCH** [1913], w sprawie powołania nowego zrzeszenia pod nazwą Związek Patriotów; st. db., nieznaczące ubytki; wym. ok. 315x230 mm. **Cena: 40 zł**
205. **LEGIONY POLSKIE, CENTRALNY KOMITET NARODOWY.** **KOMUNIKAT.** *Zgłoszenie przez Józefa Piłsudskiego dymisji, 6 października 1916, druk wyjaśniający przyczyny złożenia dymisji przez Józefa Piłsudskiego Powstał na zjeździe w Warszawie 18 XII 1915 z przekształcenia Komitetu Naczelnego Zjednoczonych Stronnictw Niepodległościowych. W skład CKN wchodził działacze PPS (Frakcji Rewolucyjnej), Narodowego Związku Robotniczego (NZR), Polskiego Stronnictwa Ludowego w Królestwie Polskim (PSL „Wyzwolenie”), Związku Niepodległości (Związku Inteligencji Niepodległościowej) i Związku Patriotów (potem Partii Niezawisłości Narodowej), Stronnictwa Narodowo-Radykalnego oraz Ligi Kobiet Pogotowia Wojennego, jednak przywódczą rolę odegrali w nim politycy grupy Piłsudskiego;* st. bdb. (nieznaczące ubytki na krawędziach, ślad zaplamienia na prawym górnym rogu); wym. ok. 335x220 mm. **Cena: 80 zł**
206. **PIOTRKÓW.** *Postanie wielkanocne do rodaków, Rozkołysały się serca dzwonnów kościelnych, 16 kwietnia 1916, Orędzie bp. Władysława Bandurskiego. Orędzie porównuje zmartwychwstanie Polski do zmartwychwstania Chrystusa;* st. db., ślad zalania w prawym górnym rogu; wym. ok. 330x249 mm. **Cena: 60 zł**
207. **POZNAŃ.** Ulotka Naczelnego Instytutu Akcji Katolickiej propagująca wartości chrześcijańskie i rodzinne, rys. Mario Barberis, wyd. Poznań 1935, Offset Drukarni św. Wojciecha, druk w kolorze niebieskim: Jezus czuwa na rodzicami i ich dzieckiem; st. bdb.; wym. ok. 175x240 mm; **CHRYSTUS UŚWIĘCA RODZINĘ.** **Cena: 120 zł**
208. **POZNAŃ.** Ulotka propagująca wiarę katolicką, wyd. Poznań, ok. 1935, Offset Drukarni św. Wojciecha, druk w kolorze czerwonym: zaciśnięta dłoń trzyma krzyż, w tle promienie poniżej wierni trzymający krzyże; st. bdb.; wym. ok. 175x240 mm; **BÓG PANEM I CELEM NASZYM.** **Cena: 120 zł**
209. **WARSZAWA.** *Odezwa / Zewsząd okoleni wrogami, wśród najcięższych warunków powstaje z wielkiej niewoli - Polska nowa zjednoczona i niepodległa - budowana przez wszystkie stany. Ulotka Włociańskiego Związku Oświaty apelująca o pomoc w tworzeniu oświaty na wsi [...], [1919];* st. bdb.; wym. ok. 200x140 mm. **Cena: 50 zł**
210. **WARSZAWA.** *Rewja Federacji na froncie gospodarczym, Federacji Obrońców Ojczyzny (organizacji zrzeszającej polskich weteranów wojskowych biorących udział w walkach w latach 1914-1921). Zachęca wszystkich byłych żołnierzy do zawarcia ubezpieczenia społecznego za jej pośrednictwem;* st. bdb.; wym. ok. 400x290 mm. **Cena: 50 zł**

211. **WARSZAWA, LIGA Kobiet POGOTOWIA WOJENNEGO.** *Do wszystkich Kół Ligi Kobiet Pogotowia Wojennego 1915, Liga Kobiet Polskich Pogotowia Wojennego (do sierpnia 1916 Liga Kobiet Pogotowia Wojennego) – organizacja kobieca działająca w latach 1913–1918 w Królestwie Polskim. Liga Kobiet Pogotowia Wojennego utworzona została z inicjatywy Izy Moszczeńskiej, Jadwigi Marcinowskiej, Teresy Ciszewiczowej i Heleny Ceysingerówny w kwietniu 1913 r. w Warszawie; st. bdb.; wym. ok. 210x145 mm. Cena: 40 zł*
212. **WARSZAWA, KONFEDERACJA POLSKA.** *Konfederacja Polska 1915, ulotka wydana z okazji 85 rocznicy powstania listopadowego; st. bdb.; wym. ok. 175x110 mm. Cena: 40 zł*

### - Obwieszczenia wojsk austro-węgierskich na terenie Królestwa Polskiego -

213. **DZIAŁOSZYCE** (pow. pińczowski). Obwieszczenie dotyczące zapobiegania epidemiom oraz przepisów meldunkowych; Działoszyce 20 X 1914; obwieszczenie dwujęzyczne, na wspólnym arkuszu; st. bdb.; wym. złożonego arkusza: ok. 220x357 mm; C. i K. Komenda powiatu w Działoszycach / Obwieszczenie / Celem zapobieżenia wybuchom zaraźliwych chorób i epidemii wzywam mieszkańców miasta ażeby bezwzględnie zastosowali się do następujących moich zarządzeń... **Cena: 140 zł**
214. **DZIAŁOSZYCE** (pow. pińczowski). Obwieszczenie dotyczące uszkodzania linii telegraficznych i telefonicznych, sprzedaży alkoholu, godziny policyjnej oraz przelicznika walut; bez daty [1914]; obwieszczenie niemiecko- i polskojęzyczne, na wspólnym arkuszu; st. bdb.; wym. złożonego arkusza: ok. 250x357 mm; Kundmachung. / Es wird zur allgemeinen Kenntnis gebracht: Jede Beschädigung der Telegrafien – oder Telefonleitung wird mit dem Tode bestraft...; Obwieszczenie. / Podaje się do publicznej wiadomości: / Każde uszkodzenie przewodów telegraficznych lub telefonicznych będzie karane śmiercią; w razie niemożności wyśledzenia sprawy, na odnośną gminę będzie nałożona kontrybucja wojenna w kwocie najmniej 5,000 rubli... **Cena: 150 zł**
215. **GALICJA.** *Rozporządzenie c.k. Namiestnika w Galicyi z dnia 9. stycznia 1916 L633/Z.A.O dotyczące drobnego handlu mąki, druk informujący mieszkańców Galicji o ustalonych cenach mąki. Wypisane ceny i zobowiązania sprzedających i kary za nieprzestrzeganie rozporządzenia; st. db. ( mały ubytek na krawędzi); wym. ok. 315x200 mm. Cena: 80 zł*
216. **KIELCE.** Wprowadzenie stanu wyjątkowego na zajętych przez armię austro-węgierską ziemiach Królestwa Kongresowego; bez daty [1914]; obwieszczenie polsko- i niemieckojęzyczne, na 2 osobnych arkuszach; st. bdb.; wym. ok. 455x600 mm; Obwieszczenie. / Wszyscy mieszkańcy obszaru rosyjskiego, zajętego przez c. i k. austriacko-węgierską armię lub jej sprzymierzeńców, podlegają sądownictwu wojskowemu lub obrony krajowej, a mianowicie... **Cena: 170 zł**
217. **OLKUSZ.** *Zirkularerlass / An alle Bürgermeisterämter und Gemeindevorstände im Kreise Olkusz. Das k. u. k. Kreiskommando in Olkusz gibt kund und zu wissen was folgt...; / Okólnik Do wszystkich urzędów miejskich i gminnych okręgu olkuskiego / C. i k. Komenda okręgu olkuskiego podaje do powszechnej wiadomości co następuje.... Okólnik c. i k. Komendanta okręgu, dotyczący wprowadzenia nowych przepisów (m.in. zakaz nauczania w jęz. ros., wprowadzenie policji miejscowej itd.); Olkusz 16 II 1915; druk niemiecko- i polskojęzyczny, na wspólnym arkuszu; w dole 2 pieczęcie: K. u. K. Kreiskommando Olkusz; st. bdb., niewielki ubytek papieru przy prawej krawędzi; wym. arkusza: 504x410 mm. Cena: 120 zł*
218. **PIŃCZÓW, DZIAŁOSZYCE, KOSZYCE.** *Im nahmen Seiner k. und k. Apostolischen Majestät Kaiser Franc Josef I. als Obersten Kriegsherrn wurde am 8. Oktober l. j. an Stelle des bisherigen Bezirkes in Pińczów, das k. u. k. Kreisamt errichtet...; / W imieniu Jego Cesarskiej i Królewskiej Apostolskiej Mości Cesarza Franciszka Józefa I. jako Najwyższego Wodza siły zbrojnej został ustanowiony z dniem 8 października 1914 r. w dotychczasowym obwodzie Pińczowskim C. i K. Urząd obwodowy, którego Komendantem wojskowym zamianowano C. i K. Majora Adolfa Plefkę a politycznym komisarzem Mieczysława Bilskiego... Obwieszczenie c. i k. Komendanta obwodu, c. i k. Majora, Adolfa Plefki, dotyczące reorganizacji administracji okupacyjnej; Pińczów 15 X 1914; obwieszczenie niemiecko- i polskojęzyczne, na wspólnym arkuszu; w dole pieczęć: K. u. K. Bezirkskommando Działoszyce; st. bdb., niewielkie rdzawe plamki przy lewej krawędzi; wym. arkusza: 590x456 mm. Cena: 120 zł*



217



220



225

- Ulotki armii Własowa -

- 219. **ROSYSKA ARMIA WYZWOLEŃCZA, ANDRIEJ WŁASOW.** *Rosyjski naród -równoprawny członek rodziny swobodnych narodów Nowej Europy* ulotka w jęz. ros., współpracującej z Niemcami w czasie II wojny światowej Rosyjskiej Armii Wyzwoleńczej Andrieja Własowa, datowana na 30 stycznia 1943 r. w Smoleńsku, skierowana do żołnierzy sowieckich; przekonywała ich, że celem A. Hitlera było zjednoczona Europa, której Rosja byłaby pełnoprawnym członkiem; druk dwustronny; st. db.; wym. ok. 140x203 mm. **Cena: 60 zł**
- 220. **ROSYSKA ARMIA WYZWOLEŃCZA, A. WŁASOW.** *Zostać rolnikiem czy kaleką? Co lepsze? Wybieraj!;* ulotka w jęz. ros. z kwietnia 1943 r., rys. cz.-b., przeciwstawiający szczęśliwego rolnika z rodziną pozbawionemu nogi żebrakowi (z kontekstu wynika, że to żołnierz sowiecki, który nie poddał się Niemcom), na verso odezwa: *Bojownicy i dowódcy!;* druk dwustronny; st. db.; wym. ok. 143x203 mm. **Cena: 70 zł**
- 221. **ROSYSKA ARMIA WYZWOLEŃCZA, A. WŁASOW.** *Słuchajcie co mówią wam wasi towarzysze!;* ulotka w jęz. ros. z września 1943 r. z wezwaniem do przechodzenia na stronę III Rzeszy; na verso fot. cz.-b., przedstawiająca niemieckiego oficera bratającego się z *własowcami*; druk dwustronny; st. db.; wym. ok. 143x205 mm. **Cena: 70 zł**

- Trójmiejskie obwieszczenia po 1945 r. -

- 222. **GDAŃSK-WRZESZCZ.** Plakat Filharmonii Bałtyckiej, zapraszający na koncert z wręczeniem nagród artystycznych województwa gdańskiego, 16 I 1949; druk ciemnozielony; st. bdb., złożenia, minimalne uszkodzenia krawędzi; wym. arkusza: 617x864 mm; *Gdańsk-Wrzeszcz Teatr Wielki (...) Filharmonia Bałtycka. Rada Sztuki i Kultury Artystycznej Województwa Gdańskiego zaprasza na uroczysty koncert, na którym nastąpi wręczenie nagród artystycznych województwa gdańskiego za rok 1948...* **Cena: 150 zł**
- 223. **SOPOT.** Ogłoszenie Koła Przyjaciół Harcerstwa w Sopocie o dancingu towarzyskim, mającym się odbyć 21 VI 1947; 1947; st. db., rozdarcia i zagniecenia na złożeniach; wym. arkusza: 590x425 mm; *Koło Przyjaciół Harcerstwa w Sopocie Urządza w dniu 21 czerwca 1947 r. dancing towarzyski w Lokalu Gospody Związkowej w Sopocie...* **Cena: 120 zł**
- 224. **SOPOT.** Zarządzenie prezydenta Sopotu, Jana Kapusty, dotyczące rejestracji mężczyzn objętych powszechnym obowiązkiem wojskowym, Sopot 22 VIII 1948; st. db., złożenia i zagięcia, niewielkie nadarcia krawędzi, ślad wilgoci; wym. arkusza: 430x610 mm; (...) *Zarządzenie. Na zasadzie art. 16 ustawy z dnia 9. IV. 1938 r. o powszechnym obowiązku wojskowym (Dz. U. R. P. Nr 25, poz. 220) zarządzam przeprowadzenie rejestracji wszystkich mężczyzn urodzonych w r. 1931 zamieszkałych w Sopocie...* **Cena: 100 zł**
- 225. **SOPOT, SZCZECIN.** Plakat ogłaszający spotkanie tenisowe, organizowane przez Miejski Klub Sportowy „Sopot” 14 – 15 VI 1947; Drukarnia w Sopocie pod Zarządem Państwowym, 1947; druk cz.-b.; st. sł., podniszczone i ponaddzierane krawędzie, spore rozdarcia na złożeniach; wym. arkusza: 610x860 mm; *Miejski Klub Sportowy „Sopot” Sekcja Tenisowa ul. Ceynowy. W ramach drużynowych Mistrzostw Polski w dniu 14 i 15 czerwca br. odbędzie się spotkanie tenisowe K.T. „Szczecin” – M.K.S. „Sopot”...* **Cena: 120 zł**

# AKCJE I LISTY ZASTAWNE



226

226. **JAWORZNO, KRAKÓW.** Akcja Jaworzniczych Komunalnych Kopalni Węgla, na 500 zł; arkusz kuponowy; lit. kolor.; st. db.; wym. ok. 265x390 mm. **Cena: 90 zł**
227. **KRAKÓW.** Akcja Spółki Akcyjnej Krakus Przemysłu Spirytusowego i Chemicznego w Krakowie na 16 zł, Kraków 1927; w dole naklejka z tłoczonym stemplem: *KRAKUS / KRAKÓW / SPÓŁKA AKCYJNA*, 4 str., arkusz kuponowy; lit. kolor.; st. bdb.; wym. ok. 310x235 mm. **Cena: 200 zł**
228. **KRAKÓW.** Akcja Syndykatu Koszykarskiego na 500 mkp, Kraków 1920; arkusz kuponowy, na verso stempel z napisem: *SYNDYKAT KOSZYKARSKI SP. AKC. / W KRAKOWIE*; lit. kolor.; st. bdb., wycięte kupony; wym. ok. 167x269 mm. **Cena: 60 zł**
229. **KRAKÓW.** Akcja zbiorowa 20 akcji po 1000 marek Towarzystwo dla Przedsiębiorstw Górniczych *TEPEGE* spółka akcyjna Kraków 1 czerwca 1923, druk. E i Dra K. Koziańskich w Warszawie, talony; st. bdb; wym. ok. 210x180 mm. **Cena: 50 zł**
230. **LUBLIN.** 5 akcji Lechia SP. AKC. dawniej Kujawski, Milewski i S-ka, na okaziciela, na 50 zł (10 zł za akcję), Lublin 1926; dwie sztuki, dołączony arkusz kuponowy; lit. kolor.; st. bdb.; wym. ok. 260x255 mm. **Cena: 100 zł**
231. **LWÓW.** Akcja Związkowych Zakładów Przemysłu i Budownictwa Drzewnego OIKOS na 100 zł, Lwów 1926, lit. Piller Neumanna; arkusz kuponowy; lit. kolor.; st. bdb., zagniecenia i naddarcia krawędzi, część kuponów wycięta; wym. ok. 215x300 mm. **Cena: 80 zł**
232. **MYSZKÓW.** Akcja Societe Anonyme de Soie Artific de Myszków, Bruksela 1924; tekst w jęz. francuskim, arkusz kuponowy; lit. kolor.; st. db., lekkie zagniecenia i naddarcia krawędzi; wym. ok. 253x377 mm. **Cena: 90 zł**
233. **PODOLE.** 4½ % obligacja Towarzystwa Podolskiej Żelaznej Drogi na 500 marek=231,5 rubli=294 guldenów=24.7.6 funtów sterlingów, Petersburg 1911; tekst w jęz. rosyjskim, niemieckim i holenderskim; lit. kolor.; st. db., zagniecenia i drobne naddarcia krawędzi, ślad złożenia; wym. ok. 265x414 mm. **Cena: 100 zł**
234. **SOBÓTKA, ŚWIDNICA.** Akcja Gorkauer Societäts- Brauerei na 1000 marek, 1 sierpnia 1920; st. db; wym. ok. 375x260 mm. **Cena: 50 zł**
235. **WARSZAWA.** Akcja na okaziciela spółki akcyjnej wielkich pieców i zakładów ostrowieckich na 100 złoty, tekst w jęz. francuskim i polskim; st. bdb.; wym. ok. 230x330 mm. **Cena: 50 zł**
236. **WARSZAWA.** Akcja Towarzystwa Przemysłu Metalowego K. Rudzki i S-ka na okaziciela na sumę 50 złoty, Warszawa 1926, tekst 3 jęz. polskim, francuskim niemieckim; st. bdb.; wym. ok. 220x300 mm. **Cena: 40 zł**
237. **WARSZAWA.** Akcja Towarzystwa Starachowickich Zakładów Górniczych na okaziciela na 100 złotych, 1926; st. bdb.; wym. ok. 185x240 mm. **Cena: 40 zł**
238. **WARSZAWA.** Akcje Przemysłowo-Handlowych Zakładów Chemicznych spółki Ludwik Spiess i Syn, na 100 zł; tekst w jęz. polskim i francuskim; lit. kolor., razem dwie sztuki; st. db; wym. ok. 170x220 mm. **Cena: 70 zł**
239. **WARSZAWA.** Papier wartościowy *part sociale au porteur* (udział na okaziciela) *Societe Anonyme Tramways Suburbains et Vicinaux de Varsovie*, Bruksela, przed 1939; tekst w jęz. francuskim, dołączona resztką arkusza kuponowego; lit. kolor.; st. bdb.; wym. ok. 255x360 mm. **Cena: 60 zł**

## REKLAMY

240. **BYDGOSZCZ.** Firmowa kartka pocztowa drukarni Gruenauersche Buchdruckerei Richard Krahl Bromberg, Wilhelmstr. 20, do Kurta Krahla, 3 znaczki pocztowe, aż 4 stemple polskiej poczty w Bydgoszczy z datą: 31.1.20, oraz dodatkowy stempel z napisem: *Cenzura wojskowa z czasów wojny polsko-bolszewickiej*; odręczny tekst w jęz. niem.; st. bdb.; wym. ok. 140x90 mm. **Cena: 80 zł**
241. **DZIWNÓW.** Jedwabna wstążka z widokiem Dziwnowa z lotu ptaka i z życzeniami wielkanocnymi (*FRÖHL. OSTERN / WÜNSCHT DIE KURVERWALTUNG*); st. bdb.; wym.: 200x66 mm; *SOL-MOOR-u. OSTSEEBAD DIEVENOW*. **BARDZO RZADKIE. Cena: 120 zł**



242



244



245

242. **GDAŃSK.** Dwa znaczki z okazji III Gdańskich Targów Międzynarodowych, od 5 do 8 lutego 1925 r., w jęz. pol. i niem. z wyobrażeniem statku z napisem *EKSPORT POLSKI* na burcie; kolor.; st. bdb.; wym. ok. 50x65 mm, wym. ok. 45x63 mm; *III GDAŃSKIE TARGI MIĘDZYNARODOWE... III. DANZIGER INTERNATIONALE MESSE 5.-8. FEBRUAR 1925*. **Cena: 120 zł**
243. **GDAŃSK.** Produkcja likierów: 1 Naklejka na butelkę: *DANZIGER Goldwasser* (st. bdb., wym. ok. 60x110 mm), 2. Pocztówka z gdańskiej fabryki likierów: „Der Lachs” (**legendarna „Pod łososiem”**), 2 fot. cz.-b., pokazują miejsce degustacji (st. bdb.; wym. ok. 88x135 mm). **Cena: 180 zł**
244. **GDYNIA.** Druk reklamujący olej arachidowy produkowany przez Zakłady Przemysłu Tłuszczowego im. Mieczysława Migala, na verso przepis; po 1945, druk kolor., st. db.; wym. ok. 85x70 mm; *OLEJ ARACHIDOWY luksusowy RAFINOWANY...* **Cena: 70 zł**
245. **HOF-KA.** Druk reklamujący przedwojenne żarówki HOF-KA, druk kolor.; st. db, cienki papier; wym. ok. 230x305 mm; *o gwarantowanej jakości! HOF-KA*. **Cena: 60 zł**
246. **OLIWA, GDAŃSK.** Zakład fotograficzny Curta Müllera, sprzed 1945 r.: 1) reklama zakładu Fofö-Müller połączona z blankietem z danymi zamawiającego zdjęcie (odręczne dopiski z epoki), 4 str.; st. db., rdzawe plamki, drobne zagięcia; wym. ok. 83x125 mm; 2) kalka z reklama zakładu Fofö-Müller, 4 str. st. sł. oderwany prawy górny róg; wym. ok. 70x105 mm. **Cena: 80 zł**
247. **OLIWA, GDAŃSK.** Reklama zakładu fotograficznego specjalizującego się w fotografii dziecięcej, którego współwłaścicielką była Ilse Macholz (fotografka z Oliwy i siostra generała Wehrmachtu Siegfrieda Macholza), sprzed 1945; st. db, drobne zabrudzenia i odręczne dopiski na verso; wym. ok. 148x98 mm; *Ellij Hoene / Ilse Macholz...* **Cena: 100 zł**
248. **PERŁÓW Bazyli - herbata.** Torebka reklamowa firmy rodziny Perłowów handlującej herbatą (w 1787 założył ją Aleksiej Perłow), słoń w ramce, na verso statek; st. bdb.; wym. ok. 110x60 mm; napis: *REKLAMOWA PERŁÓW / BAZYLI PERŁÓW i SWIE ISTNIEJE OD 1787 R.*; na verso napis: *HERBATA CEJLOŃSKA „SŁOŃ” / PERŁÓW*. **Cena: 80 zł**
249. **POZNAŃ.** Druk reklamowy atelier C. A. Simona zajmującego się handlem sztuką, książkami i wydawnictwami muzycznymi (podano dwa adresy poznański i berliński), oraz zamawiać obrazy religijne, pejzaże i portrety m. in. w litografii, ok. 1835 r.; st. bdb., ślad złożenia; wym. arkusza: ok. 190x170 mm; *Das Maler -Atelier der Kunst-Buch und Musikanhlung...* **Cena: 350 zł**

**Karol Antoni Simon** (zm. 1841), księgarz, litograf i nauczyciel muzyki, pochodzenia niemieckiego, był zasłużony dla rozwoju kultury polskiej, zwłaszcza w Poznaniu, do którego przybył w 1815. Początkowo handlował instrumentami muzycznymi i wydawnictwami nutowymi. Otworzył pierwszy zakład litograficzny (1819) i pierwszą wypożyczalnię nut (1831) w Poznaniu. Wydał utwory Karola Kurpińskiego, Józefa Elsnera i Jana Chrzyciela Kiszwaltera. Od 1837 członek poznańskiego Towarzystwa Przyjaciół Sztuk Pięknych. Współpracownik Edwarda Raczyńskiego. Jego firma działa również w Berlinie.

250. **SOPOT.** Reklama kasyna w Sopocie sprzed 1945 r., oferta gry przez cały rok w ruletkę i bakarata, symbol ruletki, na verso tekst z regułami gry hazardowej z instruktażowym opisem; st. bdb, ślady złożenia, drobne uszkodzenie prawego górnego rogu; wym. ok. 105x165 mm; *SPIELBANK OSTSEEBAD ZOPPOT...* **Cena: 160 zł**
251. **STAROGARD GDAŃSKI.** Widok fabryki tabaki w Starogardzie Gdańskim należącej do żydowskiego przedsiębiorcy Goldfarba, na firmowym papierze, 5.03.1907; lit. składana, poza tym st. bdb.; wym. ok. 223x290 mm. **Cena: 120 zł**
252. **SZCZECIN.** Plakat reklamujący lody; Ministerstwo Przemysłu Mięsnego i Mleczarskiego, Centralny Zarząd Przemysłu Mleczarskiego (w prawym dolnym rogu logo), Szczecin 1953; druk kolor.; st. bdb.; wymiary arkusza: 250x350 mm. **Cena: 80 zł**



253



254



255

253. **TORUŃ.** Przedwojenny proszek do pieczenia „Dobra gospodyni” z Wytwórni i Pakowni Artykułów Spożywczych Edmunda Jamiołkowskiego; st. bdb; wym. ok. 105x65 mm. **Cena: 50 zł**
254. **WARSZAWA.** *DLA DZIECI* bracia JABŁKOWSCY magazyn zadowolonych klientów, rok 1938/39; katalog znanej warszawskiej firmy ze specjalną ofertą dla dzieci, na okładce reklama lalek: *Królowna Śnieżka i 7-miu krasnoludków*, w środku, m. in. *Jaś i Małgosia*, str. 34, okładka tyt. z niewielkim ubytkiem, ponadto st. bdb. **Cena: 280 zł**
255. **WILNO, WARSZAWA.** Etykieta lakieru spirytusowego 98 na wyroby z drzewa, skóry i żelaza, fabryki Lakieru Lakpol w Wilnie, skład w Warszawie; st. bdb., ślad złożenia, na górze minimalne rozdarcie, na verso odręczny dopisek ołówkiem z epoki; wym. ok. 105x108 mm; *FABRYKA LAKIERU LAKPOL...* **Cena: 90 zł**
256. **WŁOCŁAWEK.** Etykieta z okresu II wojny światowej, z widokiem na Zawisłe z Fabryki Likierów Erik Bauer; st. bdb.; wym. ok. 95x90 mm; *DEUTSCHES ERZEUGNIS WEICHSEL-PERLE...* **Cena: 60 zł**
257. **WŁOCŁAWEK.** Etykieta wody mineralnej z II okresu wojny światowej z Fabryki Likierów i Wód Mineralnych Erik Bauer; st. bdb.; wym. ok. 100x85 mm; *Tafelwasser...* **Cena: 60 zł**


# PLANY I WIDOKI MIAST

## WOJEWÓDZTWO DOLNOŚLĄSKIE

### - Wrocław -



258

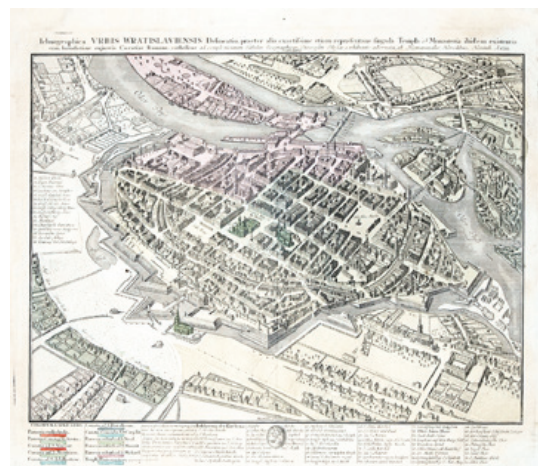


263

258. **WROCLAW.** Panorama miasta, pochodzi z: *Cosmographia S. Munsteri*, Bazylea 1628 r., tekst w jęz. niem.: *Von Teutschlandt. Von der Stadt Presslaw.*; drzew. szt. kolor.; st. bdb., pas.-part.; wym. widoku: 174x127 mm; BRESSLAW; [Ikografia Wrocławia 9, Wrocław na dawnej... 2]. **Cena: 300 zł**
259. **WROCLAW.** Perspektywiczny plan miasta; ryt. W. Hollar, wzorowany na Braunie/Hogenbergu, *Topographia Bohemiae, Moraviae et Silesiae Meriana*, ok. 1650; legenda, herb Wrocławia; miedz. cz.-b.; st. bdb., rdzawe ślady na marginesach; wym. płyty: ok. 365x295 mm; tyt. w górze na wstędze: *Wratislavia. Breslaw*; [Ikografia Wrocławia 11, Von Stettin... 24, Imago Silesiae... 239]. **Cena: 550 zł**
260. **WROCLAW.** Panorama i perspektywiczny plan miasta autorstwa M. Seuttera, Augsburg, ok. 1740; drugi wariant efektownego dzieła M. Seuttera (pierwszy wyd. ok. 1730, w drugim dorytowano tekst przywileju i tyt. Geografa Cesarskiego); miedz. cz.-b., kolor.; st. bdb., drobne plamki i zabrudzenia; wym. ok. 603x515 mm; *WRATISLAVIA antiquissima et celeberrima...*; / *BRESLAU die uhralte...*; / *BRESLAW.* **Cena: 2400 zł**
261. **WROCLAW.** Gimnazjum św. Elżbiety; ryt. J.M. Steidlin, rys. F.B. Werner, pochodzi z albumu *Prospectuum... Urbis Vratislaviae*, wyd. M. Engelbrecht, Augsburg 1736; legenda; miedz. z akwf. kolor.; st. bdb., przycięte marginesy, pas.-part.; wym. płyty: 315x206 mm; tyt. w jęz. łac. i niem.: *Gymnasium Elisabethanum...*; [Ikografia Wrocławia 80, Wrocław na dawnej... 106]. **Cena: 400 zł**
262. **WROCLAW.** Gimnazjum św. Marii Magdaleny; ryt. J.M. Steidlin, rys. F.B. Werner, pochodzi z *Prospectuum... Urbis Vratislaviae*, wyd. M. Engelbrecht, 1736; legenda; miedz. z akwf. kolor.; st. bdb., przycięte marginesy, pas.-part.; wym. płyty: 313x213 mm; tyt. w jęz. łac. i niem.: *Prospectus Gymnasii Mariae Magdalenaee...*; [Ikografia (...) 81, Wrocław na dawnej... 108]. **Cena: 400 zł**
263. **WROCLAW.** Pałac Hatzfeldtów, zniszczony podczas bombardowania miasta w 1760 r.; ryt. C. Remshart, rys. F.B. Werner, pochodzi z *Prospectuum... Urbis Vratislaviae*, wyd. M. Engelbrecht, 1736; legenda; miedz. z akwf. kolor.; st. bdb., marginesy przycięte, pas.-part.; wym. płyty: 312x210 mm; tyt. w jęz. łac. i niem.: *Prospectus Palatii Comitum Hatzfeldensium...*; [Ikografia (...) 61, Wrocław na dawnej... 132]. **Cena: 700 zł**
264. **WROCLAW.** Pałac Schreyvogłów; ryt. C. Remshart, rys. F.B. Werner, pochodzi z *Prospectuum... Urbis Vratislaviae*, wyd. M. Engelbrecht, Augsburg 1736; legenda; miedz. z akwf. kolor.; st. bdb., przycięte marginesy, pas.-part.; wym. płyty: 310x210 mm; tyt. w jęz. łac. i niem.: *Prospectus Domus Schreyvogelianaee in platea...*; [Ikografia (...) 70, Wrocław na dawnej... 131]. **Cena: 400 zł**



265



266

265. **WROCLAW.** Kościół św. Marii Magdaleny; według rys. F. B. Wenera, wyd. G. B. Probst, Augsburg, ok. 1760; w dole opis (fragment opisu częściowo przycięty): *Prospectus Ecclesiae Evangelicae ad St. Mariae...*; widok z Guckkastenblatt – do oglądania w specjalnych skrzynkach optycznych (w tzw. latarni magicznej); miedz. z akwf. kolor.; st. bdb., wnętrza okien wycięte i podklejone papierem, górna i dolna krawędź przycięta (modyfikacje te zostały wykonane w epoce i wynikają z adaptacji obiektu do pokazów nocnych), zaplamienia, w środkowej części delikatne zaprasowanie papieru; wym. widoku: 394x272 mm; pierwotnie nad górną ramką tyt. w lustrzanym odbiciu [*Vuë de l'Eglise de Ste Marie Madeleine, à Breslau*]; tutaj brak tyt.; [*Ikongrafia Wroclawia* 100]. **Cena: 800 zł**

266. **WROCLAW.** Perspektywiczny plan miasta; ryt. J. D. Schleuen według rys. F. B. Wenera, wyd. Oficyna Spadkobierców Homanna, Norymberga 1762; legenda, herb Wrocławia; miedz. kolor.; st. bdb., lekkie zażółcenia marginesów; wym. płyty: ok. 580x485 mm; *Ichnographica VRBIS WRATISLAVIENSIS Delineatio...*; [*Śląsk w dawnej... 111, Imago Silesiae... 269, Von Stettin... 34, Ikonografia (...) 97*]. **Cena: 2000 zł**

267



267. **WROCLAW.** 13 widoków miasta na wspólnym arkuszu; ryt. A. Fesca, druk. Kunst. Anst. v. C. Dittmarsch u Cie., Stuttgart, wyd. A. Schulz, Wrocław, ok. 1840; 1) w centralnej części panorama miasta; 2) kościół św. Elżbiety; 3) pałac królewski; 4) Zarząd prowincji; 5) ratusz; 6) Dom Stanów Śląskich; 7) pomnik Fryderyka Wielkiego; 8) pomnik Blüchera; 9) teatr; 10) katedra; 11) uniwersytet; 12) pałac Hatzfeldów; 13) kościół św. Magdaleny; stal. kolor.; st. bdb.; wym. ok. 160x95 mm. **Bardzo rzadkie. Cena: 300 zł**

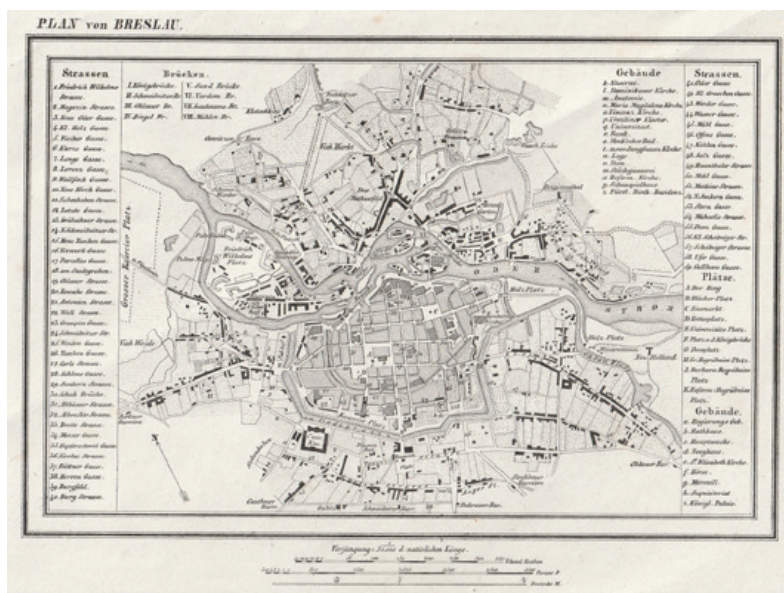
268. **WROCLAW.** Kościół św. Elżbiety, pochodzi z *Borussia...*, lit. kolor.; st. bdb.; lekkie zabrudzenia marginesów; wym. 131x180 mm; *Die St. Elisabethkirche in Breslau*. **Cena: 120 zł**

269. **WROCLAW.** Kościół św. Krzyża, pochodzi z *Borussia...*, lit. kolor.; st. bdb.; wym. 118x184 mm; *Die Kreuzkirche in Breslau*. **Cena: 120 zł**





269



271

270. **WROCLAW.** Katedra św. Jana; ryt. E. Höfer, rys. C. Würbs, wyd. G.G. Lange, 1840; w dole notka z epoki – cyt. z wiersza *Das Gebet* Ch. F. Gellerta; stal. kolor.; st. bdb., lekkie zabrudzenia; wym. 136x106 mm; tyt. odręcznie: *Die Domkirche zu Breslau*. **Cena: 120 zł**

271. **WROCLAW.** Plan z 1844 r., R. Grossa, Leipzig 1844; druk. cz.-b.; st. bdb; wym. ok. 215x150 mm. *PLAN von BRESLAU*. **Cena: 100 zł**



272



274

272. **WROCLAW.** Kościół św. Stanisława, św. Doroty i św. Wacława; sygn.: Bothe Rochow, 1889; akwarela; st. bdb., pas.-part.; wym. 125x162 mm; bez tyt. **Cena: 300 zł**

273. **WROCLAW.** Kościół św. Krzysztofa; sygn.: Bothe Rochow, 1890; akwarela; st. bdb., pas.-part.; wym. 125x163 mm; bez tyt. **Cena: 300 zł**

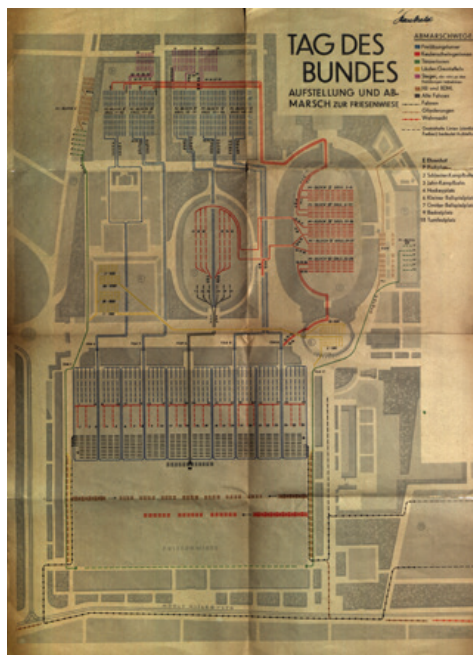
274. **WROCLAW.** Oława Białoskórnicza; rys. H. Irmann, sygn. ołówkiem i na płycie, ok. 1905; na verso pieczęć; chromolit.; st. bdb., zaślócenia marginesów, naddarcia dolnej krawędzi; wym. widoku: 488x357 mm; tyt. w dole ołówkiem: *Weissgerber-Ohle in Breslau*. **Cena: 500 zł**

275. **WROCLAW.** Kościół św. Krzysztofa, ryt. Hugo Ulbrich, odbił L. Angerer, Berlin, ok. 1915; w dole, na płycie łączone inicjały HU i data 1915; akwf. cz.-b.; st. bdb.; wym. arkusza: ok. 250x340 mm; tyt. ołówkiem: *Breslau Christophorikirche*. **Cena: 400 zł**

276. **WROCLAW.** Widok miasta, najprawdopodobniej z wieży Kolegiaty Świętego Krzyża i św. Bartłomieja; Karl Zwicker, okres międzywojenny; w dole sygn. ołówkiem; akwf. kolor.; st. bdb.; wym. arkusza: ok. 405x310 mm. **Cena: 250 zł**



277

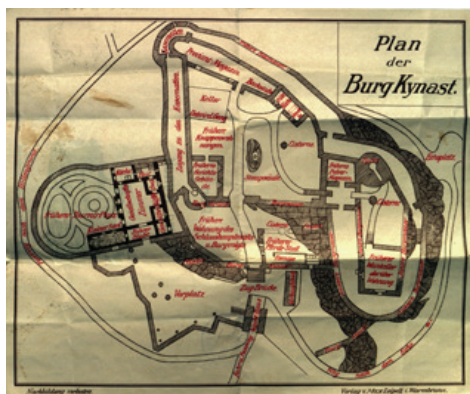


278

277. **WROCŁAW.** Wzgórze Partyzantów (dawniej Liebicha); ryt. Albrecht Brück (1874-1964), okres międzywojenny; w dole ołówkiem sygn. autora; akwf. kolor.; st. bdb.; wym. płyty: 190x255 mm; tyt. ołówkiem: *Breslau, Liebichshöhe*. **Cena: 150 zł**
278. **WROCŁAW - Pola Marsowe.** Plan rozmieszczenia na Polu Marsowym i Stadionie Olimpijskim 80 tys. uczestników nazistowskiego święta sportu w ostatnich dniach lipca 1938 r. Wzięło w nim udział m.in. 45 tys. sportowców, 3 tys. członków Hitlerjugend, 2 tys. członków BDM, poczty sztandarowe NSDAP, Wehrmachtu, Luftwaffe, Kriegsmarine, oraz oddziały Wehrmachtu, delegacje mniejszości niemieckiej z Siedmiogrodu i Ameryki Płd. etc. Największe tego typu wydarzenie w Niemczech za Hitlera. Pozostałych uczestników szacowano na 150 tys. *Parade marsch* poprzedził wiec przed Zamkiem Królewskim, na którym był Hitler (Opis wydarzenia: *Brockauer Zeitung. Zeitung für den Landkreis Breslau* 2 August 1938); składany, poprzecierany na zagięciach, po rozłożeniu: 530x400 mm; **TAG DES BUNDES. RZADKIE. Cena: 350 zł**

### - Inne miejscowości -

279. **CHOJNIK.** Dziedziniec zamku, pochodzi z *Borussia...*, lit. kolor.; st.; wym. 182x114 mm; *Der Kynast*. **Cena: 120 zł**
280. **CHOJNIK.** Samodzielny plan zamku Chojnik z opisem przeznaczenia jego pomieszczeń, np.: zbiornika wody, magazynu prochu, stajni, mieszkania komendanta twierdzy i burgrabiego, kuchnię zamkową, itd., itd., wraz z obwałowaniami, fortami i fosą. Bardzo rzadka rekonstrukcja pierwotnych funkcji przed zniszczeniem Zamku Chojnik; dwubarwny, wym. 270x230 mm, wyd. M. Leipelta z Cieplic, ok. 1925. **Cena: 140 zł**
281. **KARKONOSZE.** Album z 50 pocztówkami, do 1945, cz.-b. i część kolor., na których przedstawiono: Polanicę-Zdrój (9 fot.), Świeradów-Zdrój (7 fot.), Duszniki-Zdrój (5 fot.), Cieplice Śląskie-Zdrój (1 fot.), Kudowę-Zdrój (4 fot.), Karpacz (1 fot.), Szklarską Porębę (1 fot.), Schronisko Szrenica (5 fot.), Petrovkę (1 fot.), Strzechę Akademicką (1 fot.), Schronisko na Hali Szrenickiej (2 fot.), Horská chata Sulov (?) (1 fot.), Śnieżkę (4 fot.), Wysoki Jesionik (1 fot.), Szczeliniec (1 fot.), Wodospad (?) (2 fot.), Wodospad Wilczki (1 fot.), Wodospad Kamieńczyka (1 fot.), Wodospad Podgórznej (1 fot.), Weisswassergrund (1 fot.); wym albumu: ok. 190x160 mm; okładka sznurowana, pobrudzona, nieznacznie rozdarta, ze złożonym motywem roślinnym i herbami, pocztówki w większości stan bdb., niektóre z odręcznymi dopiskami i plamkami. **Cena: 400 zł**



280



282

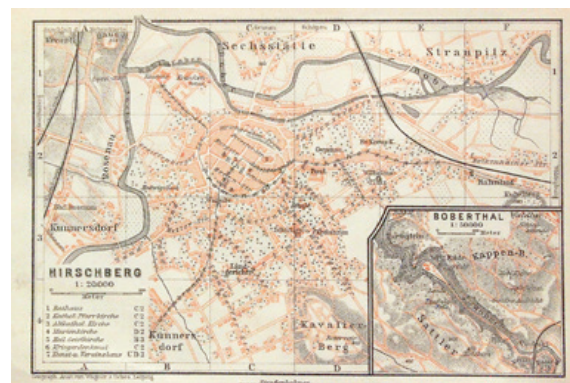
282. **DUSZNIKI-ZDRÓJ**. Dawny zakład leczniczy Kozodoje (obecnie Kozia Hala, gdzie od 1800 r. prowadzono hodowlę kóz i owiec – dr Jerzy Filip Mogalla wprowadził wówczas w Dusznikach kurację żętycą, czyli serwatką, z mleka kóz i owiec), pochodzi z: *Sudeten-Album. Die Schlesischen Bäder und ihre Umgebungen...*, wyd. Eduard Trewendt, 1846-1862; lit. tonowana; st. bdb.; wym. widoku: 220x143 mm, *Ziegen-Anstalt / bei Reinerz*. **Cena: 300 zł**
283. **DUSZNIKI-ZDRÓJ**. Nieistniejące zabudowania dawnej huty żelaza w Dolinie Strążyskiej, pochodzi z: *Sudeten-Album...*, wyd. E. Trewendt, 1846-1862; lit. tonowana; st. bdb.; wym. widoku: 219x142 mm; *Eisenschmelze bei Reinerz*. **Cena: 300 zł**
284. **GŁOGÓW**. Plan fortyfikacji miejskich, autor Matthäus Merian der Ältere (starszy); miedz. cz.-b.; st. bdb., pas.-part.; wym. płyty: 318x205 mm; *Eigentlicher Grundtriss der Statt Gross Glogaw*. **Cena: 300 zł**



285




286



287

285. **HENRYKÓW** (pow. ząbkowicki). Klasztor cysterski; rys. F.B. Werner; pochodzi z VII tablicy *Scenographia Urbium Silesiae...*, wyd. Spadkobiercy Homanna, Norymberga 1737-1752; miedz. kolor., st. bdb.; wym.: ok. 193x188 mm; *Das Fürstl. Stift und Colster HENRICHAU [Mün / sterberge]*; [por. *Imago Silesiae...* 261]. **Cena: 250 zł**
286. **JAWOR**. Panorama Jawora, poniżej alegoria odwagi i herb rodu von Below; pochodzi z: *Zittawisches Tagebuch* (dawniej *Eckardtsches Monathliches Tagebuch*, ukazujący się pod różnymi tyt. w latach 1731-1895); miedz. cz.-b.; st. bdb., pas.-part.; wym. 150x188 mm; *JAUER*. **Cena: 250 zł**
287. **JELENIA GÓRA**. Plan miasta; Geograph. Anstalt, Lipsk, ok. 1860; skala 1:20 000; lit. dwubarwna; st. bdb.; wym. 146x97 mm; *HIRSCHBERG*. **Cena: 80 zł**
288. **JELENIA GÓRA**. Kościół Podwyższenia Krzyża Świętego, M. Berg, okres międzywojenny; sygn. ołówkiem; akwf. cz.-b.; st. bdb.; wym. arkusza: ok. 240x300 mm; *Hirschberg Gnadenkirche*. **Cena: 180 zł**
289. **KARKONOSZE**. Panorama gór, autor F. Iwan, okres międzywojenny; sygn. autora (ołówkiem); akwf. z akwatintą kolor.; st. bdb., w prawym górnym rogu arkusza odręczny dopisek ołówkiem; wym. ok. 325x250 mm. **Cena: 380 zł**
290. **KŁODZKO**. Panorama miasta, ze sztafażem figuralnym, pochodzi z: Meissner, Daniel, *Sciographia Cosmica* (w latach 1637-1638 dzieło publikowane pod tyt. *Thesaurus Philopoliticus*), 1638; przedstawienie emblematyczne, napisy w jęz. niem. i łacińskim; miedz. cz.-b.; st. bdb., delikatne zażółcenia; wym. płyty: ok. 150x100 mm; wym. arkusza: 190x155 mm; *GLATZ in Silesien*. **Cena: 280 zł**

291



291. **KŁODZKO**. Panorama Kotliny Kłodzkiej, otoczona 10 miniaturowymi widokami z: Międzylesia, Karłowa, Barda, ruin Zamku Karpień, Zamku Janowa Góra, Zamku Leśna, Piszkowic, Bystrzycy Kłodzkiej, Gorzanowa, fabryki w Żelaznej, wyd. T. Sachse, Jelenia Góra, ok. 1840; chromolit.; ślady złożeń, poza tym st. bdb.; wym. ok. 390x280 mm; III Panorama des Glatzer Gebirges, oberhalb Herzogswalde bei Mittelwalde aufgenommen. **Bardzo rzadkie. Cena: 2500 zł**
292. **KŁODZKO**. Kościół Wniebowzięcia NMP; R. Adler (1907-1977), okres międzywojenny; w dole sygn. ołówkiem; akwf. kolor.; st. bdb.; wym. płyty: 145x185 mm; tyt. ołówkiem: Glatz. **Cena: 150 zł**
293. **KRZESZÓW**. Widok Opactwa Cysterskiego w Krzeszowie, poniżej alegoria niezłomności i herb rodu von Gablenz; pochodzi z: *Zittauisches Tagebuch...*; miedz. cz.-b.; st. bdb., delikatne zażółcenia i zabrudzenia marginesów, górna krawędź przycięta; wym. arkusza: 156x193 mm; *Kloster Grüssau*. **Cena: 250 zł**
294. **LEGNICA**. Panorama miasta, pochodzi z: *Der getreue Reiss-Gefert durch Ober- und Niederdeutschland...*, wyd. C. Riegel, Norymberga 1689; legenda; miedz. cz.-b.; st. bdb., pas.-part.; wym. całości ok. 240x200 mm. *LIGNITZ*. **Cena: 250 zł**



295



297

295. **LEGNICA**. Wnętrze Mauzoleum Piastów Śląskich, anonim, ok. 1840; lit. cz.-b.; st. bdb.; wym. widoku: 221x172 mm; *DIE FÜRSTENGRUFT IM JESUITEN COLLEGIUM / zu Liegnitz*. **Cena: 200 zł**
296. **LEGNICA**. Plan miasta; Geograph. Anstalt von Wagner & Debes, Lipsk, ok. 1860; skala 1:12 000; lit. cz.-b.; st. bdb.; wym. 147x98 mm; *LIEGNITZ*. **Cena: 80 zł**

297. **LUBAŃ**. Panorama miasta – inne ujęcie, pochodzi z *Borussia...*, lit. kolor.; st. bdb.; wym. 184x118 mm; *Lauban*. **Cena: 150 zł**
298. **MILICZ**. Pomnik wojen napoleońskich; M. Fröhlich, ok. 1920; w dole sygn. ołówkiem; akwf. cz.-b.; st. bdb.;wym. płyty: 86x139 mm; tyt. ołówkiem: *Militsch. Kriegerdenkmal*. **Cena: 120 zł**
299. **OLEŚNICA**. Panorama miasta; w górze herb miasta, autor Matthäus Merian *der Ältere* (starszy); miedz. kolor.; st. bdb.; wym. płyty: ok. 325x202 mm; *Olse*; [Von *Stettin...* 344]. **Cena: 300 zł**
300. **OŁAWA**. Panorama miasta; rys. F.B. Werner; pochodzi z I tablicy *Scenographia Urbium Silesiae...*, Spadkobiercy Homanna, 1737-1752; miedz. kolor., st. bdb.; wym.: 235x145 mm; *OLAU (Brieg)*; [por. *Imago Silesiae...* 255]. **Cena: 300 zł**
301. **SREBRNA GÓRA** (pow. ząbkowicki). Panorama miasta; rys. F.B. Werner; pochodzi z VII tablicy *Scenographia Urbium Silesiae...*, Spadkobiercy Homanna, Norymberga 1737-1752; miedz. kolor.; st. bdb., delikatne zażółcenia; wym.: 200x185 mm; *SILBERBERG*; [por. *Imago Silesiae...* 261]. **Cena: 300 zł**
302. **SREBRNA GÓRA** (pow. ząbkowicki). Panorama miasta, w dole alegoria i herb rodu von Helmold; pochodzi z: *Zittauisches Tagebuch...*; miedz. cz.-b.; st. db., drobne zabrudzenia; wym. ok. 148x190 mm; *Silberberg*. **Cena: 300 zł**



303



309

303. **STRZEGOM**. Kościół św. Piotra i Pawła, dawny joannitów, ryt. Bernhardt Mannfeld (sygn.), ok. 1900; piórko, st. bdb.; wym. arkusza: 280x348 mm; tyt. na verso, odręcznie: *Johanniter Kirche in Striegau in Schlesien*. **Cena: 900 zł**
304. **SZALEJÓW DOLNY**. Kościół pw. Świętych Szymona i Judy Tadeusza, pochodzi z: F.A. Pompejus, *Album der Grafschaft Glatz oder Abbildungen der Städte, Kirchen, Kloster, Schlösser und Burgen derselben, von mehr als 150 Jahren*, Glatz 1862; lit. na tincie; st. bdb; wym. ok. 190x105 mm; *Kirche zu Nieder-Schwedeldorf*. **Cena: 100 zł**
305. **SZALEJÓW GÓRNY** (pow. kłodzki). Kościół św. Jerzego, pochodzi z: F.A. Pompejus, *Album der Grafschaft Glatz...*, 1862; lit. na tincie; st. bdb; wym. ok. 195x110 mm; *Kirche zu Ober-Schwedeldorf*. **Cena: 100 zł**
306. **SZKLARSKA PORĘBA**. Podmiejska droga zimą, lit. Ernst Müller-Bernburg (sygn. na płycie), pochodzi z teki: *Das Riesengebirge. I. Vier Winterbilder*, wyd. K.G.Th. Scheffer, Lipsk 1907; chromolit.; st. bdb., niewielkie naddarcia i zagniecenia krawędzi; wym. 282x201 mm; *VERSCHNEIT / DORFSTRASSE IN NIEDER-SCHREIBERHAU*. **Cena: 120 zł**
307. **SZKLARSKA PORĘBA**. Zimowa noc, lit. Ernst Müller-Bernburg (sygn. na płycie), pochodzi z teki: *Das Riesengebirge. I. Vier Winterbilder,...*; chromolit.; st. bdb., wym. 199x279 mm; *WINTERNACHT / MOTIV AUS MARIENTHAL-SCHREIBERHAU*. **Cena: 120 zł**

308. **ŚRODA ŚLĄSKA**. Panorama miasta; rys. F.B. Werner; pochodzi z II tablicy *Scenographia Urbium Silesiae...*, Spadkobiercy Homanna, 1737-1752; miedz. kolor.; st. bdb.; wym.: 185x110 mm; NEUMARCK (Bresl.); [por. *Imago Silesiae...* 256]. **Cena: 300 zł**
309. **ŚWIDNICA**. Perspektywiczny plan miasta; ryt. M. Merian, Frankfurt n. Menem, ok. 1650; miedz. kolor.; st. bdb., delikatne zagniecenia; wym. płyty: 342x280 mm; *Schweidnitz*. **Cena: 600 zł**  
(Ilustracja patrz poprzednia strona)
310. **ŚWIDNICA**. Kościół Pokoju; *Scenographia Urbium Silesiae...*, Spadkobiercy Homanna; miedz. kolor.; st. bdb., drobne zabrudzenia; wym. 164x153 mm; *Privilegirte Gnaden-Kirche zur heiligen Dreyfaltigkeit vor Schweidnitz*. **Cena: 300 zł**
311. **ŚWIDNICA**. Panorama miasta, pochodzi z *Borussia...*, lit. kolor.; st. bdb.; wym. 196x124 mm; *Schweidnitz*. **Cena: 120 zł**
312. **ŚWIDNICA**. Plan twierdzy i jej okolic, koniec XVIII w., lit. cz.-b.; st. db., lewy brzeg podklejony, ślad złożenia, poźółkły, na verso rdzawe plamy i odręczny dopisek z epoki: *Festung Schweidnitz*; wym. ok 365x505 mm; bez tyt. **Cena 150 zł**
313. **TWARDOGÓRA** (pow. oleśnicki). Panorama miasta; rys. F.B. Werner; pochodzi z I tablicy *Scenographia Urbium Silesiae...*, Spadkobiercy Homanna; miedz. kolor.; st. bdb.; wym.: 215x140 mm; *FESTENBERG (Oels)*; [por. *Imago Silesiae...* 255]. **Cena: 300 zł**
314. **WOŁÓW**. Panorama miasta; rys. F.B. Werner; pochodzi z III tablicy *Scenographia Urbium Silesiae...*, Spadkobiercy Homanna; miedz. kolor.; st. bdb.; wym.: 330x230 mm; *WOHLAU*; [por. *Imago Silesiae...* 257]. **Cena: 300 zł**



315

315. **ZGORZELEC** (Görlitz). Panorama miasta z prawego brzegu Nysy; pochodzi z *Civitates orbis terrarum*, wyd. Georg Braun i Frans Hogenberg, Kolonia 1572-1618, miedz. kolor.; st. bdb., w górnych narożnikach, na tle nieba 2 herby; na verso tekst w jęz. łac.: *GORLITIVM*; wym. ok. 495x305 mm; tyt. w ozdobnym kartuszu, na tle nieba: *GORLITZ*; w lewym dolnym rogu kartusz z drugim tyt.: *GORLITIVM, VRBS SVPERIORIS LVSATIAE, AD VIVVM DELINEATA, ANNO SALVTIS, CIC. IC. LXXV*. **Cena: 900 zł**
316. **ZIĘBICE, ZĄBKOWICE ŚLĄSKIE, KAMIENIEC ZĄBKOWICKI, KARNIÓW (Krnov), HENRYKÓW, SREBRNA GÓRA, ŻŁOTY STOK**. Tablica VII *Scenographia Urbium Silesiae*, rys. F.B. Werner, wyd. oficyna Spadkobierców Homanna, Norymberga 1737-1752; miedz. kolor.; st. bdb., składana, drobne zabrudzenia; wym. ok. 660x560 mm. *SCENOGRAPHIA URBIUM SILESIAE TAB: VII. i e. VORSTELLUNG der PROSPECTE von den vornehmsten Staedten der Fürstenth. MÜNSTERB. IAEGERND. im Hz. SCHLESSEN...*; [*Imago Silesiae...* 261]. **Cena: 2500 zł**
317. **ŻŁOTORYJA**. Panorama miasta; M. Fröhlich (?), ok. 1920; w dole sygn. ołówkiem; akwf. cz.-b.; st. bdb.; wym. płyty: 179x129 mm; tyt. ołówkiem: *Goldberg i/Schles*. **Cena: 120 zł**

## WOJEWÓDZTWO KUJAWSKO-POMORSKIE




318



319

318. **BOBROWNIKI.** Ruiny zamku (wzniesionego przez księcia dobrzyńskiego Władysława Garbatego), lit. tonowana, C. A. Mann, C. G. Kanter, Kwidzyn 1851; st. bdb., marginesy arkusza miejscami poźółkłe; wym. arkusza: ok. 235x155 mm; tyt. w jęz. pol. i niem.: ZAMEK W BOBROWNIKACH... **Cena: 100 zł**
319. **BYDGOSZCZ.** Widoki kościołów i innych budowli miejskich w 7 sekcjach; ryt. Navellier i Marie, rys. Hubert Clerget, pochodzi z: Malte-Brun, Victor Adolphe, *L'Allemagne Illustrée*, Paryż, 1880; drzew. szt. kolor.; st. bdb., część lewego dolnego narożnika oddarta, nieznaczne naddarcia dolnej krawędzi, pas.-part.; wym.: 227x150 mm; BROMBERG... **Cena: 180 zł**



320



322

320. **GRUDZIĄDZ.** Widok na ruiny zamku krzyżackiego od str. Wisły; ryt. J. Willmore, Londyn, ok. 1830; stal. cz.-b.; drobny ubytek papieru, poza tym st. bdb.; wym. ok. 215x140 mm; *Schloss Graudenz.* **Bardzo rzadkie. Cena: 120 zł**
321. **GRUDZIĄDZ.** Panorama miasta z widokiem na Wisłę; rys. G.A. Mann, C.G. Kanter 1856; lit. tonowana; st. bdb., zaólcenia marginesów; wym.: 199x118 mm; GRAUDENZ. **Cena: 160 zł**
322. **RADZYŃ CHEŁMIŃSKI.** Ruiny zamku, sygn. E. Römer, przełom XIX/XX w.; na verso opis: *Schloßruinen Rauden b. Marienwerder*; ołówek, akwarela; st. bdb., nieznaczne zabrudzenia, w górnej części lekka, rdzawa plama; wym. arkusza: 349x260 mm; bez tyt. **Cena: 400 zł**
323. **RADZYŃ CHEŁMIŃSKI.** Widok na ruiny zamku, lit. Arthur Bendrat, 1906; chromolit.; st. bdb.; wym. widoku: 300x410 mm; *Ruine der Ordensburg Rheden in W.-Pr.* **Cena: 300 zł**
324. **SARTOWICE** (pow. świecki). Panorama; lit. G.A. Mann, rys. Römer, C.G. Kanter 1856; lit. ton.; st. bdb., przycięty dolny margines; wym.: 199x118 mm; SARTOWITZ. **Cena: 120 zł**
325. **TORUŃ.** Perspektywiczny plan miasta od strony Wisły; wyd. J. Janssonius, 1657; pochodzi z: *Theatrum urbium*, Amsterdam 1657 (tom IV: *Illustriorum Principumque Urbium*); miedz. kolor.; st. bdb.; wym. płyty: 520x377 mm; THORVNIVM. Thoren; [Dantiscum... G71/2]. **Cena: 2500 zł**



325



326

326. **TORUŃ.** Obóz wojsk polskich oblegających miasto w czasie potopu szwedzkiego, ryt. W. Swidde według rys. E. J. Dahlbergha, pochodzi z: *Histoire Du Regne De Charles Gustave Roy De Suede...*, 1697; kartusze z legendą; miedz. kolor., odbity z 2 płyt, st. bdb., złożenie książkowe; wym. arkusza: 630x355 mm; *Delineatio / Schenographica Urbis Thoruniensis...* **Cena: 900 zł**
327. **TORUŃ.** Perspektywiczny plan miasta w czasie oblężenia przez wojska szwedzkie podczas potopu szwedzkiego; ryt. i wyd. G. Bodenehr II, pochodzi z: *Force d'Europe...*, Augsburg 1720-1740; na marginesach obszerny opis; miedz. kolor.; st. bdb., odbity na 2 arkuszach; wym. ok. 400x200 mm; *THORN mit A<sup>o</sup>: 1658. erlittener Belagerung.* **Cena: 550 zł**
328. **TORUŃ.** Ratusz Staromiejski, do 1945, stal. kolor., M. Fuhrmann; st. bdb.; wym arkusza ok. 240x295 mm; *Thorn.* **Cena: 150 zł**
329. **TRZEB CZ k. CHEŁMNA.** Widok ogólny na pałac, poniżej trzy rzuty pałacu, rys. E. Jacobstahl, ryt. Ritter, 1872; lit. tonowana; st. bdb.; wym. arkusza: ok. 255x335 mm; *Umbau des Wohnhauses zu Trzebcz bei Culm.* **Cena: 160 zł**
330. **ZIELONKA** (pow. tucholski). Widok wsi, rys. A. Wegner, wyd. Leopold Kraatz, Berlin, ok. 1870; lit. ton.; st. bdb.; wym. widoku: 196x116 mm; *Bauernhof in Sielonka.* **Rzadkie. Cena: 140 zł**

## WOJEWÓDZTWO LUBELSKIE

331. **LUBLIN.** Panorama miasta; pochodzi z: *Civitates Orbis Terrarum*, oprac. G. Braun i F. Hogenberg, wyd. A. Hogenberg, Kolonia 1617; w górze herby (w lewym rogu orzeł w zamkniętej koronie, w prawym rogu herb Lublina: koziół wspinający się na krzak winny); legenda (obiekty użyteczności publicznej oznaczone kolejnymi liczbami od 1 do 22); na verso tekst w jęz. łacińskim: *LVBLINVM*; miedz. cz.-b., st. bdb., ślad złożenia; wym. płyty: ok. 495x312 mm; tyt. w ozdobnym kartuszu na tle nieba: *TIPVS CIVITATIS LVBLINENSIS IN REGNO POLONIAE EX OMNIBVS PARTIBVS MVNDI EMPORIO TER. IN ANO CELEBRARI COSVETOCLARAE.* **Cena: 7000 zł**



332. **PARCHATKA, PUŁAWY.** Panorama; ryt. Émile Rouargue, pochodzi z: *La Pologne historique...* L. Chodźko, wyd. Paryż 1835-1842; stal. kolor.; st. bdb.; wym. ok. 255x170 mm; *Puławy -Parchatka.* **Cena: 120 zł**

333. **PUŁAWY.** Pałac w Puławach nad Wisłą; pochodzi z: *La Pologne historique...* L. Chodźko, wyd. Paryż 1835-1842; stal. kolor.; st. bdb.; wym. ok. 283x185 mm; *Le château de Puławy du côté de la Wistule.* **Cena: 120 zł**



## WOJEWÓDZTWO LUBUSKIE



334



336

334. **BRODY, ZIELONA GÓRA.** Alegoryczny obraz przedstawiający miejscowość Brody, po 1772 r. Pochodzi z: *Die Eckhardtsche Hermeneutik*; miedz. cz.-b. naklejony na sztywny papier, sygn. M. Iceyrin (?); st. db., drobne zabrudzenia i plamki; wym. widoku: ok. 150x125 mm. **BARDZO RZADKIE. Cena: 350 zł**
335. **DĄBROSZYN.** Gmach dworca kolejowego; w dole widoki elewacji i przekrój budynku; projektował E. Römer, rys. A. von Keller, 1860 r.; lit. tonowana, st. bdb.; wym. widoku: 202x135 mm; wym. arkusza: 258x354 mm; *Stationsgebäude Tamsel bei Cüstrin*. **Cena: 120 zł**
336. **GORZÓW WIELKOPOLSKI.** Widok miasta, ryt. Poppel i Kurz wg rys. J. Gottheila, ok. 1856 r.; stal. kolor., st. bdb.; wym. arkusza: 365x245 mm; *LANDSBERG a/W. von der Morgenseite*. **Cena: 380 zł**
337. **GORZÓW WIELKOPOLSKI.** Widok miasta z Mostem Staromiejskim; R. Adler (1907-1977), okres międzywojenny; w dole sygn. ołówkiem; akwf. kolor., st. bdb.; wym. płyty: 190x148 mm; tyt. ołówkiem: *Landsberg / Warthe*. **Cena: 280 zł**
338. **KOSTRZYN N. ODRA.** Plan Twierdzy Kostrzyn, w dole sygn. ryt. Michael Keyl, pochodzi najprawdopodobniej z: Tielcke, Johann Gottlieb, *Beyträge zur Kriegs-Kunst und Geschichte des Krieges von 1756 bis. 1763*; wyd. 1775-1786. Orientacja zachodnia; miedz. cz.-b., st. bdb., ślady złoża, lewy dolny narożnik przycięty; wym. planu: 348x292 mm; tyt. *CÜSTRIN*. **Cena: 320 zł**
339. **NIETKÓW, ZIELONA GÓRA.** Rozległa panorama Nietkowa k. Zielonej Góry z widokiem na Odrę i statki – akwarela na papierze czerpanym. Panorama miejscowości została namalowana po obu stronach arkusza (!), na podobnej zasadzie jak dzisiaj wykonuje się kilka zdjęć przy bardzo szerokich panoramach fotograficznych. Każda ze stron o wym. 510x260 mm, **co daje łącznie szerokość 1020 mm**. Stan bdb. Sygnatura piórkiem: *Polnisch Netke*. **Unikat. Cena: 3200 zł**

Widok namalowano w pocz. XIX w., kiedy właścicielami dóbr nietkowskich stała się rodzina księcia kurlandzkiego Piotra Birona. Z jego polecenia architekt J. K. W. Schulz dokonał całkowitej przebudowy posiadłości. Powstał klasycyzujący dwór wkomponowany w rozległy park, oprócz tego cały szereg zabudowań o przeznaczeniu gospodarczym, ale również służące rozrywce, m. in. pawilon teatralny, oranżeria, pawilony gościnne, tzw. *domy kawalerskie*. Po 1800 r. Nietków stał się ulubionym letniskowym miejscem owdowiałej Doroty ks. Biron, która zajeżdżała doń z Żagania. Panorama ma bardzo duże walory dokumentacyjne. Mimo że część widoku przesłania zieleń, to widać zabudowania posiadłości Bironów, m. in. z ukrytym w drzewach dworem. Natomiast na drugim widoku centralnym punktem jest stylizowana na świątynię antyczną budowla z zewnętrznymi schodami, zapewne jeden z ważniejszych obiektów dla rozrywkowego towarzystwa Birona. Autorem panoramy była zapewne osoba z najbliższego kręgu rodzinnego i towarzyskiego ks. Bironów. **Niezwykle istotne źródło do dziejów rezydencji w lubuskim.**

(Ilustracja patrz następna strona)

340. **NOWA SÓL.** Widok na kościół katolicki, ryt. A. Bruck na podstawie własnego rys., pochodzi z: *Neusalt an der Oder zehn radierungen von Albrecht Bruck mit einleitung von Edmund Glaeser*, 1943 r.; akwf. cz.-b., st. bdb., sygnatura ołówkiem; wym. arkusza: 315x395 mm; *Neusaltz Oder Kath. Kirche*. **Cena: 280 zł**



339

341. **NOWA SÓL.** Widok ogólny na miasto, ryt. A. Bruck na podstawie własnego rys., pochodzi z: *Neusalz an der Oder...* 1943 r.; akwf. cz.-b., st. bdb., sygnatura ołówkiem; wym. arkusza ok. 400x315 mm; *Neusalz Oder Gesamtansicht.* **Cena: 380 zł**
342. **STARY RADUSZEC, KROSNO ODRZAŃSKIE.** Zniszczenia po burzy we wsi Stary Raduszec koło Krosna Odrzańskiego, rys. Robert Geißler, ok. 1886 r.; drzew. kolor., st. bdb., drobne zabrudzenia; wym. ok. 270x165 mm; *Die Verwüstungen in Alt-Rehfeld bei Crossen a. d. O. durch den Sturm am 14 Mai...* **Cena: 100 zł**
343. **SZPROTAWA** (pow. żagański). Panorama Szprotawy; powyżej herb Szprotawy, w dole alegoria i herb rodu von Schellenberg. Pochodzi z: *Zittauisches Tagebuch*; miedz. cz.-b., st. db., drobne zabrudzenia; wym. 157x195 mm; *Sprottau.* **Cena: 280 zł**
344. **ŚWIEBODZIN.** Perspektywiczny plan miasta, w górnej części herby Knobelsdorffów i miasta Świebodzina. Pochodzi z *Civitates orbis terrarum*, wyd. Georg Braun i Frans Hogenberg, Kolonia 1572-1618; miedz. kolor., st. bdb., przy lewej krawędzi pusty kartusz, na verso tekst w jęz. łac.: *SVIBVSIVM...*; wym. płyty: 468x345 mm; tyt. pod górną krawędzią, podzielony herbem: *Die Stat SWYBVSCHIN in nider Schlesien.* **Cena: 1400 zł**



345

345. **ŻARY**. Panorama miasta. Oprac. Ch. Jaehne, ryt. G. Böhmer, ok. 1725 r.; w górze po lewej herb dawnych właścicieli miasta, Promnitzów (strzała i gwiazdy), po prawej na tarczy herbowej monogram W pochodzący z pieczęci sekretnej miasta; na tle nieba napis: *Mitternacht*; w prawym dolnym rogu legenda (obiekty użyteczności publicznej oznaczone kolejnymi liczbami od 1 do 21); międz. cz.-b., st. bdb., delikatne zagniecenia; wym. płyty: 428x335 mm; tyt. na falującej wstędze, na tle nieba: *SORAU in Nieder Lausitz*. **Cena: 2000 zł**
346. **ŻARY**. Panorama miasta. Lit. kolor., anonim, ok. 1839 r.; drobne zabrudzenia i rdzawe plamki, poza tym st. bdb.; wym. 225x190 mm; *Ansicht von Sorau*. **Cena: 160 zł**
347. **ŻARY**. Widok na miasto. Ryt. Poppel i Kurz wg rys. J. Gottheila, ok. 1850 r.; stal. kolor., st. bdb., delikatne zażółcenia marginesów; wym. 210x138 mm; *Sorau*. **Cena: 350 zł**
348. **ŻARY**. Stare Miasto. Ryt. Albrecht Bruck (1874-1964), okres międzywojenny; akwf. cz.-b., st. bdb.; wym. arkusza: ok. 350x290 mm; w dole napis ołówkiem: *Sorau...* **RZADKIE. Cena: 200 zł**

## WOJEWÓDZTWO ŁÓDZKIE



349



351

349. **ŁOWICZ**. Widok miasta z lotu ptaka, ryt. F. Hogenberg, pochodzi z: *Civitates Orbis Terrarum...*, tom VI, wyd. G. Braun i F. Hogenberg, Kolonia 1617; w górze herby Ciołek i miasta Łowicza; na verso tekst w jęz. łacińskim: *LOVICIVM*; międz. kolor., st. bdb., ślad złożenia, zażółcenie naddarcie dolnej krawędzi; wymiary płyty: 490x325 mm; tyt. na falującej wstędze: *LOVICENSIS CIVITAS QVAE EST ARCHIEPISCOPA...* **Cena: 2400 zł**
350. **ŁOWICZ**. Most na Bzurze, według rys. Aleksandrowicza, 1862, drzew. szt. kolor.; st. bdb., podklejony; wym. widoku: ok. 252x175 mm; *MOST ŻELAZNY NA BZURZE POD ŁOWICZEM*. **Cena: 150 zł**
351. **ŁÓDŹ**. Plan miasta w czasie okupacji niemieckiej; oprac. Erwin Thiem, druk. B. Kotkowski, Łódź 1941; na verso spis ulic, drugi tyt.: *Plan / von Litzmannstadt / mit / Strassenverzeichnis*, a także odręczny podpis byłego właściciela; druk. kolor., wielokrotnie składany; st. bdb., złożenia wzmocnione od verso, przybrudzona, kilka rozdarć (szczególnie górnej krawędzi); wym. planu: 680x875 mm; *Plan / von / Litzmannstadt*. **Cena: 160 zł**
352. **OZORKÓW**. Zestaw 2 grafik przedstawiających dworek w Ozorkowie: 1) fasada, poniżej trzy schematyczne widoki budynku; 2) widok od ogrodu, poniżej schematyczny widok budynku oraz dwa rzuty poziome; projekt Friedricha Adlera, Lith. Anstalt v. W Loillot, Berlin 1857; lit. tonowana; st. db., rdzawe zaplamienia, w górze ślad wilgoci; wym. arkuszy: 281x417 mm; *Herren Haus zu Ozorkow im Königreich Polen*. **Cena: 250 zł**

## WOJEWÓDZTWO MAŁOPOLSKIE

## - Kraków -



354

353. **KRAKÓW.** Pierwsze graficzne przedstawienie legendy o smoku wawelskim, pochodzi z Kosmografii Sebastiana Münstera, Kolonia 1575; na górze, na dole i na verso tekst niemiecki na temat miasta, międz. kolor.; st. bdb., drobne uszkodzenia i zagięcia brzegów arkusza, na dole miejscami poźółkły; wym. arkusza: ok. 200x320 mm; bez tyt. **Cena: 200 zł**
354. **KRAKÓW.** Panorama miasta od południa; pochodzi z: *Civitates Orbis Terrarum*, oprac. Georg Braun i Frans Hogenberg, wyd. Abraham Hogenberg, Kolonia 1617; w lewym dolnym rogu legenda (obiekty użyteczności publicznej oznaczone kolejnymi literami od A do O); międz. kolor., st. bdb., przycięte boczne marginesy, passe-partout, wym.: ok. 550x305 mm; *CRACOVIA MINORIS POLONIAE METROPOLIS*. **Cena: 8500 zł**
355. **KRAKÓW.** Plan oblężenia Krakowa (okupowanego wówczas przez oddziały szwedzkie i siedmiogrodzkie) przez wojska polskie i austriackie; oprac. włoski inżynier wojskowy Isidoro Affaitati, pochodzi z: Galeazzo Gualdo Piorato, *Historia di Leopoldo Cesare: continente le cose più memorabili successe in Europa, dal 1656. sino al 1670*, Wiedeń 1670; międz. kolor., st. db., przycięte boczne marginesy, na dole drobne rozdarcie; wym.: 375x305 mm; *Craccouia Assediata dall Armi Imperiali et Polacche presa nel mese d'Agosto l'anno 1657*. **Cena: 450 zł**
356. **KRAKÓW.** Panorama miasta; ok. 1692, ryt. Pierre-Alexandre Aveline (1702–1760); w dole legenda (obiekty użyteczności publicznej oznaczone kolejnymi liczbami od 1 do 31); międz. kolor., st. bdb., delikatne zaplamienia na marginesach; wym. płyty: 314x210 mm; *CRACOVIE Ville de la Haute ou petite Pologne*. **Cena: 2400 zł**
357. **KRAKÓW.** Panorama miasta; anonim, ok. 1700 r.; międz. kolor., podklejony arkuszem papieru, st. bdb.; wym.: 159x114 mm; tyt. na tle nieba, bez kartusza: *CRACAW*. **Cena: 500 zł**
358. **KRAKÓW.** Panorama miasta ze sztafażem figuralnym pochodzi z: A. M. Mallet, *Description de L'Univers*, 1719; międz. kolor., podklejony arkuszem papieru; st. bdb., pas.-part.; wym. ryciny: 97x138 mm; tyt. na falującej wstędze: *Cracovie*. **Cena: 200 zł**
359. **KRAKÓW.** Panorama miasta ze sztafażem figuralnym na pierwszym planie, pochodzi z A. Manesson-Malleta, *Beschreibung des gantzn Welt-Kreises*, 1719; międz. kolor.; st. bdb.; wym. arkusza: ok. 150x200 mm; *CH DE CRACOVIE*; nad górną ramką drugi tyt.: *die Burg in Cracau*. **Cena: 200 zł**



356



360

360. **KRAKÓW**. Panorama miasta; ryt. i wyd. G. Bodenehr, Augsburg, ok. 1720; po obu str. obszerny opis i legenda; miedz. kolor., odbity z dwóch płyt, st. bdb., wym. płyt: 445x165 mm; tyt. na tle nieba: *CRA-CAU die Fürnehmste Haupt Stadt in POLEN*. **Cena: 1500 zł**
361. **KRAKÓW**. Panorama miasta z portretem cesarza Ferdynanda III Habsburga; ryt. Georg Hisler, pochodzi z: *Sächsischer Postillion*, Carl Friedrich Völkel, Löbau 1797; miedz. kolor., st. bdb.; wym. płyty: ok. 310x195 mm; *Cracau, die Haupt Stadt in Pohlen an der Weixel gelegen*. **BARDZO RZADKIE. Cena: 1400 zł**  
(Ilustracja patrz następna strona)
362. **KRAKÓW, KLEPARZ**. Widok Krakowa (CRACOVIA) i Kleparza (CLEPARDIA); anonim, XVIII w.; miedz. kolor., podklejony arkuszem papieru, st. bdb., drobne zabrudzenia i plamki na brzegach arkusza; wym.: 218x130 mm; bez tyt. **Cena: 550 zł**
363. **KRAKÓW**. Plan miasta; oprac. Giuseppe Carini, 1831, ryt. Mostowski; w prawym dolnym rogu legenda (obiekty użyteczności publicznej oznaczone kolejnymi literami od A do M); w dole podziałka liniowa; miedz. kolor., st. bdb., wielokrotne złożenia; wym. płyty: 490x338mm; *PIANTA di Cracovia*. **Cena: 600 zł**



361

364. **KRAKÓW**. Brama Floriańska, lit. Engelmann, pochodzi z: J. N. Głowacki, *24 widoków miasta Kraków i jego okolic zdjętych podług natury przez J. N. Głowackiego wraz z opisami historycznymi oraz plan miasta i mappa jeograficzna okręgu*, wyd. D. E. Friedlein, 1836; lit. kolor.; st. db., rdzawe plamki i zażółcenia; wym. ok. 240x160 mm; *Brama Floryjanska. Porte St. Florian*. **Cena: 240 zł**
365. **KRAKÓW**. Rynek, ryt. Chamoui, rys. Buttura, pochodzi z: A. Hugo, *France Militaire Histoire des Armees Francaises...*, Paryż 1836; powyżej górnej ramki napis: *FRANCE MILITAIRE*; stal. kolor. ; st. bdb.; wym. całości: ok. 300x240 mm. **Cena: 100 zł**
366. **KRAKÓW**. Panorama miasta, anonim, *Meyer's Universum*, ok. 1840; stal. kolor.; st. bdb.; wym ok. 250x140 mm; *CRACAU*. **Cena: 100 zł**



367



368

367. **KRAKÓW**. Wawel, lit. Engelmann, pochodzi z: J. N. Głowacki, *24 widoków miasta Kraków...*; lit. kolor.; st. db., rdzawe plamki i zażółcenia; wym. ok. 245x155 mm; *Zamek Królewski. Chateau Royal. / Z strony wschodnio południowej Cole sud -est*. **Cena: 200 zł**
368. **KRAKÓW**. Kopiec Kościuszki, 1846 R.; drzew. szt., kolor.; st. bdb.; wym. ok. 178x150 mm; *Der Kościuszko-Hügel bei Krakau*. **Cena: 150 zł**
369. **KRAKÓW**. Sukiennice i Kościół Mariacki, ok. 1846; drzew. szt., kolor.; st. bdb.; wym. ok. 140x128 mm. *Die Tuchhalle und die Marienkirche von Krakau*. **Cena: 120 zł**
370. **KRAKÓW**. Panorama miasta, anonim, ok. 1850, stal. kolor.; st. bdb.; wym. arkusza: ok. 220x140 mm; *Krakau*. **Cena: 150 zł**

371. **KRAKÓW**. Kościół mariacki, lit. rys. G.A. Mann, druk. O. Grote, wyd. Instytut Litograficzny C. G. Kantera, Kwidzyn, ok. 1855 R.; lit. tonowana; st. bdb.; wym. ok. 238x155 mm; *CRACOVA. KOŚCIOŁ PANNY MARYI. / KRAKAU. DIE KIRCHE DER JUNGFRAU MARIA*. **Cena: 180 zł**
372. **KRAKÓW**. Panorama miasta, według rys. A.V. Deroy'a (sygn. A. Deroy et Victor M.), 1863; drzew. szt. kolor., naklejony na sztywny papier o wym. ok. 320x183 mm; st. bdb.; *Vue generale de Cracovie*. **Cena: 200 zł**
373. **KRAKÓW**. Pożar miasta w 1850 r. – jedno z najtragiczniejszych wydarzeń w dziejach Krakowa, kolor., L. Oeser i. Neusalza, ok. 1865; st. bdb.; wym. ok. 215x140 mm. *Brand von Krakau*. **BARDZO RZADKI. Cena: 350 zł**
374. **KRAKÓW**. Katedra Wawelska; rys. A. Essenwein, lit. J. Poppel, pochodzi z dzieła Augusta von Essenwiena: *Die Mittelalterlichen Kunstdenkmale der Stadt Krakau*, 1869 r.; lit. kolor., st. bdb.; wym.: 237x206 mm; *DER DOM ZU KRAKAU 1320-1359*. **Cena: 200 zł**
375. **KRAKÓW**. Panorama miasta od zachodu, anonim, z XIX w., drzew. kolor.; st. bdb; wym. arkusza: ok. 250x110 mm; *Krakau von der Abendseite*. **Cena: 100 zł**

376



377



376. **KRAKÓW**. Kościół Mariacki w Krakowie widziany od str. kościoła św. Barbary, pochodzi z: Kasimir, Luigi, *Galizien 1915. Ein Künstlertagebuch*; Wiedeń 1915; lit. cz.-b. na bibule japońskiej; st. bdb., pas.-part.; wym. arkusza: 207x264 mm; *Krakau 9 Okt. 1915.; Krakau, Marienkirche*. **Cena: 280 zł**
377. **KRAKÓW**. Dziedziniec na Wawelu, ryt. S. Raczyński (1903-1982), sygn. autora, pochodzi z teki: *Kraków. 6 drzeworytów St. Raczyńskiego*; drzew. cz.-b.; st. bdb., pas.-part.; wym. klocka: 127x200 mm; tyt. w dole, odręcznie (ołówkiem): *Dziedziniec wawelski*. **Cena: 80 zł**
378. **LIPOWA k. Krakowa**. Mapa biegu odcinka Wisły w okolicy miejscowości Lipowa nad Wisłą; rys. Zygmuntowski, 1826 r.; rys. kolor. (tusze i akwarela); st. bdb.; wym. arkusza: 340x213 mm; *Ideal Skitze / des / Weichsel Flusses / bei / Lipowa / zum Behuf der Comissions / Verhandlung um 26ten / April 1826*; **UNIKAT. Cena: 450 zł**

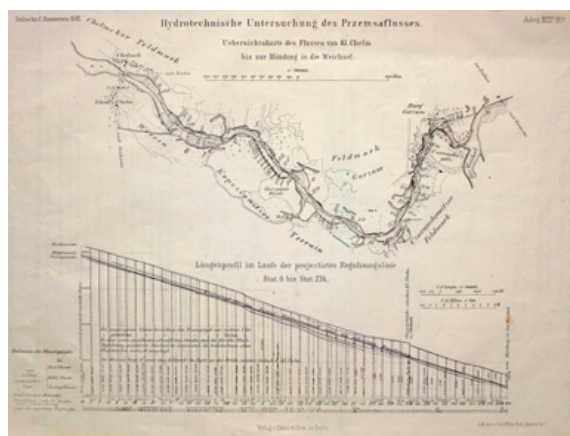
### - Inne miejscowości -

379. **BIECZ**. Panorama miasta, pierwotnie na wspólnym arkuszu z panoramą Sandomierza, pochodzi z: *Civitates Orbis Terrarum*, tom 6, oprac. Georg Braun i Frans Hogenberg, wyd. Abraham Hogenberg, Kolonia 1617; miedz. kolor.; st. bdb., pas.-part.; wym. widoku: 444x145 mm; tyt. pod górną ramką: *BIECZ* (litera Z w lustrzanym odbiciu); [por. *Imago Poloniae... K103/4, Dantiscum... G65/4*] **Cena: 1200 zł** (Ilustracja patrz następna strona)



379

380. **BIECZ**. Panorama miasta; pochodzi z: Meissner, Daniel, *Thesaurus Philopoliticus*, wyd. Eberhard Kieser, Frankfurt nad Menem, 1621-1631; nad górną ramką: *NEC TARDE NIMIS, NEC NIMIS CELERTER*; pod dolną ramką sentencje w jęz. łacińskim i niemieckim; miedz. cz.-b.; st. bdb., pas.-part.; wym. 145x99 mm; *Biecz in Polen*. **Cena: 240 zł**



381



382

381. **CHEŁMEK** (pow. oświęcimski). 2 arkusze przedstawiające bieg Przemszy na odcinku między Chełmkami a ujściem rzeki do Wisły, profil podłużny rzeki oraz wykresy różnych parametrów wody; pochodzi z: *Zeitschrift für Bauwesen*, 1882; lit. cz.-b.; st. bdb., rdzawe plamki; wymiar arkuszy: 343x245 i 250x343 mm; *Hydrotechnische Untersuchung des Przemszaflusses. Uebersichtskarte des Flusses von El Cheln bis zur Mündung in die Weichsel*. **Cena: 160 zł**
382. **CZORSZTYN**. Ruiny gotyckiego zamku; pochodzi z: *La Pologne historique...* L. Chodźko, wyd. Paryż 1835-1842; stal. kolor.; st. bdb.; wym. ok. 265x178 mm; *Les Ruines du Château Czorsztyn*. **Cena: 120 zł**
383. **GORLICE**. Ruiny dworu, pochodzi z: Kasimir, Luigi, *Galizien 1915*. 1915; lit. tonowana na bibule japońskiej; st. bdb., pas.-part.; wym. lit.: 173x223 mm; *Herrenhaus in Gorlice. Okt. 1915; Herrenhaus in Gorlice*. **Cena: 200 zł**
384. **GORLICE**. Zburzony kościół, pochodzi z: Kasimir, Luigi, *Galizien 1915*. 1915; chromolit. na bibule japońskiej; st. bdb., pas.-part.; wym. arkusza: 204x260 mm; *Gorlice 16 Okt. 1915.; Kirche in Gorlice*. **Cena: 200 zł**
385. **GRODZISKO** (pow. krakowski). Pustelnia błogosławionej Salomei, lit. Engelmann, pochodzi z: J. N. Głowacki, *24 widoków miasta Kraków...*; lit. kolor., dołączone na trzech osobnych arkuszach opisy w jęz. pol. (*KAPLICA S. SALOMEI W GRODZISKU*), franc. (*CHAPELLE DE LA SAINTE SALOMÉ A GRODZISKO*), niem. (*DIE CAPELLE St SALOMEA IN GRODZISKO*); st. db., rdzawe plamki i zażółcenia; wym. ok. 238x160 mm; *Pustynia Stey Salomei na Grodzisku. Ermitage de la Ste Salomé a Grodzisko*. **Cena: 240 zł**





386

386. **KALWARIA ZEBRZYDOWSKA.** Widok sanktuarium; w oddali po lewej widoczny zamek w Lancoronie; pod górną ramką kartusz z portretem papieża Pawła V (PAVLVS V. PONT. MAX. / *locum hunc Benedictione sua prosequi / et Indulgentijs ditare dignatus est*); z prawej str. kolejny ozdobny kartusz z dedykacją dla fundatora klasztoru, Mikołaja Zebrzydowskiego i datą 1600; na verso tekst w jęz. łac.: *MONTIS CALVARIAE IN POLONIA, / ad similitudinem eius qui in Palaestina est, Typus*; drobne zagięcia rogów i plamki poza tym st. bdb.; wym. arkusza: ok. 530x410 mm; tyt. pod górną ramką: *MONS CALVARIAE*; [*Imago Poloniae...* nie notuje]. **Cena: 2400 zł**
387. **NOWY SĄCZ, CZORSZTYN, SZCZAWNICA, STARY SĄCZ.** Widoki Sądeckizny w 4 sekcjach: 1) ruiny zamku w Czorsztynie – *Czorsztyn*; 2) zamek w Nowym Sączu – *Schloss zu Neu Sandecz*; 3) pijalnia wód w Szczawnicy – *Mineral Quelle zu Szezaoniza*; 4) kaplica św. Kingi w Starym Sączu – *Kapelle der heil: Kunigund zu Alt Sandecz*; lit. R. Lang według rys. R. Alta, lit. w zakładzie A. Leykuma, pochodzi z: *Das Pittoreske Österreich*, Wiedeń 1840-1846; chromolit.; st. bdb., zabrudzenia i zardzewienia na marginesach, lekko podniszczone krawędzie; wym. lit.: 200x140 mm; *SANDECZER KREIS, (: Gallizien:)*. **Cena: 200 zł**
388. **OJCÓW** (pow. krakowski). Ruiny zamku, lit. Engelmann, pochodzi z: J. N. Głowacki, *24 widoków miasta Kraków...*; lit. kolor., dołączone na trzech osobnych arkuszach opisy w jęz. pol. (*ZWALISKA ZAMKU OYCOWA*), franc. (*RUINES DU CHATEAU A OYCOW*), niem. (*SCHLOSS OYCOW*); st. db., trzy plamy (śląd zalania) rdzawe plamki i zażółcenia; wym. ok. 245x155 mm; *Zwaliska Zamku Oycowa. Ruines du Chateau d' Oycow.* **Cena: 240 zł**
389. **PIESKOWA SKAŁA.** Zamek, lit. Engelmann, pochodzi z: J. N. Głowacki, *24 widoków miasta Kraków...*; lit. kolor., dołączone na trzech osobnych arkuszach opisy w jęz. pol. (*ZAMEK PIESKOWA SKAŁA*), franc. (*CHATEAU DE PIESKOWA SKALA*), niem. (*DAS SCHLOSS PIESKOWA SKAŁA*); st. db., rdzawe plamki i zażółcenia; wym. ok. 240x155 mm; *Zamek Pieskowa Skala. Chateau de Piekowa Skala.* **Cena: 240 zł**

390



393

390. **SĘKOWA**. Drewniany kościół św. Filipa i Jakuba, pochodzi z: Kasimir, Luigi, *Galizien 1915*. 1915; lit. cz.-b. na bibule japońskiej; st. bdb., pas.-part.; wym. lit.: 213x167 mm; *Sękowa 17 okt. 1915.*; *Kirche von Sękowa bei Gorlice*. **Cena: 200 zł**  
(Ilustracja patrz poprzednia strona)
391. **SĘKOWA**. Wnętrze kościoła, pochodzi z: Kasimir, Luigi, *Galizien 1915*. 1915; chromolit. na bibule japońskiej; st. bdb., pas.-part.; wym. lit.: ok. 170x185 mm; *Sękowa 16 Okt. 1915*. [nieczyt.] *anno 1363*. **Cena: 240 zł**
392. **TARNÓW**. Ratusz; pochodzi z: *La Pologne historique,...* L. Chodźko, wyd. Paryż 1835-1842; stal. kolor.; st. bdb.; wym. ok. 285x185 mm; *Hôtel de Ville à Tarnow*. **Cena: 150 zł**
393. **TECZYN**. Zamek, lit. Engelmann, pochodzi z: J. N. Głowacki, *24 widoków miasta Kraków...*; lit. kolor.; st. db., rdzawe plamki i zażółcenia; wym. ok. 235x155 mm; *Rozwaliny Zamku Tęczynskiego. Ruines du Chateau de Tęczyn*. **Cena: 240 zł**  
(Ilustracja patrz poprzednia strona)



394



396

394. **WIELICZKA**. Wnętrze kopalni soli, rys. Lauvergne, lit. Sabatier, druk. Lemercier, pochodzi z: Gaimard, Paul (kier.), *Voyage en Scandinavie, en Laponie au Spitzberg et aux Feröe [...] Atlas Historique et Pittoresque*, wyd. Arthus Bertrand, Paryż, ok. 1840; lit. tonowana; st. bdb., pas.-part.; wym. widoku: 426x287 mm; *VUE PRISE DANS LES MINES DE WIELICZKA / 20 Mars 1840*. **Cena: 900 zł**
395. **WIELICZKA**. Wnętrze kopalni soli, rys. Lauvergne, lit. Sabatier, druk. Lemercier, pochodzi z: Gaimard, Paul (kier.), *Voyage en Scandinavie, en Laponie au Spitzberg et aux Feröe [...] Atlas Historique et Pittoresque*, wyd. Arthus Bertrand, Paryż, ok. 1840; lit. tonowana; st. bdb., pas.-part.; wym. widoku: 425x278 mm; *VUE PRISE DANS LES MINES DE WIELICZKA / 20 Mars 1840 / (Pol[...])e*. **Cena: 900 zł**
396. **WIELICZKA**. Przekrój kopalni w Wieliczce, Lipsk 1841; miedz. kolor., st. bdb., rdzawe plamy na marginesach; wym. arkusza: ok. 250x205 mm; bez tyt. **Cena: 150 zł**
397. **WIELICZKA**. Przekrojowy widok kopalni, ok. 1845; drzew. szt. kolor.; st. bdb.; wym. ok. 190x115 mm; *EERSTE EN TWEEDE TAFEREEL DER ZOUTMIJN TE WIELICZKA*. **Cena: 80 zł**
398. **WIELICZKA**. Kaplica św. Antoniego, ok. 1860; drzew. szt. kolor., podklejony sztywnym papierem; st. bdb.; wym. widoku: 150x158 mm. *Die Antoniuskapelle im Salzbergwerke zu Wieliczka*. **Cena: 80 zł**
399. **WIELICZKA**. Bal w kopalni, rys. Robert Assmus, 1874; drzew. szt. kolor., podklejony sztywnym papierem; st. bdb.; wym. widoku: 185x267 mm; *Der Tanzsaal im Salzbergwerk Wieliczka*. **Cena: 80 zł**
400. **ZAKOPANE**. Ówczesna wieś Zakopane widoczna z Gubałówki; rys. G. Vuillier, fot. G. Le Bon, sygn. ryt. nieczyt., 1881; drzew. szt. kolor.; st. bdb., podklejony sztywnym papierem; wym. 239x159 mm; *Vue du village Zakopane et d'une partie de la chaîne des Tatras prise des hauteurs de Gubalowka...* **Cena: 150 zł**
401. **ZBYLITOWSKA GÓRA**. Pochodzi z: Kasimir, Luigi, *Galizien 1915*. 1915; chromolit. na bibule japońskiej; st. bdb., pas.-part.; wym. lit. ok. 200x263 mm; tyt. *Zbylitowska...* **Cena: 200 zł**
402. **ZBYLITOWSKA GÓRA, RADYMNO**. 2 widoki na wspólnym arkuszu: 1) klasztor w Zbylitowskiej Górze, *Zbylitowska Gora 15. Sept. 1915.*; 2) fasada zniszczonej cerkwi Zaśnięcia Najświętszej Marii Panny w Radymnie, *Radymno 1. Sept. 1915.*; pochodzi z: Kasimir, Luigi, *Galizien 1915*. 1915; lit. cz.-b. na bibule japońskiej; st. bdb., pas.-part.; wym. arkusza: 206x266 mm. **Cena: 180 zł**

WOJEWÓDZTWO MAZOWIECKIE

- Warszawa -

403



403. **WARSZAWA.** Panorama bitwy o Warszawę – dzień pierwszy, według rys. Erika Jönssona Dahlbergha, pochodzi z: Pufendorf, Samuel, *Histoire Du Regne De Charles Gustave...*, 1697; miedz. z akwf. cz.-b.; odbity z 2 płyt; st. bdb., złożenia książkowe, lekkie zardzewienia krawędzi; wym. widoku: 562x280 mm; *Praelii. /ad/ WARSAVIAM/ dies primus Vbi S.R.M. Sueciae...*; [*Imago Poloniae... H20b/4, Dahlbergh... 18*]. **Cena: 800 zł**

404



408

404. **WARSZAWA, ŁOWICZ.** Plan Warszawy z panoramą Warszawy od str. Wisły; w górnych narożnikach 2 niewielkie ramki z widokiem ogólnym zamku w Łowiczu (*VEÛE DU CHATEAU DE LOWICZ*) i uproszczonym planem zamku (*PLAN DU CHATEAU DE LOUWITZ OU LOWICZ*); ryt. Antoine Coquart (1668-1707) według Nicolasa de Fera, plan zamieszczany w atlasach de Fera *L'atlas curieux...*, Paryż 1700-1735; miedz. kolor., st. bdb., w prawym dolnym narożniku niewielkie ślady kornika; wymiary płyty: 345x240 mm; plan i widok Warszawy bez tyt.; dołączona karta z opisem: *DESCRIPTION DE VARSOVIE, par N. de Fer*; **Cena: 1000 zł**
405. **WARSZAWA.** Plan miast, pochodzi z Gabriel Bodenehr, *Force d'Europe, oder Die Merckwürdidigst- und Fürnehmste Vestungen, Staette...*, Augsburg 1726, miedz. kolor.; st. bdb.; wym. arkusza: ok. 290x185 mm; *WARSOVIA / WARSCHAU*. **Cena: 400 zł**
406. **WARSZAWA.** Plan miasta, ryt. i wyd. Gabriel Bodenehr II, Augsburg, ok. 1740; na lewym marginesie opis; miedz. kolor.; st. bdb., nieznaczone ślady wilgoci przy górnej krawędzi, lekkie zażółcenia marginesów; wym. płyty: 263x167 mm; *WARSCHAU / die Haupt Statt...* **Cena: 450 zł**
407. **WARSZAWA.** Krakowskie Przedmieście z kościołem św. Krzyża, ryt. Verico, rys. F. Dietrich, pochodzi z: Zaydler, Bernardo, *Storia della Polonia*, 1831; miedz. kolor.; st. bdb., delikatne zażółcenia; wym. widoku: 168x119 mm; *SUBBORGO DETTO DI CRACOVIA...* **Cena: 150 zł**
408. **WARSZAWA.** Mennica przy ul. Bielańskiej, ryt. Verico, rys. F. Dietrich, pochodzi z: B. Zaydler, *Storia della Polonia...*; miedz. kolor.; st. bdb., delikatne zażółcenia, minimalnie przybrudzone marginesy; wym. widoku: 167x119 mm; *ZECCA*. **Cena: 150 zł**

409. **WARSZAWA.** Pałac Mostowskich, ryt. Verico, rys. F. Dietrich, pochodzi z: B. Zaydler, *Storia della Polonia...*; międz. kolor.; st. bdb., delikatne zażółcenia na marginesach; wym. widoku: 167x119 mm; *PALAZZO DELLA MUNICIPALITA / in Warsovia.* **Cena: 150 zł**
410. **WARSZAWA.** Plac Krasińskich, ryt. Nasi, pochodzi z: B. Zaydler, *Storia della Polonia...*; międz. kolor.; st. bdb., delikatne zażółcenia; wym. widoku: 167x114 mm; *PIAZZA DETTA DEI KRASINSKI.* **Cena: 150 zł**



411



412

411. **WARSZAWA.** Plan szturm na Warszawę w czasie powstania listopadowego, 6-7 IX 1831 r.; wyd. zakład litograficzny B. Herdera, Freiburg 1835; lit. kolor. (kolorem zaznaczono pozycje wojsk polskich i rosyjskich), st. bdb., nieznaczne naddarcia krawędzi; wym.: ok. 600x500 mm; tyt. dwujęzyczny: *ER-STÜRMUNG von WARSCHAU. den 6ten und 7ten September 1831; / PRISE D'ASSAUT de VARSOVIE...*; **Cena: 300 zł**
412. **WARSZAWA.** Kościół karmelitów; lit. C.A. Mann, odbił O. Grote w Zakładzie Litograficznym C.G. Kantera, Kwidzyn 1851; lit. kolor.; st. bdb.; wym. 198x122 mm; tyt. w jęz. pol. i niem.: *WARSZAWA. KOŚCIÓŁ XX KARMELITÓW. WARSCHAU...* **Cena: 150 zł**
413. **WARSZAWA.** Obserwatorium astronomiczne; lit. J. Jacottet i Ch. Riviere, pochodzi z albumu: *Widoki Warszawy*, nakładem J. Schmidta, Warszawa 1852; chromolit., st. bdb., nieznaczne zabrudzenia marginesów, pas.-part.; wym.: 155x108 mm; *OBSERWATORIUM ASTRONOMICZNE.* **Cena: 120 zł**



414

414. **WARSZAWA.** Panorama miasta od str. Wisły; ryt. L. Dumont, 1861; drzew. szt. kolor., podklejony kartonem, st. bdb., ślad złożenia; wym.: 480x155 mm; *Totalansicht von Warschau.* **Cena: 300 zł**
415. **WARSZAWA.** Obóz żołnierzy rosyjskich na Placu Zamkowym – *CAMPEMENT DES TROUPES RUSSES SUR LA PLACE D'ARMES, A VARSOVIE*, ryt. A. J. Best, J. Burn-Smeeton i J. J. Cosson, rys. G. Durand, na podstawie fot. M. Korsuna, 1863, drzew. szt., kolor.; st. bdb., wym. widoku: 225x317 mm. **Cena: 150 zł**
416. **WARSZAWA.** Fabryka tabaki, cygar i papierosów, z ok. 1865; drzew. kolor.; st. bdb.; wym.: ok. 150x170 mm; *Fabrik der Compagnie Laferme zu Warschau.* **Rzadkie. Cena: 150 zł**
417. **WARSZAWA.** Panika w kościele św. Krzyża z 25 XII 1881 r.; drzew. szt. kolor., zdublowany kartonem, st. bdb., drobne zabrudzenia; wym.: 233x167 mm; *Die Katastrophe in der Kreuzkirche zu Warschau am 25. December 1881. Nach einer Skizze.* **Cena: 200 zł**

Do wybuchu paniki w kościele św. Krzyża doszło w trakcie mszy świętej, po tym jak ktoś wznosił okrzyk: *Gore! Stratowano 20 ludzi.* Pożaru w rzeczywistości nie było. O podniesienie fałszywego alarmu podejrzewano Żyda zajmującego się kradzieżami kieszonkowymi. Plotki na ten temat spowodowały wybuch pogromu antyżydowskiego.

415



416

418. **WARSZAWA.** Widoki miasta w 12 sekcjach: 1) kościół ewangelicko-reformowany; 2) widok miasta z wieży kościoła ewangelickiego; 3) pomnik Jana III Sobieskiego w Parku Łazienkowskim; 4) kościół karmelitów przy ul. Krakowskie Przedmieście; 5) Wielka Synagoga; 6) Stare Miasto; 7) Zamek Królewski; 8) Teatr Wielki; 9) pałac w Wilanowie; 10) rezydencja letnia w Parku Łazienkowskim; 11) widok na Pragę; 12) ratusz (pałac Jabłonowskich); anonim, 1888; drzew. szt. kolor., podklejony sztywnym papierem; wym. ryciny: 505x275 mm; *Bilder aus Warschau. Nach photographischen Aufnahmen.* **Cena: 500 zł**

419



422

419. **WARSZAWA.** Kasyno oficerów rosyjskich na tle kasyna od strony ogrodu Ł.GW., czyli II Oddział Gwardii Warszawa II, światłodruk B. Wierzbicki i Spółka, Warszawa, do 1915 cz.-b.; st. bdb., bez obiegu; wym. ok. 138x88 mm. **BARDZO RZADKIE. Cena: 250 zł**
420. **WARSZAWA.** *PLAN WARSZAWY*, skala 1 : 17 500, nakładem Polskiego Tow. Księgarni Kolejowych „Ruch”, Warszawa, podklejony na płótnie, złożony, w twardej płóciennej oprawie, na tylnej naklejce spis ulic sprzed 1939; stan dobry; wym. 880x600 mm. **Cena: 250 zł**

### - Inne miejscowości -

421. **IŁŻA.** Widok na zamek; pochodzi z Erik Jönsson Dahlbergh, *Histoire du regne de Charles Gustave roy de Suede...*, wyd. Ch. Riegel, Norymberga 1697; miedz. cz.-b.; st. bdb., lekkie zażółcenia marginesów; wym. płyty: 342x213 mm; tyt. na tle nieba: ÝLTZE; [Dahlbergh... 53]. **Cena: 300 zł**
422. **MODLIN.** Twierdza Modlin i okolice, pochodzi z *La Pologne historique littéraire...* L. Chodźki, Paryż 1835-1842, stal. kolor.; st. bdb.; ryt. A. Vinkeles, druk. Leclere; wym. arkusza: 278x185 mm; *Les environs du fort de Modlin.* **Cena: 120 zł**
423. **NOWY DWÓR MAZOWIECKI.** Plan obozu szwedzkiego z okresu potopu szwedzkiego (w dniach 20-30 IX 1655 r. w rejonie Nowego Dworu Mazowieckiego i Zakroczymia doszło do bitwy pomiędzy mazowieckim pospolitym ruszeniem a armią szwedzką), pochodzi z E. J. Dahlbergh, *Histoire du regne de Charles Gustave...*, 1697; miedz. cz.-b.; st. bdb.; wym. płyty: 372x294 mm; *VERA DELINEATIO Castrorum Sueciorum prope Nowodwor...* **Cena: 250 zł**



424



425

424. **NOWY DWÓR MAZOWIECKI.** Widły Wisły i Bugu z planem okolicy – koncentracja wojsk szwedzko-brandenburskich pod dowództwem księcia Adolfa Jana od 4 VI 1656 do 17 VII 1656 r., pochodzi z E. J. Dahlbergh, *Histoire du regne de Charles Gustave...*, 1697; ryt. F. de Lapointe; miedz. cz.-b.; st. bdb.; wym. płyty: 342x278 mm; *Delineatio Regionis Ubi Vistula et Bugus confluunt...*; [Dahlbergh... 75]. **Cena: 200 zł**
425. **ZAKROCZYM.** Przejście przez Wisłę wojsk szwedzkich pod dowództwem marszałka Steenbocka i wojsk Rakoczego; pochodzi z E. J. Dahlbergh, *Histoire du regne de Charles Gustave...*, 1697; ryt. L. Perelle; miedz. cz.-b.; st. bdb.; wym. płyty: 375x290 mm; *Prospectus oppidi SACROZIN...*; [Dahlbergh... 106]. **Cena: 250 zł**

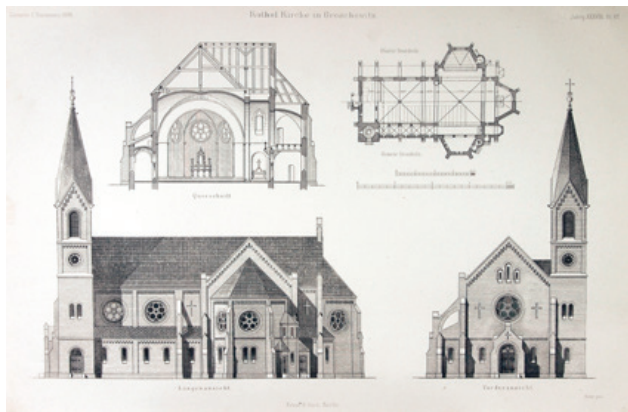
Komplet ilustracji do wszystkich pozycji aukcyjnych dostępny pod adresem:

<https://onebid.pl/pl/auction/-/3887>

## WOJEWÓDZTWO OPOLSKIE

### - Opole -

426. **CZARNOWĄSY, OPOLE.** Klasztor; rys. F.B. Werner; pochodzi z X tablicy *Scenographia Urbium Silesiae...*, wyd. oficyna Spadkobierców Homanna, Norymberga 1737-1752; miedz. kolor.; st. bdb.; wym.: ok. 169x203 mm; *CLOSTER CZARNOWANS (Oppeln)*; [por. *Imago Silesiae...* 264]. **Cena: 250 zł**



427



429

427. **GROSZOWICE, OPOLE.** Kościół św. Katarzyny Aleksandryjskiej – arkusz przedstawiający elewacje i przekroje budynku; ryt. Ritter, 1888; stal. cz.-b.; st. bdb., delikatne zardzewienia; wym. arkusza: 447x285 mm; *Kathol. Kirche in Groschowitz*. **Cena: 140 zł**
428. **OPOLE.** Plan obwarowań miasta i zamku, autor Matthäus Merian (starszy); miedz. cz.-b.; st. bdb., pas.-part.; wym. płyty: ok. 240x200 mm; bez tyt. (w obrębie murów miejskich napis *Oppeln*). **Cena: 200 zł**
429. **OPOLE.** Panorama miasta, pochodzi z *Borussia...*, lit. kolor.; st. bdb.; wym. arkusza: ok. 280x185 mm. **Cena: 200 zł**

### - Inne miejscowości -

430. **GŁOGÓWEK.** Panorama miasta, poniżej postacie alegoryczne i herb; pochodzi z: *Zittauisches Tagebuch* (dawniej *Eckardtisches Monathliches Tagebuch*, ukazujący się pod różnymi tyt. w latach 1731-1895); miedz. cz.-b.; st. bdb., pas.-part.; wym. arkusza: 160x190 mm; Obr Glogau. **Cena: 280 zł**
431. **KĘDZIERZYN-KOŹLE.** Plany kanalizacji Odry od Kędzierzyna-Koźła do ujścia Nysy Łużyckiej – 5 arkuszy, szczegółowo przedstawiające całą komunikację, 1896; lit. i druk cz.-b.; st. bdb.; wymiar arkuszy: 5 x 440x293 mm; *Canalisirung der Oder von Cosel bis zur Neissemündung*. **Cena: 300 zł**



432. **KĘDZIERZYN-KOŹLE**. Schematy konstrukcyjne śluz na górnej Odrze od Kędzierzyna-Koźła do ujścia Nysy Łużyckiej – 3 arkusze, 1914; druk cz.-b.; st. bdb.; wymiar arkuszy: 3 x 293x442 mm; *Schleppzugschleusen an der oberen Oder von Cosel bis Neisse*. **Cena: 240 zł**
433. **KRAPKOWICE**. Panorama miasta, poniżej postacie alegoryczne i herb; pochodzi z: *Zittauisches Tagebuch...*; miedz. cz.-b.; st. bdb., drobne plamki i zabrudzenia, niewielkie uszkodzenia rogów; wym. arkusza: ok. 155x200 mm; *Krapitz*. **Cena: 240 zł**
434. **NYSA**. Panorama miasta, pochodzi z: H. Schedel, *Liber Chronicarum (Kronika Świata, tzw. Kronika Norymberska)*, wyd. A. Koberger, Norymberga 1493; drzew. szt. kolor., odbity z 2 płyt, po fachowej konserwacji; st. bdb., zabrudzenia marginesów; wym. widoku: 520x198 mm; *Nissa*. **Cena: 1500 zł**  
(Ilustracja patrz poprzednia strona)



435



437



438

435. **NYSA**. Panorama miasta i twierdzy, z okresu wojny prusko-austriackiej z 1866 r., na pierwszym planie żołnierz przy armacie; według rys. A. Hindorfa, 1866; chromolit. podklejona sztywnym papierem; st. bdb., nieliczne rdzawe plamki na marginesach, pas.-part.; wym. lit.: 252x193 mm; *Neisse vom hohen Retrenchement. 25. Mai 1866*. **Cena: 300 zł**
436. **NYSA**. Dom Wagi Miejskiej, ryt. Karl Zwicker (w dole odręczna sygn. autora), lata 20-30. XX w.; akwif. kolor.; st. bdb.; wym. płyty: 220x310 mm; tyt. w dole, ołówkiem: *Neiße O/S*. **Cena: 160 zł**
437. **OTMUCHÓW**. Widok Otmuchowa, herb rodu von Braun; napis w jęz. niemieckim: *Voll Einsicht für des Landes Heil ...* (pochwała tolerancji religijnej, wprowadzonej przez cesarza Józefa II Habsburga); pochodzi z: *Zittauisches Tagebuch...*; miedz. cz.-b.; st. bdb., przycięte krawędzie; wym. arkusza: 140x186 mm; *Ottmachau*. **Cena: 300 zł**
438. **OTMUCHÓW**. 2 tablice z widokami i przekrojami kościoła ewangelickiego; lit. Stüler i Loeillot wg rys. Wexa, 1865 r.; lit. tonowana; st. bdb., w dolnym lewym rogu ślady wilgoci; wym. 257x350 mm; *Evangelische Kirche zu Ottmachau*. **Cena: 200 zł**
439. **RACŁAWICE ŚLĄSKIE**. Schematy mostu kolejowego na Osoblodze; 1904; druk cz.-b.; st. bdb.; wym.: 447x290 mm; *Eisenbahnbrücke über die Hotzenplotz bei Deutsch-Rasselwitz in Oberschlesien*. **Cena: 80 zł**

Komplet ilustracji do wszystkich pozycji aukcyjnych dostępny pod adresem:

<https://onebid.pl/pl/auction/-/3887>



## WOJEWÓDZTWO PODKARPACKIE




443

440. **JAROSŁAW**. Zburzony kościół benedyktyński, pochodzi z: Kasimir, Luigi, *Galizien 1915. Ein Künstler-tagebuch*; wyd. Hugo Heller & Cie., Wiedeń 1915; chromolit. na bibule japońskiej; st. bdb., pas.-part.; wym. arkusza: 199x265 mm; *Iaroslau 16. Sept. 1915*. **Cena: 180 zł**
441. **KROSNO**. Panorama miasta; pochodzi z: Meissner, Daniel, *Thesaurus Philopoliticus*, wyd. Eberhard Kieser, Frankfurt nad Menem, 1621-1631; pod dolną ramką sentencje w jęz. łacińskim i niemieckim; miedz. cz.-b.; st. bdb., naprawione rozdarcie, pas.-part.; wym. 147x104 mm; *Crosno in Polen*. **Cena: 300 zł**
442. **NIELEPKOWICE** (pow. jarosławski). Drewniany kościół, pochodzi z: Kasimir, Luigi, *Galizien 1915...*; grafika datowana IX 1915; lit. tonowana na bibule japońskiej; st. bdb., pas.-part.; wym. lit.: ok. 175x215 mm; *Nielepkowice Sept. 1915*. **Cena: 180 zł**
443. **PRZEMYŚL**. Widok miasta od strony Sanu, pochodzi z: *Civitates Orbis Terrarum*, tom 6, edycja łacińska, oprac. G. Braun i F. Hogenberg, wyd. A. Hogenberg, 1618; na verso: *PRAEMISLIA*; miedz. kolor., st. bdb., marginesy lekko zażółcone, ślad złożenia; wym. płyty: ok. 490x350 mm; tyt. na falującej wstę-dze: *PREMISLIA CELEBRIS RVSSIAE CIVITAS*. **Bardzo efektowny widok. Cena: 4500 zł**
444. **PRZEMYŚL**. Bastion 9, pochodzi z: Kasimir, Luigi, *Galizien 1915...*; 1915; lit. cz.-b. na bibule japońskiej; st. bdb., pas.-part.; wym. arkusza: 203x265 mm; *Przemysl, Werk 9 13 okt. 1915*. **Cena: 180 zł**
445. **PRZEMYŚL**. Las przed bastionem, pochodzi z: Kasimir, Luigi, *Galizien 1915...*; 1915; lit. tonowana na bibule japońskiej; st. bdb., pas.-part.; wym. lit.: 173x210 mm; *Przemysl, Wald bei Werk [...] X, Okt. 1915*. **Cena: 180 zł**
446. **PRZEMYŚL**. Zniszczony most kolejowy, pochodzi z: Kasimir, Luigi, *Galizien 1915...*; 1915; lit. cz.-b. na bibule japońskiej; st. bdb., pas.-part.; wym. lit.: 148x200 mm; *Przemysl, 12 Sept. 1915*. **Cena: 180 zł**
447. **SIENIAWA**. Zniszczony kościół benedyktyński, pochodzi z: Kasimir, Luigi, *Galizien 1915...*; 1915; lit. cz.-b. na bibule japońskiej; st. bdb., pas.-part.; wym. arkusza: 203x263 mm; *Sieniawa [...] 14 Sept. 1915*. **Cena: 180 zł**



446



447



448

448. **WIETLIN.** Zburzony kościół, pochodzi z: Kasimir, Luigi, *Galizien 1915...*; 1915; lit. cz.-b. na bibule japońskiej; st. bdb., pas.-part.; wym. widoku: 170x194 mm; *Wietlin 5. Sept. 1915.* **Cena: 180 zł**

## WOJEWÓDZTWO POMORSKIE

### - Gdańsk -



449

449. **GDAŃSK.** Panorama miasta ze wzgórza Grodzisko, pochodzi z: *Civitates Orbis Terrarum*, tom II, wyd. Georg Braun i Frans Hogenberg, Kolonia 1575; sztafaż figuralny, herby Polski i Gdańska, kartusz z opisem; na verso tekst w jęz. francuskim: *Danzich*; miedz. kolor.; st. bdb., rama i szkło; wymiary widoku: 480x325 mm, wym. z ramą: 643x507 mm; *Dantzigt*; [*Dantiscum... G95/1*, ale inny tekst na verso, *Von Danzig...*]. **Cena: 2500 zł**
450. **GDAŃSK.** Widok miasta, pochodzi z *Kosmografii...* Sebastiana Münstera, ok. 1580 r., miedz. cz.-b.; poźółkły, poza tym st. bdb; wym. arkusza: 220x365 mm; *DANZICH.* **Cena: 200 zł**



451



452

451. **GDAŃSK.** Panorama miasta, z XVII w. pochodzi z: J.L. Gottfried, *Inventarium Sueciae...*, wyd. F. Hulsius, Frankfurt n. Menem 1632, miedz. kolor., na verso tekst niem.; st. bdb.; wym. ok. 145x83 mm; *Dantzig*. **Cena: 160 zł**
452. **GDAŃSK.** Panorama miasta od północnego zachodu, ze sztafażem figuralnym; pochodzi z: Meissner, Daniel, *Sciographia Cosmica* (w latach 1637-1638 dzieło publikowane pod tyt. *Thesaurus Philopoliticus*), napis: *nemo dicitur dominus, nisi antea servus fuerit*; tekst w jęz. łacińskim i niemieckim; miedz. cz.-b.; st. db., zabrudzenia na marginesach; wym.: 188x145 mm; *Dantzig in Preußen*; **RZADKIE. Cena: 300 zł**
453. **GDAŃSK.** Panorama miasta z Biskupiej Górki, wg panoramy Aegidiusa Dickmanna, wyd. przez Meriana ok. 1640 r.; miedz. kolor., po fachowej konserwacji, zdublowany, ślady złożeń; st. bdb.; wym. płyty: ok. 480x220 mm; tyt. podzielony herbem miasta: *Dantiscum. Dantzig*; [*Dantiscum... G101/1*]. **Cena: 700 zł**
454. **GDAŃSK.** Schematyczny plan Gdańska z mapą Żuław Wiślanych; oprac. dla armii szwedzkiej przez J. H. Svarta (= O. J. Gotho) w okresie wojny trzydziestoletniej, wyd. J. Janssonius, Amsterdam 1641; orientacja wschodnia; miedz. kolor.; st. bdb., pas.-part., złożenie atlasowe, papier zażółcony; wym. płyty: 488x415 mm; *Tractuum Borussiae, circa Gedanum et Elbingam...*; [*Imago Poloniae... K102/1, Dantiscum... G81/1, Kartografia... 138*]. **Cena: 800 zł**



455

455. **GDAŃSK.** Panorama miasta z Biskupiej Górki, ryt. P.H. Schut, wyd. N. Visscher, Amsterdam, ok. 1650 r.; sztafaż figuralny; miedz. kolor.; st. bdb.; wym. arkusza ok. 395x300 mm; *DANTZIG*. **Cena: 650 zł**
456. **GDAŃSK.** Brama Nowego Miasta, z G.R. Curicke, *Der Stadt Dantzig...*, G. Janssonius, Amsterdam-Gdańsk 1688; miedz. kolor.; st. db., arkusz zabrudzony i poplamiony; wym. ok. 190x305 mm; *New Stadtsche oder Werderische Thor*. **Cena: 200 zł**

457. **GDAŃSK.** Dwór Bractwa św. Jerzego i Złota Brama; na verso Brama Wysoka (Wyżynna) i Wieża Więzienna; z: G. R. Curicke, *Der Stadt Dantzig...*, G. Janssonius 1688; **pochodzi ze zbioru Lessera Giedzińskiego (widoczna pieczęć własnościowa), związanego z Gdańskiem kupca i kolekcjonera dzieł sztuki;** miedz. kolor.; st. bdb., uzupełnione ubytki papieru na marginesach; wym. płyty: 166x184 i 174x137 mm; *Die Halle darunter der Schiesgarten. Langegassen...*; [Gdańsk... 3]. **Cena: 300 zł**
458. **GDAŃSK.** Kaplica Królewska, z: G. R. Curicke, *Der Stadt Dantzig...*, G. Janssonius 1688; miedz. cz.-b.; wym. ok. 190x310 mm; *Die Niewe Capelle.* **Cena: 120 zł**



459



460



462

459. **GDAŃSK.** Kościół św. Katarzyny, z: G. R. Curicke, *Der Stadt Dantzig...*, G. Janssonius 1688, miedz. cz.-b., naklejony na arkusz papieru (wym. arkusza: ok. 310x440 mm); st. bdb.; *S. Catharinen.* **Cena: 200 zł**
460. **GDAŃSK.** Miejskie więzienie, z: G. R. Curicke, *Der Stadt Dantzig ...*, G. Janssonius 1688; miedz. cz.-b.; wym. ok. 190x310 mm; *Der Stock oder Gefangenhau.* **Cena: 200 zł**
461. **GDAŃSK.** Ratusz Staromiejski, z: G. R. Curicke, *Der Stadt Dantzig...*, G. Janssonius 1688; miedz. cz.-b.; wym. 190x265 mm; *Das alt Stadtische Rathhaus;* [Gdańsk... 35]. **Cena: 240 zł**
462. **GDAŃSK.** Wielki Młyn, z: G. R. Curicke, *Der Stadt Dantzig ...*, G. Janssonius 1688; miedz. kolor.; st. bdb., delikatne zardzewienia i zażółcenia, pas.-part.; wym. płyty: 173x134 mm; *die Grosse Muhle.* **Cena: 240 zł**



463

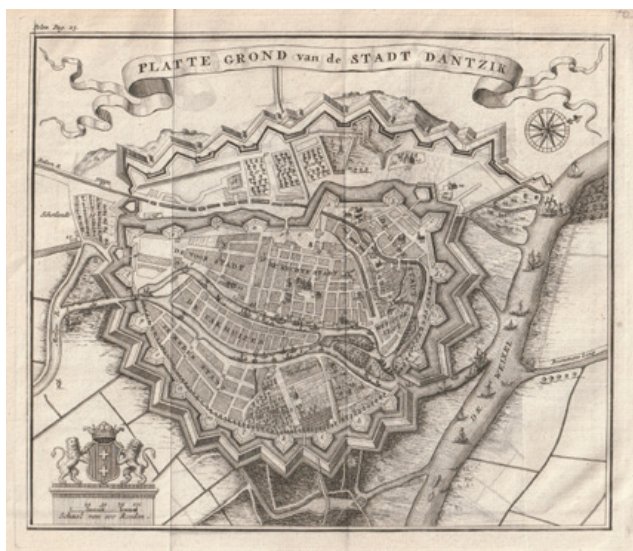


465

463. **GDAŃSK.** Plan przedstawiający Polskiego Haka z 1659, ryt. E. Dahlberg, pochodzi z dzieła: S. Pufen-dorf, *De Rebus a Carolo Gustavo...*, 1696; miedz. kolor.; st. bdb., ślady złożenia, zażółcenia marginesów; wym. arkusza; ok. 395x350 mm; *Geometrica Delineatio Munitiois DANTZIGER HOEFT...* **Cena: 250 zł**
464. **GDAŃSK.** Panorama miasta od południa; ryt. i wyd. G. Bodenehr II, Augsburg, ok. 1720; na marginesach opis; miedz. kolor.; st. bdb., po konserwacji; wym.: 423x195 mm; *DANTZIG...*; [por. *Dantiscum...* G105/5]. **Cena: 500 zł**
465. **GDAŃSK.** Mapa Żuław z 1657 r., planem umocnień Twierdzy Wisłoujście, Gdańskiej Głowy, Tczewa i Malborka; wyd. G. Bodenehr, pochodzi z: *Force d'Europe...*, Augsburg 1720-1740; miedz. kolor., odbity na 2 arkuszach; st. bdb., drobne zabrudzenia; wym. arkusza: ok. 390x185 mm; *Eigentliche Abbildung wie A° 1657. den 27. Febr. die Schweden den Weixel...*; [Von Danzig... 81]. **Cena: 400 zł**

466. **GDAŃSK.** Plan Gdańska i mapa najbliższej okolicy z ujściem Wisły; ryt. i wyd. G. Bodenehr II, pochodzi z: *Force d'Europe...*, Augsburg 1720-1740; miedz. kolor., odbity na 2 arkuszach; st. bdb., papier lekko zażółcony; wym. 345x162 mm; *Der WEIXELSTROOM von DANZIG...* [*Dantiscum...* G105/4]. **Cena: 400 zł**
467. **GDAŃSK, SOPOT.** Plan Gdańska i okolicy podczas oblężenia miasta w 1734, podczas polskiej wojny sukcesyjnej, wyd. Spadkobierców Homanna, 1734; przedstawiono okoliczne miejscowości, m.in. płożący Sopot, panorama ostrzeliwanego Gdańska oraz sceny z życia obozowego; miedz. kolor., st. bdb., ślad złożenia; wym. arkusza: ok. 578x480 mm; *Das belagerte DANZIG (...), von 20. Mart. aber, biss zu der den 7.ten Jul. erfolgten Ubergabe, förmlich belagert worden.* **Cena: 2700 zł**

468



474



468. **GDAŃSK.** Plan Gdańska w 1734 r.; pochodzi z: T. Salmon, *Hedendaagsche Historie, of tegenwoordige...*, wyd. I. Tirion, Amsterdam 1734; miedz. cz.-b.; ślady złożenia, poza tym st. bdb.; wym. 230x200 mm; *Platte grond van de stad Dantzik*; [*Dantiscum...* G105/2]. **Cena: 200 zł**
469. **GDAŃSK.** Plan Gdańska; wyd. M. Seutter i J. M. Probst, Augsburg, po 1758; jedno z bardziej efektywnych przedstawień Gdańska; miedz. kolor.; st. db., obcięty dolny margines z panoramą miasta, plamki, złożenie atlasowe; wym. ok. 603x408 mm; tyt. dwujęzyczny, w kartuszu w formie cokołu: *DANTISCUM s. Gedanum Celeberrimum...*; / *DANTZIG eine berühmte...* **Cena: 900 zł**
470. **GDAŃSK.** Gdańsk i okolica w okresie blokady pruskiej w 1783 r., ujście Wisły (obejmuje tereny po Tczew); pokazano rozmieszczenie oddziałów gen. mjr. A. D. G. von Egloffsteina; anonim, ok. 1790; miedz. kolor.; st. bdb., ślad złożenia, w poprzek ślad przegięcia; wym. płyty: ok. 255x180 mm; *Plan der Bloquade von Danzig unter Comando des Koenigl: Preuss...*; **RZADKIE! Cena: 450 zł**
471. **GDAŃSK.** Widok miasta, lit. Droesse, ok. 1820; lit. kolor.; st. bdb., naklejone na sztywny papier; wym. całości ok. 255x220 mm; 413. *Danzig*; [*Von Danzig...* 72]. **Cena: 120 zł**
472. **GDAŃSK.** Ratusz i fragment Długiego Targu, anonim, ok. 1830; lit. kolor., podklejony sztywnym papierem; st. bdb., w treści niewielkie rdzawe plamki; wym. widoku: 100x140 mm; *Der lange Markt in Danzig.* **Cena: 120 zł**
473. **GDAŃSK.** Długi Targ, pochodzi z *Borussia...*, lit. kolor.; st. bdb.; wym. 140x180 mm; *Der Lange- oder Längemarkt in Danzig.* **Cena: 160 zł**
474. **GDAŃSK.** Dwór Artusa – wnętrze, pochodzi z *Borussia...*, lit. kolor.; st. bdb.; wym. 128x166 mm; *Der Börsensaal im Artus-Hof zu Danzig.* **Cena: 120 zł**
475. **GDAŃSK.** Wejście do portu gdańskiego – widok ze wschodniego falochronu, rys. A. Juchanowitz, lit. F. Bills, Królewiec 1838, wyd. W. Devrient, Gdańsk, ok. 1840; lit. kolor.; st. bdb., pas.-part., pod. tyt. odręczna notatka; wym. z pas.-part. ok. 358x318 mm; *Die Einfahrt in den Danziger Hafen von der östlichen Moole aus gesehen*; **RZADKIE! Cena: 200 zł**
476. **GDAŃSK.** Wielka Zbrojownia od ulicy Kołodziejkiej, ryt. C. Heath według rys. J. H. Vickersa, pochodzi z: *Meyer's Universum*, 1839; stal. kolor., pas.-part.; st. bdb.; wym. z pas.-part. ok. 238x298 mm; *DANZIG*; [*Von Danzig...* 57, *Dantiscum...* G117/2]. **Cena: 160 zł**

477. **GDAŃSK.** Ratusz Głównego Miasta, rys. Nicolas Marie Joseph Chapuy, lit. Arnout, pochodzi z: *Le Moyen-Age Monumental et Archéologique...*, wyd. A. Hauser, Paryż 1840-1843, druk Lemercier, Benard et Ce.; lit. kolor.; st. bdb.; wym. widoku: 215x305 mm; *Hôtel de Ville, de Danzig*. **Cena: 240 zł**
478. **GDAŃSK.** Giełda w Dworze Artusa, lit. A. Richter, ok. 1840; lit. kolor., podklejony sztywnym papierem; drobne rdzawe plamki, poza tym st. bdb.; wym. całości ok. 220x250 mm; 1034. *Arturshof in Danzig*. **Cena: 100 zł**
479. **GDAŃSK.** Targ Węglowy z Teatrem Miejskim i Wielką Zbrojownią, anonim, ok. 1840; stal. kolor., st. bdb.; wym. arkusza: ok. 195x130 mm; *DER KOHLENMARKT mit dem SCHAUSPIELHAUSE in DANZIG*. **BARDZO RZADKIE. Cena: 420 zł**
480. **GDAŃSK.** Ulica Długa z widokiem na wieżę ratusza, ryt. A. H. Payne według rys. B. Petersa, pochodzi z: T. von Kolbe, W. Cornelius, *Wanderungen...*, 1841; stal. kolor.; st. bdb., pas.-part.; wym. z pas.-part. Ok. 258x345 mm; *DIE LANGGASSE IN DANZIG...*; [Von Danzig... 62]. **Cena: 100 zł**
481. **GDAŃSK.** Plan Gdańska z czasów napoleońskich, oraz mapa okolicy z ujściem Wisły i Twierdzą Wisłoujście, oprac. A. H. Dufour, lit. C. Dyonnet, L. A. Thiers, *Histoire du Consulat et de l'Empire*, Paryż 1845-1862; orientacja wschodnia; stal. kolor.; st. bdb.; wym. ok. 440x275 mm; tyt. nad górną ramką: *PLAN DE LA VILLE DE DANTZIG...* **Cena: 300 zł**



482



486

482. **GDAŃSK.** Widok miasta; rys. Wüsteneck, lit. F. Sala & Co., Berlin, ok. 1850; lit. kolor.; st. bdb., po konserwacji; wym. 360x258 mm; *Danzig*; **RZADKI WIDOK! Cena: 800 zł**
483. **GDAŃSK.** Kościół św. Mikołaja oo dominikanów, rys. i lit. J. Greth, z teki *Danziger Bauwerke*, wyd. T. Bertling, Gdańsk 1857; lit. tonowana; st. bdb.; wym. ok. 225x310 mm. *DIE ST. NICOLAI [DOMINIKANER] KIRCHE*. **Cena: 150 zł**
484. **GDAŃSK.** Kościół św. Piotra i Pawła, rys. i lit. J. Greth, Gdańsk 1857; lit. tonowana; st. bdb., delikatne zażółcenia marginesów i odręczne dopiski na górze i dole arkusza; wym. ok. 238x330 mm. *DIE KIRCHE ZU ST. PETER UND PAUL*. **Cena: 150 zł**
485. **GDAŃSK.** Wnętrze Bazyliki Mariackiej, rys. i lit. Julius Greth, Gdańsk 1857; lit. tonowana; st. bdb.; wym. widoku: 176x238 mm; *DIE ST MARIENKIRCHE IN DANZIG. innere Ansicht*. **Cena: 140 zł**
486. **GDAŃSK.** Wnętrze restauracji Rathswinkel, lit. J. Greth, Gdańsk 1857; lit. tonowana; st. bdb., delikatne zażółcenia marginesów; wym. ok. 300x223 mm; *DER RATHSWEINKELLER IN DANZIG*. **Cena: 180 zł**
487. **GDAŃSK.** Stary i nowy sąd miejski, rys. i lit. J. Greth, Gdańsk 1857; lit. tonowana; st. bdb.; wym. ok. 320x225 mm; *DAS NEUE UND ALTE STADTGERICHT IN DANZIG*. **Cena: 150 zł**
488. **GDAŃSK.** Plan Gdańska w 1863 r., pochodzi z: Baedeker, Karl, *L'Allemagne...*, 1863; lit. cz.-b.; st. bdb., ślad przegięcia, zażółcenia krawędzi; wym.: 113x83 mm; *DANZIG*. **Cena: 80 zł**
489. **GDAŃSK.** Wyspa Spichrzów, anonim, ok. 1870; drzew. szt., ręcznie kolor.; st. bdb.; wym. widoku: 160x105 mm; tyt. odręcznie w dole: *Dantzig*. **Cena: 60 zł**

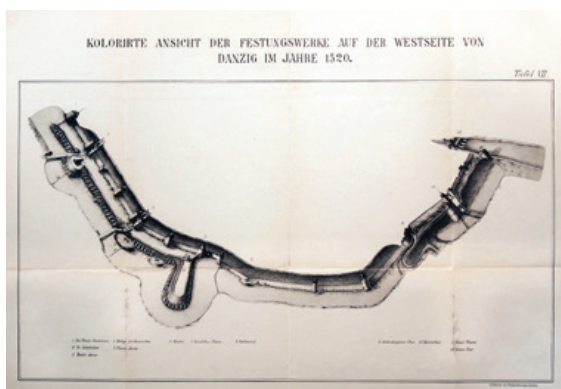


490



494

490. **GDAŃSK.** Widoki miasta w 9 sekcjach, według rys. Gottloba Theuerkaufa, ok. 1870: 1) ul. Mariacką z Bazyliką Mariacką – *Die Frauengasse...*; 2) Długie Pobrzeże – *Die Lange Brücke*; 3) widok miasta z Biskupiej Górki – *Ansicht vom Bischofsberge aus*; 4) Długi Targ z ratuszem – *Der lange Markt...*; 5) Plac Dominikański z kościołem św. Katarzyny i Basztą Dominikańską (nazywaną *Kiek in de Kök*, czyli *patrz do kuchni*, ponieważ z najwyższego piętra baszty można było obserwować kuchnię klasztoru dominikanów) – *St. Katharinenkirche. / Dominikanerplatz. / Kiek in die Kök*; 6) Brama Mariacka i Dom Towarzystwa Przyrodniczego – *Das Frauenthor...*; 7) Brama Wysoka – *Das hohe Thor*; 8) Żuraw – *Das Krahnthor*; 9) Targ Węglowy z Teatrem Miejskim i Wielką Zbrojownią – *Der Kohelmarkt. / Das Theater...*; drzew. szt. kolor., podklejony sztywnym papierem; st. bdb., lekkie zabrudzenia i zażółcenia marginesów; wym. arkusza: 558x368 mm; *Danzig*. **Cena: 300 zł**
491. **GDAŃSK.** Gmach Bazyliki Mariackiej i przekrój budynku, rys. C. Schultz, ryt. J. Poppel, T. O. Weigel, 1874; lit. cz.-b.; st. bdb.; wym. ok. 238x315 mm. *DIE ST. MARIENKIRCHE IN DANZIG 1343-1502*. **Cena: 100 zł**
492. **GDAŃSK.** Część Długiego Targu z Ratuszem Głównego Miasta, Dworem Artusa i Bazyliką Mariacką; lit. i druk. w zakładzie L. Kempner & Co, Hamburg, 1880; chromolit.; naklejona na arkusz sztywnego papieru, na górze ślad po rozdarciu, st. bdb., lekko zażółcone krawędzie, podniszczone narożniki; wym. z całości: ok. 460x365 mm; *Danzig*. **Cena: 180 zł**
493. **GDAŃSK.** Plan Gdańska ok. 1880 r.; na verso wykaz ulic, z prawej str. wykaz obiektów: *Erklärung / zum / Plan von Danzig*; z *Woerl's Reisehandbücher*, ok. 1880; skala 1 : 12 500; chromolit.; st. db., złożenia, lekkie zagniecenia, odręczne notki i oznaczenia niebieską kredką, naddarcia; wym. planu: 188x240 mm; *DANZIG*. **Cena: 80 zł**
494. **GDAŃSK.** Targ nad Motławą, rys. Gustav Schönleber, ok. 1880; drzew. szt. kolor., st. bdb., pas.-part., zagięcie lewego górnego rogu pas.-part.; wym. z pas.-part.: ok. 360x270 mm. *Markt an der Mottlau*. **Cena: 200 zł**
495. **GDAŃSK.** Plan Gdańska z Twierdzą Wisłoujście i Westerplatte; lit. z: V. A. Malte-Brun, *L'Allemagne Illustrée*, ok. 1880; chromolit.; st. bdb., ślad złożenia, drobne rozdarcia brzegów; wym. arkusza: ok. 390x280 mm; *DANTZIG ET SES ENVIRONS*. **Cena: 120 zł**
496. **GDAŃSK.** Widok miasta z Biskupiej Górki,... Otto Spamer, 1886; drzew. szt. kolor.; st. bdb.; wym. 178x107 mm; *Danzig vom Bischofsberge gesehen*. **Cena: 100 zł**
497. **GDAŃSK.** Gmach Sejmu Prus Zachodnich, zaprojektowany przez H. Endego i W. Böckmanna – 2 arkusze przedstawiające plany i przekroje budynku; lit. J. G. Riegel i Walther, *Zeitschrift für Bauwesen*, 1887; lit. cz.-b.; st. db., liczne rdzawe plamki; wym. arkuszy: 444x290 mm; *Landeshaus der Provinz Westpreussen in Danzig*. **Cena: 150 zł**
498. **GDAŃSK.** Gmach Nadprezydium Prowincji Zachodniopruskiej i Regencji Gdańskiej, zaprojektowany przez K. F. Endella – 2 arkusze przedstawiające widok ogólny, plany i przekroje, pochodzi z: *Zeitschrift für Bauwesen*, 1889; lit. cz.-b.; st. bdb., rdzawe plamki; wym. arkuszy: ok. 446x288 mm; *Königl. Oberpräsidial – u. Regierungs-Gebäude in Danzig*. **Cena: 150 zł**
499. **GDAŃSK.** Plan Gdańska z 1450 r.; pochodzi z: G. Köhler, *Geschichte Der Festungen Danzig...* 1893; na verso szyldzik i pieczęć; lit. dwubarwna (kolorem oznaczono rzeki i kanały); st. bdb., ślady złożenia, naddarcia krawędzi; wym. planu: 357x283 mm; *Danzig am Ende der Ordensherrzschaft*. **Cena: 140 zł**



500



502

500. **GDAŃSK.** Plan zachodnich obwałowań miejskich z 1520 r.; z: G. Köhler, *Geschichte Der Festungen Danzig...* 1893; na verso szyldzik i pieczęć; światłodruk cz.-b.; st. bdb., ślady złożeń, nieznaczne zażółcenia; wym. planu: 437x244 mm; *KOLORIRTE ANSICHT DER FESTUNGSWERKE AUF DER WESTSEITE VON DANZIG IM JAHRE 1520.* **Cena: 120 zł**
501. **GDAŃSK.** Plan Gdańska z 1520 r.; z: G. Köhler, *Geschichte Der Festungen Danzig...* 1893; na verso szyldzik i pieczęć; światłodruk dwubarwny (kolorem oznaczono rzeki i kanały); st. bdb., ślady złożeń; wym. planu: 353x281 mm; *DANZIG im Jahre 1520.* **Cena: 150 zł**
502. **GDAŃSK.** Plan oblężenia Gdańska z 1734 r. i najbliższej okolicy; ramka z planem Twierdzy Wisłoujście; z: G. Köhler, *Geschichte Der Festungen Danzig...* 1893; na verso szyldzik i pieczęć; na bocznych marginesach legenda; światłodruk dwubarwny (kolorem oznaczono zbiorniki wodne); st. bdb., ślady złożeń; wym. planu: 425x247 mm; *PLAN DER BELAGERUNG VON DANZIG 1734.* **Cena: 150 zł**
503. **GDAŃSK.** Plan obwarowań gdańskich z 1660 r. Twierdzą Wisłoujście; z: G. Köhler, *Geschichte Der Festungen Danzig...* 1893; na verso szyldzik i pieczęć; światłodruk kolor. (kolorem oznaczono rzeki, kanały i umocnienia); st. bdb., ślady złożeń, urwany dolny lewy narożnik; wym. planu: 412x247 mm; *DANZIG im Jahre 1660. Armirung gegen Schweden.* **Cena: 150 zł**
504. **GDAŃSK.** Plany prac (wzmacnianie obwałowań), prowadzonych w miesiącach zimowych 1806/1807 podczas wojen napoleońskich na północy Gdańska i w Twierdzy Wisłoujście; zaznaczono Westerplatte; z: G. Köhler, *Geschichte Der Festungen Danzig...* 1893; na verso szyldzik i pieczęć; lit. dwubarwna (kolorem oznaczono zbiorniki wodne), odbita na 2 płytach (wzdłuż łączenia przycięta część planu, łącznie z tyt.); st. db., ślady złożeń, lekkie naddarcia na złożeniach; wym. planu: 523x300 mm; *Die zu Danzig in den Wintermonaten 1[80]6/7 ausgeführten Armirungsarbeiten.* **Cena: 200 zł**
505. **GDAŃSK.** Plany zamku krzyżackiego – 3 ramki z planem pozostałości zamku według stanu z 1600 r., planem miasta w XIX w. i rekonstrukcją zamku; z: G. Köhler, *Geschichte Der Festungen Danzig...* 1893; na verso szyldzik i pieczęć; lit. kolor. (kolorem oznaczono rzeki, kanały i zarys zamku); st. bdb., ślady złożeń, nieznaczne zagniecenia, krawędzie lekko zażółcone i ponaddzierane; wym. arkusza: 575x458 mm; *Die Ordensburg zu Danzig.* **Cena: 200 zł**
506. **GDAŃSK.** Wisłoujście – plan twierdzy z lat 1563, 1577, 1585, 1626, 1633, 1639, 1652, 1673; z: G. Köhler, *Geschichte Der Festungen Danzig...* 1893; na verso szyldzik i pieczęć; lit. dwubarwna (kolorem oznaczono rzeki i fosy); st. bdb., ślady złożeń, lekkie naddarcia na złożeniach; wym. planu: 504x358 mm; *Weichselmünde 1563-1700.* **Cena: 200 zł**
507. **GDAŃSK.** Widok Staromiejskiej uliczki, wykon. Maurice Berg, (1865-1920), ok. 1893; akf. cz.-b.; drobne zabrudzenia i rdzawe plamki na marginesach arkusza, poza tym st. bdb.; wym. ok. 150x203 mm; tyt. ołówkiem w dole: *Danzig.* **Cena: 180 zł**
508. **GDAŃSK.** Żuraw, ok. 1920; w dole odręczna sygn. autora (M. Berg); akwf.; st. bdb., pas.-part.; wym. z pas-part. ok. 235x300 mm. **Cena: 150 zł**
509. **GDAŃSK.** Plan Gdańska w 1902 r., pochodzi z: K. Baedeker, *Mittel- und Nord-Deutschland*, 1902; skala 1: 12 500; chromolit.; st. bdb., ślad złożenia, na krawędziach niewielkie ślady klejenia; wym. 145x196 mm; *DANZIG.* **Cena: 100 zł**
510. **GDAŃSK.** Widok Żurawia autor A. Bendrat, 1905, akwaforta cz.-b.; st. bdb; wym. arkusza ok.: 340x235 mm; bez tyt. **Cena: 180 zł**





507



508

511. **GDAŃSK-WRZESZCZ.** Plan miasta z zaznaczonymi zachowanymi fortami miejskimi: 1) Bastion św. Gertrudy; 2) Bastion Żubr ; 3) Bastion Wilk; 4) Bastion Wyskok; 5) Bastion Niedźwiedź; 6) Bastion Królik; z planem Wrzeszcza; na verso mapa Pomorza Gdańskiego z Gdynią, Sopotem, Gdańskiem, Tczewem, Malborkiem i Elblągiem; wyd. Pharus, 1908; druk. cz.-b.; st. bdb., wielokrotne złożenia, w prawym górnym rogu nieaktualna pieczęćka własnościowa i odręczny dopisek; wym. ok. 650x460 mm; PHARUS-PLAN DANZIG...; / LANGFUHR. **Cena: 180 zł**
512. **GDAŃSK.** Plan Gdańska w 1911 r.; na plan naniesiono projekt przedłużenia ulicy Angielska Grobla (*Englischer Damm*); alfabetyczny wykaz ulic; wyd. A. W. Kafemann, Gdańsk 1911, lit. i odbił R. Gorschalky; skala 1 : 10 000; chromolit.; st. bdb., ślady złożzeń; wym. 275x340 mm; *Plan von Danzig*. **Cena: 100 zł**
513. **GDAŃSK.** Żuraw zimą, ok. 1920, monogram: *ArloWE*, poniżej odręczna sygn. autora; lit. cz.-b.; st. db. na dole lewego brzegu ślad zalania, zagięty lewy róg na dole; wym. arkusza: ok. 298x378 mm; ciekawy sztafaż. **Cena: 180 zł**
514. **GDAŃSK.** Bazylika Mariacka, ok. 1920; w dole odręczny monogram (*ET.*); lit. cz.-b.; st. db; wym. płyty: ok. 200x100 mm; *ST. MARIEN*. **Cena: 100 zł**
515. **GDAŃSK.** Długie Pobrzeże z Żurawiem, ok. 1920, w dole odręczna sygn. autora (Paul Kreisel ur. 1891, zm. 1982); akwf. cz.-b.; st. db., na górze zagięty lewy róg; wym. płyty: ok. 160x225 mm. **Cena: 150 zł**
516. **GDAŃSK.** Długie Pobrzeże z Żurawiem, B. Hellingrath, nakł. 125 sztuk, ok. 1920; w dole (na płycie) sygn. autora; akwf. sepia; st. bdb., delikatne rdzawe ślady, na górnym marginesie ślad kornika; wym. płyty: 220x160 mm; *Langebriücke mit Krantor*. **Cena: 180 zł**
517. **GDAŃSK.** Ratusz Głównego Miasta i Dwór Artusa, B. Hellingrath, nakł. 125 sztuk, ok. 1920; w dole (na płycie) sygn. autora; akwf. sepia; st. bdb., delikatne rdzawe ślady, na prawym marginesie ślad kornika; wym. płyty: 160x220 mm; *Langermarkt mit Rathaus*. **Cena: 180 zł**
518. **GDAŃSK.** Ulica Piwna z Bazyliką Mariacką, B. Hellingrath, wyd. w nakładzie 125 sztuk, ok. 1920; w dole (na płycie) sygn. autora; akwf. sepia; st. bdb., delikatne rdzawe ślady, na prawym marginesie ślad kornika; wym. płyty: ok. 155x210 mm; *Jopengasse mit St. Marien*. **Cena: 180 zł**
519. **GDAŃSK.** Kościół św. Bartłomieja (dziś konkatedra grekokatolicka), rys. i ryt. Johann Carl Schultz, pochodzi z teki: *Das malerische Danzig um 1850*, wyd. w nakładzie 500 sztuk, Gdańsk, wznowienie z 1921, na płycie łączone inicjały ICS i data 1855; akwf. cz.-b.; st. bdb.; wym. płyty: 237x328 mm; *ST. BARTHOLOMÄI*. **Cena: 240 zł**
520. **GDAŃSK.** Przedproża przy ulicy Korzennej; rys. i ryt. J.C. Schultz, pochodzi z teki: *Das malerische Danzig um 1850*, wyd. w nakładzie 500 sztuk, Gdańsk, wznowienie z 1921, inicjały ICS, sygn. autora i data 1867; akwf. cz.-b.; st. bdb., na marginesach plamki; wym. płyty: 326x296 mm; *BEISCHLAG*. **Cena: 300 zł**  
(Ilustracja patrz następna strona)



520




521

521. **GDAŃSK.** Długie Pobrzeże z Żurawiem i Bazyliką Mariacką w tle; rys. i ryt. A. Brück, ok. 1925; w dole odręczna sygn. autora; akwf. sepia; st. bdb., pas.-part.; wym. płyty: 140x100 mm; tyt. ołówkiem w dole: *Danzig*. **Cena: 140 zł**
522. **GDAŃSK.** Długie Pobrzeże z Żurawiem, ok. 1930, w dole odręczna sygn. autora (K. Maue?); linoryt; st. bdb.; wym.: ok. 230x325 mm. **Cena: 120 zł**
523. **GDAŃSK.** Plan Gdańska według stanu z 1720 r.; międzywojenna rekonstrukcja planu miasta; pochodzi z: O. Kloepfel, *Stadtbild von Danzig...*, wyd. A.W. Kafemann, Gdańsk 1937; druk dwubarwny; st. bdb., ślad złożenia, na lewym marginesie odręczne notatki ołówkiem; wym. planu: 256x200 mm; tyt. pod dolną ramką: *Der Stadtplan von Danzig – kurz nach 1700*. **Cena: 80 zł**
524. **GDAŃSK.** Plan Gdańska w 1937 r., na który nałożono przebieg średniowiecznej fosy; pochodzi z: O. Kloepfel, *Stadtbild von Danzig...*, wyd. A. W. Kafemann, Gdańsk 1937; druk dwubarwny; st. bdb., ślad złożenia; wym. planu: 300x199 mm; tyt. pod dolną ramką: *Die mittelalterlichen Befestigungsanlagen – eingetragen in einen modernen Stadtplan*. **Cena: 80 zł**
525. **GDAŃSK.** Plan Gdańska w 1954 r.; pochodzi z: W. Stephan, *Danzig. Gründung und Straßennamen*, Marburg 1954; druk cz.-b.; st. bdb., ślady złożenia, minimalny ubytek papieru w dolnym lewym rogu; wym. planu: 282x363 mm; *Danzig*. **Cena: 60 zł**
526. **OLIWA.** Ogólny widok miasta; ryt. F. C. Lewis według projektu R. Johnstona, pochodzi z *Travels through part of the Russian Empire and the country of Poland; along the southern shores of the Baltic*, wyd. J. J. Stockdale, Londyn 1815; akwatinta kolor.; st. db., rdzawe plamki i zażółcenia; wym. ok. 268x205 mm; *MONASTERY of OLIVA*. **Cena: 180 zł**
527. **OLIWA.** Widok ogólny na zespół klasztorny w Oliwie, ryt. H. Winkles według rys. B. Petersa, pochodzi z: T. von Kolbe, W. Cornelius, *Wanderungen...* 1841; stal. kolor.; st. bdb., pas.-part.; wym. całości: ok. 300x240 mm; *KLOSTER OLIVA BEI DANZIG*. **Cena: 120 zł**



528



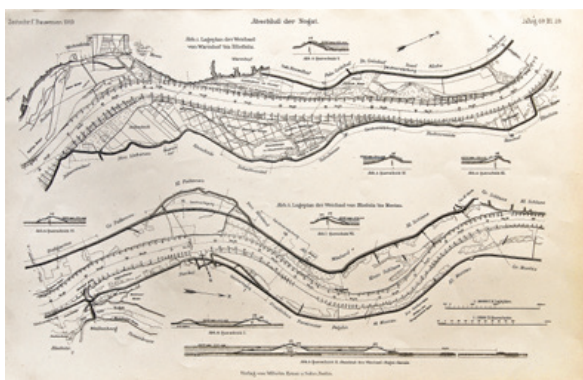
529

528. **OLIWA.** Widok ogólny na zespół klasztorny w Oliwie, rys. i lit. C. A. Mann, odbito w Zakładzie Litograficznym C. G. Kantera, Kwidzyn 1855; lit. kolor., st. bdb.; wym. arkusza: ok. 250x170 mm; *KLOSTER OLIVA bei DANZIG*. **Cena: 180 zł**

529. **OLIWA.** Widok ogólny na zespół klasztorny w Oliwie, anonim, II poł. XIX w.; drzew. szt. kolor., podklejony papierem; st. bdb.; wym. widoku: 103x73 mm; *Kloster Oliva bei Danzig, Ort des Friedensschlusses am 3. Mai 1660.* **Cena: 100 zł**

- Inne miejscowości -

530. **GNIEW, BRODNICA.** Panoramy miast z czasów potopu szwedzkiego na wspólnym arkuszu: w górze Gniew – *Ichnographia Oppidi MEVAE...*; w dole Brodnica; E. Dahlbergh, Norymberga 1697; ryt. Francois de Lapointe; miedz. cz.-b.; st. bdb., nieznaczne zażółcenia i małe naddarcia krawędzi; wym. płyty: 325x260 mm. **Cena: 300 zł**
531. **GNIEW.** Panorama miasta, lit., rys. G. A. Mann, druk. O. Grote, wyd. C. G. Kanter, Kwidzyn 1856; lit. tonowana; st. bdb., przycięty dolny margines; wym. ok. 228x143 mm; MEWE. **Cena: 150 zł**



532



534

532. **GNIEW, BENOWO, BIAŁA GÓRA, MAŁOWY WIELKIE, TCZEW, LISEWO MALBORSKIE.** Regulacja biegu Wisły i Nogatu – 2 arkusze przedstawiające bieg Wisły na odcinku Gniew-Benowo i Biała Góra-Małowy Wielkie z przekrojami oraz plany poszerzenia mostu na Wiśle z Tczewa do Lisewa Malborskiego oraz Cypel Małowski; pochodzi z: *Zeitschrift für Bauwesen*, 1919; druk cz.-b.; st. bdb., minimalne naddarcie; wym. arkuszy: 440x286 i 591x282 mm; *Abschluss der Nogat.* **Cena: 200 zł**
533. **KRYNICA MORSKA.** Widok ogólny w stronę Zalewu Wiślanego; ryt. A. Closs, rys. H. Penner, ok. 1880; drzew. szt. kolor., podklejony sztywnym papierem; st. bdb.; wym. 190x122 mm; *Kahlberg.* **Cena: 120 zł**
534. **KWIDZYN.** Panorama miasta z zamkiem, pochodzi z *Borussia...*, lit. kolor.; st. bdb.; lekkie zabrudzenia marginesów; wym. 202x131 mm; *Marienwerder.* **Cena: 150 zł**
535. **KWIDZYN.** Panorama miasta, anonim ok. 1840, lit. kolor.; drobne zabrudzenia i uszkodzenia, poza tym st. bdb.; wym. ok. 225x190 mm; *Ansicht von Marienwerder.* **Cena: 180 zł**



536



537

536. **MALBORK.** Panorama miasta z zamkiem, rys. i ryt. F. Frick, pochodzi z: Frick, Friedrich, *Stadt und Schloss Marienburg in Preussen*, Berlin 1799; widok i tyt. w owalu; akwatinta sepia, st. bdb., z lewej str. ślady wilgoci, rdzawe plamki; wymiary: 500x364 mm; *STADT UND SCHLOSS / MARIENBURG / IN PREUSSEN.* **Cena: 600 zł**

537. **MALBORK.** Widoki zamku w 5 sekcjach: 1) brama prowadząca na zamek średni – *Eingang zum mittleren Schlosse*; 2) jeden z korytarzy – *Korridor in der ersten Keller Etage*; 3) sala z kolumnami – *Saal in der zweiten Keller Etage*; 4) Baszty Mostowe – *Das Wasser-Thor*; 5) Baszta Maślankowa – *Der Buttermilchsthurm*; rys. F. Frick (widoki 1, 2, 4 i 5) oraz Friedrich Gilly (widok 3), pochodzi z: Frick, Friedrich, *Stadt und Schloss Marienburg...* 1799; akwatinta sepia, st. bdb., z lewej str. i w dole ślady wilgoci, rdzawe plamki; wymiary: 523x375 mm; [*Zamek Malborski...* 30, 37, 38]. **Cena: 800 zł**  
(Ilustracja patrz poprzednia strona)
538. **MALBORK.** Ratusz, pochodzi z *Borussia...*, lit. kolor.; st. bdb.; wym. 186x128 mm; *Das Rathhaus zu Marienburg*. **Cena: 120 zł**
539. **MALBORK.** Zamek Średni, pochodzi z *Borussia...*, lit. kolor.; st. bdb.; wym. 173x118 mm; *Schloss Marienburg*. **Cena: 100 zł**
540. **MALBORK.** Zamek widziany od str. Nogatu, pochodzi z *Borussia...*, lit. kolor.; st. bdb.; wym. 179x120 mm; *Marienburg*. **Cena: 120 zł**
541. **MALBORK.** Ratusz, lit. A. Richter, ok. 1840; lit. kolor.; st. bdb., delikatne zażółcenia marginesów; wym. widoku: 162x129 mm; 1033. *Das Stadt-Haus, / in Marienburg*. **Cena: 120 zł**



542



543

542. **MALBORK.** Letni refektarz na Zamku Średnim, według obrazu prof. J. C. Schultza, pochodzi z: *Allgemeine Bauzeitung*, 1856; lit. kolor.; st. bdb., w górnej części okrągły rdzawy ślad (pieczęć?), 290x207; *ANSICHT DES GROSSEN REMTER'S*. **Cena: 200 zł**
543. **MALBORK.** Widok na zamek, lit. Arthur Bendrat, 1906, wyd. B. G. Teubner, Lipsk, Kunstanstalt Wilhelm Hoffmann A.-G. Dresden; chromolit.; st. bdb.; wym. widoku: 410x300 mm; *Das Hochmeister-schloss Marienburg in W.-Pr.* **Cena: 300 zł**
544. **PRABUTY** (pow. kwidzyński). Panorama miasta; pochodzi z: Hartknoch, Krzysztof, *Alt- und Neues Preussen Oder Preussischer Historien...*, Frankfurt-Lipsk-Królewiec 1684; miedz. cz.-b.; st. bdb., pas-part.; wym. płyty: 167x130 mm; tyt. na falującej wstędze: *Risenburg*; [*Von Danzig...* 290]. **Cena: 250 zł**



545



546

545. **PRZYWIDZ** (pow. gdański). Widok miejscowości, lit. G. A. Mann według rys. J. Gretha, wyd. C. G. Kanter, Kwidzyn 1856; lit. tonowana; st. bdb., verso w 2 miejscach podklejone papierem; wym. widoku: 199x120 mm; *Mariensee, bei Danzig*. **Cena: 180 zł**

546. **SOPOT - Hohenzollernowie**. 3 zdjęcia w formie widokówek: 1) zdjęcie najstarszych synów Wilhelma II na plaży w Sopocie – Wilhelma i Ludwika Ferdynanda; 2) zdjęcie na plaży czworga dzieci, w tym dwoje młodszych: Hubert i Fryderyk; 3) zdjęcie willi Wilhelma w Sopocie pochodzące z wydawnictwa Klary Gonschorowskiej. St. bdb. **BARDZO RZADKIE. Cena: 750 zł**

Następcą Wilhelma II zwanego też „Ostatnim” na tronie cesarza Niemiec i króla Prus miał zostać jego najstarszy syn, również Wilhelm (1882-1951). Rządy Wilhelma III jednak nie nastąpiły – przegrana przez Niemcy I wojna światowa zniweczyła te plany. Wilhelm jako Kronprinz (czyli następca tronu) odbierał przeznaczone dlań przygotowania do przyszłej funkcji. Wśród nich było dowodzenie jednostką wojskową na poziomie pułku. Wybór padł na I regiment gwardii przybocznej huzarów w Gdańsku. Zajeżdżał całą swoją rodziną i zamieszkał w Sopocie przy Hauptstrasse 98 (dziś Al. Grunwaldzka 114; willa Kronprinza nie zachowała się). Z księżniczką Meklemburgii posiadał już wtedy czworo dzieci: Wilhelma (1906-1940), Ludwika Ferdynanda (1907-1994), Huberta (1909-1950), Fryderyka (1911-1966). Ulubionym miejscem zabaw dzieci Kronprinza była plaża w Sopocie. Przy Seestrasse (dziś Bohaterów Monte Cassino) miał wówczas swoją filię znany fotograf gdański A. G. E. Gottheil (1867-1943), ówczesny właściciel istniejącej od 1890 r. firmy Gottheil & Sohn. To jemu przypadło fotografowanie rodziny Wilhelma.

547. **TCZEW**. Panorama miasta, pochodzi z: K. Hartknoch, *Alt- und Neues Preussen Oder Preussischer Historien...*, 1684; nad górną ramką napis: *Dirschau...*, tekst w jęz. niem., w 2 miejscach na verso podklejenie papierem; miedz. cz.-b.; st. bdb.; wym. widoku: 161x125 mm; *Dirschau*. **Cena: 240 zł**



548



550

548. **TCZEW**. Panorama miasta, pochodzi z dzieła Germanusa Adlerholda, *Das höchst-gepriesene Preußen...*, wyd. Johann Buggel, 1704; miedz. cz.-b.; st. bdb., pas.-part.; wym. widoku: 112x59 mm; wym. razem z pas.-part.: 240x200 mm; tyt. na tle nieba: *DIRSCHAU*. **Cena: 240 zł**

549. **TCZEW**. Kościół św. Stanisława Kostki (dawniej protestancki); H. Kalnicke (?), druk. Engel & Co., 1858; na verso nieaktualna pieczęć własnościowa; cynkografia kolor.; st. bdb.; wym. arkusza: 202x255 mm; *Protestantische Kirche in Dirschau*. **Cena: 160 zł**

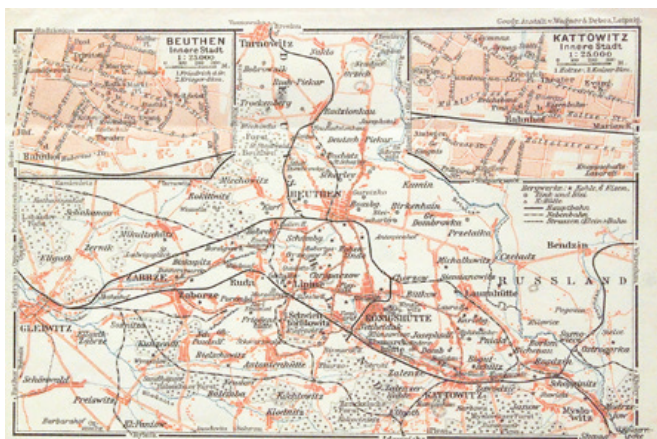
550. **WISŁOUJŚCIE**. Widok twierdzy; ryt. W. Finden, Londyn, ok. 1835; stal. kolor.; st. bdb.; wym. 99x68 mm; *Ansicht der Festung Weichselmünde*. **Cena: 120 zł**

**Komplet ilustracji do wszystkich pozycji aukcyjnych dostępny pod adresem:**

**<https://onebid.pl/pl/auction/-/3887>**

## WOJEWÓDZTWO ŚLĄSKIE


551



552



551. **BYTOM, KATOWICE.** Plan aglomeracji katowickiej; w górnych narożnikach plany Bytomia i Katowic; Geograph. Anstalt von Wagner & Debes, Lipsk, ok. 1860; skala 1: 250 000; lit. kolor.; st. bdb., ślad złożenia; wym. 157x106 mm; *BEUTHEN; / KATTOWITZ.* **Cena: 100 zł**
552. **BYTOM.** Ratusz (zniszczony w 1945 r.); ryt. Fritzmann (?), okres międzywojenny; w dole sygn. ołówkiem; akwf. kolor.; st. bdb.; wym. płyty: 147x187 mm; tyt. ołówkiem: *Beuthen.* **Cena: 180 zł**



553

553. **CHORZÓW.** Huta, według rys. A. Littmanna, ok. 1871; drzew. szt. kolor., st. bdb., wym.: ok. 320x133 mm; *Die Königshütte in Oberschlesien. Die Eisenwalzwerke.* **Cena: 170 zł**
554. **CHORZÓW.** Panorama miasta, według rys. A. Littmanna, ok. 1871; drzew. szt. kolor., st. bdb., wym.: ok. 325x113 mm; *Die Königshütte in Oberschlesien. Totalansicht.* **Cena: 200 zł**
555. **CHORZÓW.** Panorama miasta, ok. 1880, drzew. kolor., podklejony sztywnym papierem; st. bdb., drobne uszkodzenie tyt., na dole; wym.: ok. 520x170 mm; *Ansicht des k. Hüttenwerks Königshütte in Oberschlesien.* **Cena: 250 zł**
556. **CHORZÓW.** Walcownia, ok. 1880, drzew. kolor.; st. bdb., podklejony sztywnym papierem; wym.: ok. 245x135 mm; *Königshütte in Oberschlesien: Die Eisenbahnschienenwalzerei.* **Cena: 150 zł**
557. **CHORZÓW.** Wnętrze huty, ok. 1880, drzew. kolor., podklejony sztywnym papierem; st. bdb.; wym.: ok. 245x135 mm; *Königshütte in Oberschlesien: Die Abstichhütte der Hohöfen von der Heydt und von Pomer-Esche.* **Cena: 150 zł**
558. **ODRA, GÓRNY ŚLĄSK.** Odra skuta lodem, rys. L. A. Lamche, ok. 1880; drzew. kolor., podklejony sztywnym papierem; st. bdb.; wym. ok. 250x160 mm; *Nach dem Eisgang der Oder. Vom Nothstand in Oberschlesien.* **Cena: 150 zł**
559. **POGÓRZE KARPACKIE.** Widok z Pogórza Karpackiego na zachód od Śląska Cieszyńskiego, pochodzi z *Borussia...*, 1838-1842, lit. kolor.; st. bdb.; wym. 194x118 mm; *Das Vorgebirge der Karpaten.* **Cena: 120 zł**

## WOJEWÓDZTWO ŚWIĘTOKRZYSKIE



560



561

560. **PIŃCZÓW**. Widok na zamek, pochodzi z Erik Jönsson Dahlbergh, *Histoire du regne de Charles Gustave...*, Norymberga 1697; miedz. cz.-b.; st. bdb., kilka niewielkich naddarć krawędzi; wym. 332x211 mm; tyt. na tle nieba: PINSCHOU; [Dahlbergh... 78]. **Cena: 400 zł**
561. **SANDOMIERZ**. Panorama miasta, sygn. CB, pochodzi z: Meissner, Daniel, *Thesaurus Philopoliticus*, Frankfurt n. Menem 1621-1631; miedz. cz.-b.; st. bdb., pas.-part.; wym. płyty: 147x102 mm; *Sandomiria in Polen*. **Cena: 300 zł**
562. **ŚWIĘTY KRZYŻ**. Panorama miasta, pochodzi z: Meissner, Daniel, *Thesaurus Philopoliticus*, Frankfurt n. Menem 1621-1631; wym. płyty: 148x102 mm; S. CRUIS. **Cena: 250 zł**

## WOJEWÓDZTWO WARMIŃSKO-MAZURSKIE

563. **BRANIEWO**. Widok miasta od strony Pasłęki, ryt. A. Closs według rys. G. Schönlebera, ok. 1880; w górze napis: *Elbing und das Frische Haff*; drzew. szt. kolor.; st. bdb.; wym. ok. 223x152 mm; *Braunsberg. An der Passarge*. **Cena: 100 zł**



564



565

564. **DZIAŁDOWO, WĘGORZEWO**. Widok Działdowa i Węgorzewa na jednej karcie, pochodzi z: K. Hartknoch, *Alt- und Neues Preussen Oder Preussischer Historien...*, 1684; *Soldau / Ein Amt / und Stadt...*; miedz. cz.-b., *Angerburg / Ein großt Amt / Stadt...*; st. bdb.; wym. ok 188x318 mm; *Soldau*; [Von Danzig... 318]. **Cena: 300 zł**

565. **ELBLĄG**. Panorama miasta; ryt. C. Pietesch, pochodzi z: K. Hartknoch, *Alt- und Neues Preussen Oder Preussischer Historien...*, 1684; w prawym górnym rogu herb Elbląga; w dole legenda (23 obiekty użyteczności publicznej oznaczone kolejnymi literami); miedz. kolor., st. bdb., delikatne zabrudzenia; wym. płyty: 275x160 mm; tyt. na falującej wstędze: *ELBING*. **Cena: 700 zł**  
(Ilustracja patrz poprzednia strona)



566

566. **ELBLĄG**. Widok miasta i obwarowań z lotu ptaka; na pierwszym planie sztafaż figuralny; pochodzi z: *Galérie Agréable du Monde* P. van der Aa, Lejda, ok. 1720; miedz. kolor., st. bdb.; wym. płyty: 355x260 mm; tyt. na falującej wstędze: *ELBING, Ville de la Prusse Royale*. **Cena: 1500 zł**
567. **ELBLĄG**. Panorama miasta od str. winnicy, ok. 1840; stal. kolor.; st. db., ślad zalania w lewym dolnym rogu; wym. ok. 245x202 mm; *Elbing. Aus Weingarten*. **Cena: 200 zł**
568. **FROMBORK, PASŁEK**. Widok miast na wspólnej karcie pochodzący z dzieła M. Hallervordena: *Alt und neues Preussen*, 1684, miedz. cz.-b.; st. bdb., pas.-part.; wym.: ok. 225x155 mm. **Cena: 300 zł**
569. **FROMBORK**. Dom Kopernika, ryt. A. Piliński według rys. F. Chotomskiego, pochodzi z: L. Chodźko, *La Pologne historique...*, Paryż, 1840; stal. kolor.; st. bdb.; wym. ok. 290x175 mm; *MAISON DE KOPERNIK À FRAUENBOURG (...); / DOM KOPERNIKA WE FRAUENBURGU (...)*. **Cena: 140 zł**
570. **FROMBORK**. Archikatedra; druk. Engel & Co., 1858; na verso nieaktualna pieczęć własnościowa; cynkografia kolor.; st. bdb.; wym. arkusza: 258x328 mm; *Dom zu Frauenburg*. **Bardzo rzadkie. Cena: 280 zł**

571



573






571. **LIDZBARK WARMIŃSKI**. Zamek; Karl Zwicker, okres międzywojenny; w dole sygn. ołówkiem; akwf. kolor.; st. bdb.; wym. płyty: 192x137 mm; tyt. ołówkiem: *Heilsberg*. **Cena: 220 zł**
572. **OLSZTYNEK**. Mauzoleum Hindenburga, grafika autorstwa Paulusa Heubechera z okresu międzywojennego, miedz. (?); st. bdb.; wym. arkusza: ok. 380x280 mm; *Tannenberg*. **Cena: 100 zł**
573. **ŚWIĘTA LIPKA** (pow. kętrzyński). Widok na zespół klasztorny, ryt. C. L. Frommel, według J. A. Lasisnsky'ego z 1830; stal. cz.-b.; arkusz poźółkły z zagiętym rogiem, poza tym st. db.; wym. ok. 280x203 mm; *Heilige Linde in Ostpreußen*. **Cena: 150 zł**
574. **ZALEW WIŚLANY**. Sztorm na Zalewie, rys. P. Ahrens, pochodzi z: *Meyer's Universum* (1833-1860); stal. kolor.; st. bdb., naprawione rozdarcie w dole, pas.-part.; wym. widoku: 162x120 mm; *DAS FRISCHE HAFF*; [*Von Danzig... 57, Dantiscum... G117/2*]. **Cena: 120 zł**

## WOJEWÓDZTWO WIELKOPOLSKIE

### - Poznań -

575. **POZNAŃ**. Plan miasta; wyd. Wagner & Debes, Lipsk, ok. 1890; lit. cz.-b.; st. bdb.; wym. 200x145 mm; *POSEN*. **Cena: 120 zł**
576. **POZNAŃ, GOŁĘCZEWO**. Droga przez Gołęczewo (wieś wykupioną z rąk polskich w 1901 r. i przekształcaną bezskutecznie we wzorcową osadę niemieckich kolonistów; obecnie w powiecie poznańskim sygn. autora: *W. Thiele*, 1920; drzew. cz.-b.; st. bdb., zagięcie lewego, górnego narożnika, niewielkie nadarcie dolnej krawędzi; wym. widoku: 184x146 mm; *Ansiedlerdorf Golenhofen in Posen*. **Cena: 120 zł**

### - Inne miejscowości -



577



579


577. **GNIEZNO**. Bitwa pod miastem rozegrana 27 IV (7 V) 1656 r.; pochodzi z Erik Jönsson Dahlbergh, *Histoire du regne de Charles Gustave...*, Norymberga 1697; miedz. cz.-b.; st. bdb., lekkie zabrudzenia marginesów; wym. płyty: 367x292 mm; *Praelium ad Gnesnam...*; [*Dahlbergh... 17*]. **Cena: 350 zł**
578. **GNIEZNO**. Archikatedra Gnieźnieńska, ryt. Hans Finke, rys. Julius Minutoli, ok. 1835; stal. kolor.; st. db., na dole drobne przetarcie papieru; wym. widoku: 75x99 mm; *Der Dom zu Gnesen*. **Cena: 100 zł**
579. **KALISZ**. Panorama miasta; pochodzi z: Ch. F. Emanuel Fischer, K. F. Stuckart, *Zeitgeschichte der Städte Schlesiens mit Abbildungen*, Świdnica 1819; miedz. kolor.; st. bdb., lekkie zażółcenia; wym. 158x120 mm; *Kalisch*. **Rzadkie. Cena: 180 zł**
580. **KALISZ**. Gotycki ratusz, zniszczony w czasie pożaru w 1537 r.; rys. Lemaitre, ryt. S. Cholet, pochodzi z: Charles Forster, *Pologne*, Paryż 1840; stal. kolor.; st. bdb.; wym. 138x95 mm; *Place à Kalisz*. **Cena: 150 zł**

## WOJEWÓDZTWO ZACHODNIOPOMORSKIE

581. **KOŁOBRZEG**. Latarnia morska; R. Adler (1907-1977), okres międzywojenny; w dole sygn. ołówkiem; akwf. kolor.; st. bdb.; wym. płyty: 185x147 mm; tyt. ołówkiem: *Kolberg*. **Cena: 150 zł**
582. **STARGARD**. Panorama miasta, Leo Kempnera, wyd. ok. 1850; lit. kolor.; st. bdb.; wym. ok. 295x240 mm. *Stargard i/P*. **Cena: 240 zł**



583



585

583. **STARGARD**. Widok na bastion i Kościół Mariacki, akwarela, kolor; anonim z XX w.; wym. ok. 295x208 mm; st. bdb.; wym ok. 295x205 mm; na verso napis ołówkiem: *Stargard*. **Cena: 420 zł**
584. **STARGARD**. Rynek Staromiejski z Kolegiatą Mariacką; sygn. Jensen, okres międzywojenny; w dole sygn. ołówkiem; akwf. kolor.; st. bdb.; wym. płyty: 148x185 mm; tyt. ołówkiem: *Stargard*. **Cena: 200 zł**
585. **ŚWINOUJŚCIE, KOŁOBRZEG, USTKA, DARŁÓWKO, GDAŃSK-NOWY PORT, PIONIERSKIJ** (ros. *Пионерский*, pol. *Kurowo*), **KŁAJPEDA, BAŁTIJSK** (ros. *Балтийск*, pol. *Piława* lub *Piława*). 7 arkuszy przedstawiających mapę części Wyspy Uznam i Wolin ze Świnoujściem, Wolinem i Kamieniem Pomorskim oraz liczne wykresy i schematy przedstawiające oddziaływanie molo na kształt wybrzeża i porty w Świnoujściu, Kurowie, Piławie, Ustce, Kłajpedzie, Kołobrzegu, DarłóWKu i Nowym Porcie w Gdańsku; druk cz.-b.; st. bdb., papier zażółcony; wym. arkuszy: 594x282 i ok. 442x287 mm; *Über die zweckmässige Anordnung der äusseren Hafendämme von Seehäfen...* **Cena: 360 zł**

## KRESY. I RZECZPOSPOLITA

## - Litwa -

586. **KŁAJPEDA** (lit. *Klaipeda*). Widok na kościół św. Jana; R. Adler (1907-1977), okres międzywojenny; w dole sygn. ołówkiem; akwf. kolor.; st. bdb.; wym. płyty: 147x186 mm; tyt. ołówkiem: *Memel*. **Cena: 220 zł**
587. **WILNO** (lit. *Vilnius*). Kościół katedralny w Wilnie; pochodzi z: *La Pologne historique...* L. Chodźko, wyd. Paryż 1835-1842; stal. cz.-b.; st. bdb.; wym. ok. 283x185 mm; *Eglise cathédrale de Wilna*. **Cena: 140 zł**
588. **WILNO** (lit. *Vilnius*). Panorama miasta, ok. 1870; drzew. szt., kolor., podklejony na sztywnym papierze; st. bdb.; wym. ok. 138x128 mm; *Nr. 5560. Wilna*. **Cena: 100 zł**
589. **WILNO** (lit. *Vilnius*). Pałac Murawjowa, autorstwa J. Caidrau, drzew. szt. kolor., naklejony na sztywnym papierze o wym. 225x175 mm; st. bdb.; *PALAIS HABITÉ PAR LE GÉNÉRAL MOURAWIEFF, A VILNA...* **Cena: 120 zł**

586



589

- Białoruś -

590. **GRODNO** (biał. Гóраднiя, Грóднa). Najstarsza znana panorama miasta, pochodzi z: *Civitates Orbis Terrarum*, tom 2, wyd. Georg Braun i Frans Hogenberg, Kolonia 1575; na pierwszym planie scena powitania poselstwa moskiewskiego; na verso tekst w jęz. łac.: *GRODNA*; miedz. kolor., st. bdb., delikatne zażółcenia, ślad złożenia; wym. arkusza: ok. 545x410 mm; tyt. na tle nieba, przedzielony herbem: *GROD / herb / NA*; w lewym dolnym rogu niewielki kartusz z drugim tyt.: *VERA DESIGNATI: / O VRBIS IN LIT: / TAVIA GRODNAE*. **Cena: 2400 zł**

590



591. **JANÓW POLESKI** (białorus.: Iwanowo, dziś stolica rejonu Iwanowskiego w obwodzie brzeskim na Białorusi). Album 10 widoków miasta w formie widokówek przedstawiających: Kościół podwyższenia Krzyża Pańskiego w formie z 1917 (1 szt.); Cerkiew Opieki Matki Boskiej (1 szt.); ulice w Iwanowie (3 szt.); drewniana willa zajęta na kasyno przez oficerów Reichwehry (2 szt.); żołnierzy niemieckich (1 szt.); scena z polowania (1 szt.); sztabowcy niemieckiej Armii Bug na tle zajętego przez nich budynku. Razem 10 szt., oprawa miękka z tyt. *Iwanowo*; st. bdb. **BARDZO RZADKIE. Cena: 600 zł**

W Janowie Poleskim stacjonował sztab Armii Bug dowodzonej przez Hansa von Gronau. Przy każdej większej jednostce Reichwehry funkcjonowali specjaliści oficerowie, do dokumentowania zdobyczy kajzerowskich wojsk,

wyposażeni w aparaty fotograficzne, bądź szkicownicy. Jednostki te posiadały również własne wydawnictwa. Z wydawnictwa Armii Bug pochodzi niniejszy album zatytułowany *Iwanowo*. Janów Podlaski jest znany jako miejsce śmierci zamęczonego przez kozaków w 1657 **Andrzeja Boboli**. W tutejszym kościele ochrzczony był znakomity artysta **Napoleon Orda**.



591



592

592. **ORSZA**. Ruiny kościoła z 1941 r., akwarela Winklera z 1941 r., kolor.; st. bdb, rama i szkło, wym. z ramą: 425x335 mm; tyt. (odręczny dopisek): *Kirchenruinen in Orscha*. **Cena: 450 zł**

### - Łotwa -

593. **RYGA** (łot. Rīga). Panorama miasta, 4 strony z: *Cosmographia S. Münstera*, edycja niem., ok. 1550; drzew. szt. kolor.; st. bdb., arkusz zaślony, w dole ucięty narożnik, 167x102; tyt. nad górną ramką: *Die Statt Riga*. **Cena: 300 zł**
594. **RYGA**. Panorama miasta; nad górną ramką: *SPERNERE VERA CAVE* pochodzi z: Meissner, Daniel, *Thesaurus Philopoliticus*, wyd. Eberhard Kieser, Frankfurt nad Menem, 1621-1631; pas.-part.; wym. płyty: 147x100 mm; *Riga. in Lieflandt*. **Cena: 250 zł**

### - Mołdawia -

595. **BENDERY** (rum. Bender, Tighina). Perspektywiczny plan miasta; wyd. P.A. Zatta, 1760/80; miedz. kolor.; st. bdb., papier bibułowy, uzupełniony ubytek papieru na prawym marginesie; wym. 297x180 mm; *Città, é Castello di Bender*. **Cena: 250 zł**

Pod murami tej twierdzy po klęsce pod Połtawą znaleźli się król szwedzki Karol XII, oraz jego sojusznik **hetman Wojska Zaporoskiego i Ukrainy Lewobrzeżnej Iwan Mazepa**.

### - Prusy -

596. **KRÓLEWIEC** (ros. Калининград). Widok miasta z lotu ptaka, oprac. A. Saur, pełna str. tekstu z: A. Romanus, *Parvum Theatrum Urbium sive Urbium Praecipuarum totius orbis Brevis & Methodica Descriptio*, wyd. W. Richter, Frankfurt 1608; drzew. cz.-b.; st. bdb., pas.-part., niewielkie plamki; wym. widoku: 93x68 mm; *Mons Regius*. **Cena: 250 zł**
597. **KRÓLEWIEC** (ros. Калининград). Plan obwarowań miasta, ryt. i wyd. Gabriel Bodenehr II, Augsburg, ok. 1740; na lewym marginesie obszerny opis, nad dolną ramką sygn. autora; miedz. cz.-b.; st. bdb., pas.-part., delikatne sprasowanie papieru; wym. płyty: 202x163 mm; *KÖNIGSBERG / im Grundriss...* **Cena: 200 zł**
598. **KRÓLEWIEC** (ros. Калининград). Staw Zamkowy, lit. i druk. w zakładzie L. Kempner & Co, Hamburg, 1880; chromolit., naklejona na arkusz, lit.; st. bdb.; wym. całości: ok. 353x260 mm; *Königsberg O/P. Schlossteich*. **Cena: 150 zł**



598



601

599. **KRÓLEWIEC** (ros. Калининград). Widok ogólny z giełdy, lit. i druk. w zakładzie L. Kempner, 1880; chromolit., naklejona na arkusz sztywnego papieru z nadrukowaną ramką litograficzną, lit.; st. bdb., arkusz miejscami poźółkły; wym. całości: ok. 345x260 mm; Königsberg Gesamtansicht v. d. Börse aus. **Cena: 150 zł**
600. **KRÓLEWIEC** (ros. Калининград). Zamek; M. Fuhrmann Junior (1891-1953), okres międzywojenny; w dole sygn. ołówkiem; akwf. kolor.; st. bdb., lekkie zardzewienia na marginesach; wym. płyty: 198x275 mm; tyt. ołówkiem: Königsberg, Schloss. **Cena: 160 zł**
601. **PIŁAWA** (ros. Балтийск). Plan twierdzy, E. J. Dahlbergh, *Histoire du regne de Charles Gustave...*, wyd. Ch. Riegel, 1697; miedz. kolor.; minimalne zażółcenia i naddarcia krawędzi; wym. płyty: 315x250 mm; *Ichnographia Castellii PILLAV et adiacentium locorum Anno 1656*; [Von Danzig... 229]. **Cena: 250 zł**
602. **SŁAWSKOJE** (ros. Славское, pol. Krzyżbork). Panorama miejscowości, pochodzi z: K. Hartknoch, *Alt- und Neues Preussen Oder Preussischer Historien...*, 1684; nad górną ramką napis: *Creutzburg / Ein alt Städtlein...*; miedz. cz.-b., st. bdb.; wym. arkusza: ok. 190x315 mm. **Cena: 120 zł**
603. **ZNAMIENSK** (ros. Знаменск, do 1946 r. Welawa, niem. Wehlau). Widok miasta; pochodzi z: Hartknoch, Krzysztof, *Alt- und Neues Preussen Oder Preussischer Historien...*, 1684; nad górną ramką napis *Welau / Ein altes Städtchen*; miedz. cz.-b., na dole i na verso tekst w jęz. niem. na temat miasta; st. bdb.; wym. arkusza: ok. 198x318 mm. [Von Danzig... 336]. **Cena: 120 zł**
604. **ZNAMIENSK** (ros. Знаменск, do 1946 r. Welawa, niem. Wehlau). Kościół św. Jakuba; ryt. Mann (?), przed 1939; w dole odręczna sygn. autora; akwf. cz.-b.; st. bdb.; wym. płyty: 80x127 mm; *Wehlau Ostpr. - Kirche*. **Cena: 100 zł**

## UKRAINA

### - Ukraiński teatr wojenny w kartografii historycznej -

605. **UKRAINA** - województwo kijowskie i braclawskie. Wyd. D. Robert de Vaugondy, Paryż, ok. 1740; miedz. kolor., st. bdb.; wym. płyty: 202x180 mm; *PARTIE ORIENTALE DE LA RUSSIE POLONOISE où se trouvent LA BASSE VOLHYNIE ET LA BASSE PODOLIE*. **Cena: 380 zł**

Mapa przedstawia podział województwa kijowskiego między I Rzeczpospolitą a Rosję. Był on konsekwencją tzw. rozejmu andruszowskiego z 1667 r., wedle którego Moskwa miała tylko na dwa lata wejść do Kijowa. Nic podobnego się nie stało, bo w tzw. pokoju Grzymułtowskiego z 1686 r. I RP uznała prawa Moskwy do Kijowa. Konsekwencje podziału ówczesnego województwa kijowskiego sięgają dnia dzisiejszego. Geopolitycznie była to największa tragedia dla wszystkich narodów tworzących I RP i przyczyna dzisiejszej wojny na Ukrainie. Na mapie pokazano terytorium kozaków zaporoskich oraz *Petit Tartarie* („Mała Tartaria”, czyli Chanat Krymski) oraz Chanat Tatarów Oczakowskich, czyli Jedysan.

(Ilustracja patrz poprzednia strona)



605



606

606. **UKRAINA, KRYM.** Mapa Ukrainy z Krymem; oprac. Willem Janszoon Blaeu, Amsterdam, ok. 1640; verso czyste; miedz. kolor., st. bdb., niewielkie rozdarcie w dolnej części złożenia atlasowego; wym. płyty: 502x382 mm; tyt. w prawym górnym rogu, w kartuszu zwijającym: *TAVRICA CHERSONESVS, Nostra aetate PRZECOPSCA, et GAZARA dicitur.* **Cena: 1500 zł**

Dla europejskich twórców epoki nowożytnej, do jakich zaliczał się W. Blaeu świat antyczny wcale nie przeminął. Na mapie widnieje starożytna nazwa Krymu – *Tavrica Chersonesos*, po polsku „Chersonesz Taurydzki”. Nazwa ta odróżniała go od drugiego Chersonesu, zwanego Trackim, dziś półwyspu Gallipoli w europejskiej części Turcji. Blaeu nie byłby sobą, gdyby nie zamieścił w swojej pracy właśnie antycznego wariantu nazwy **półwyspu**. Mapa wyjaśnia przy tym, co działo się z Chersoneszem Taurydzkim do czasów współczesnych autorowi. Podzielił go widoczną na mapie granicą na *Przecopscia* i *Gazara*. Ta ostatnia znana jest również jako *Gazaria*, czyli związek kolonii włoskiej Genui leżących na północnym wybrzeżu Morza Czarnego oraz dzisiejszej Rumunii. Istniały one ponad 200 lat: od 1261 do 1475 r., kiedy stolicę *Gazarii*, Kaffę (zwaną w starożytności Teodozją) opanowali Turcy Osmańscy. U schyłku istnienia Kaffa cieszyła się protektoratem Kazimierza Jagiellończyka.

Północną część Krymu i terytorium na północ Blaeu nazwał *Krimea seu Tartaria Przekopensis*. To nic innego, jak państwo Tatarów krymskich. Wyrysował jego granice: dolny bieg Dniestru, do ujścia rzeki Worskli i dalej z biegiem Donu do Azowa. *Przecopsc* to zaś **wąski przesmyk z Krymu na północ, na którym Tatarzy** wybudowali twierdzę – dziś Perekop. Dolny Dniestr stanowił granicę między Besarabią a Podolem.

607. **ROSJA.** Oprac. Guillaume Sanson, wyd. Peter Schenk, Amsterdam, przed 1700; miedz. kolor., st. bdb., niewielka część prawego górnego narożnika urwana; wymiary płyty: 587x496 mm; tyt. w jęz. franc., w kartuszu w formie draperii podtrzymywanej przez 2 putta: *La Russie Blanche ou / Moscovie / Divisée Suivant l'Estendue / des Royaumes, Duchés, / Principautés, Provinces / et Peuples...*; nad górną ramką tyt. w jęz. łac.: *Russiae Albae, sive Moscoviae delineatio geographica accurata et nova; / annexis quoque Regionibus ac Provinciis finitimis; studio et labore Petr. Schenck;* **Cena: 800 zł**

Na wschodzie mapa sięga Jeniseju. Na zachodzie po stronie I Rzeczypospolitej był Kijów i Mirgorod oraz Połtawa. Terytoria Tatarów obejmowały ziemie od dorzecza Donu z Azowem, po Liman Dniestru. Na zachodzie, na terytorium bezpośrednio tureckim znajdowali się Tatarzy Nogajscy. Tatarzy krymscy stanowili osobną jednostkę terytorialną zależną od Imperium Otomańskiego.

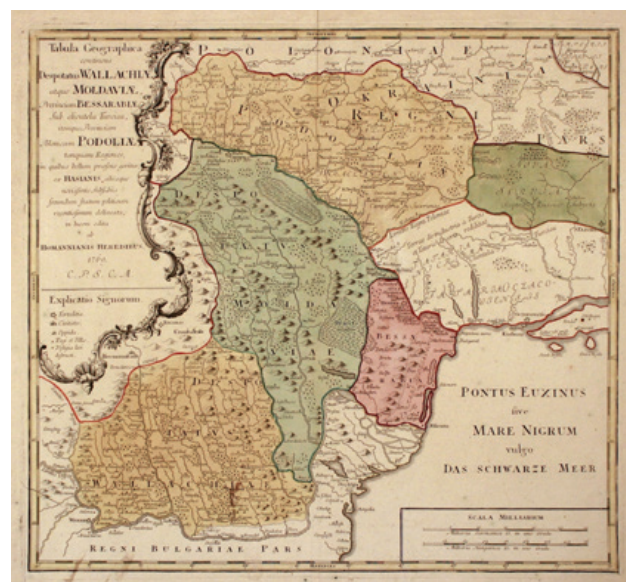
608. **ROSJA.** Oprac. Guillaume Delisle, wyd. Matthäus Seuter, Amsterdam, ok. 1740; miedzioryt kolor., wym. mapy: 583x500 mm; tyt. w górze, w obrębie ramy: *IMPERII MOSCOVITICI pars AUSTRALIS in lucem edita per GUILLIELMUM de L'ISLE, celeberr, Regis Gallia Geographum; / nunc excusa et venalis exposita per MATTHAEUM SEUTER, S.C.M.G. AUGUSTAE VINDELIC.* **Cena: 500 zł**

Na mapie widać skutki ugody Kozaków Zaporoskich z caratem w Perejśławiu w 1654 r. i utworzenia podporządkowanego Rosji Hetmanatu na lewoberzeżnej Ukrainie. Podzielone terytorium kozackie na mapie jest oznaczone jako *Ucranie Regio Cosacorum*. Tatarzy utracili w 1739 r. Azow i Stepes Azowskie.

Dla I Rzeczypospolitej utrata Kijowa miała znaczenie zasadnicze. Pod koniec XVII w. Rosjanie konsekwentnie zacierali odmienność ziem, które już dość powszechnie nazywano ukraińskimi, mówiąc o nich, że są częścią Wielkiej Rosji jako „Małorosja”, na której stolicę minowali właśnie Kijów.



607



610

609. **JEDYSAN** – państwo Tatarów. Ostatnia mapa państwa Tatarów, Jedysanu (później Nowa Rosja); pochodzi z największego XVIII-wiecznego atlasu *Schauplatz der fünf Theil der Welt [...]*, wyd. F. J. J. von Reilly, Wiedeń 1789; miedz. kolor., st. bdb., minimalnie zabrudzone marginesy; wym. płyty 287x212 mm; *DIE OTSCHAKOWISCHE TARTAREY ODER WESTLICHES NOGAJ, AUCH JEDISAN*. **Cena: 1200 zł**

**Jedysan** (Pole Oczakowskie) to kraina historyczna nad Morzem Czarnym pomiędzy Dniestrem i Dnieprem. Od XIII w. należał do Złotej Ordy, Wielkiego Księstwa Litewskiego (od 1397 r.), Tatarów Krymskich (od 1492 r.), Imperium Osmańskiego (od 1538 r.). Nazwa kraju pochodzi od używanej przez Turków nazwy twierdzy „Yeni Dünya” (Nowy Świat). W Jedysanie zamieszkiwali Tatarzy krymscy i Nogajowie. Ci ostatni stworzyli ordę jambolucką (oczakowską), a po 1720 r. ordę jedysańską. Część tej krainy znalazła się w granicach Rosji od podpisania rosyjsko-tureckiego traktatu w Kiczük Kajnardży w lipcu 1774 r. Cały Jedysan znalazł się pod panowaniem carycy Katarzyny II na mocy traktatu w Jassach. Nogajowie zostali przesiedleni za Ural. Zbrodnicza praktyka dokonana na tatarach Nogajskich przez Rosjan została powtórzona w 1944 przez Stalina w stosunku do Tatarów Krymskich. W 1794 r. założono ważne miasto portowe – Odesę. Rosjanie nazywali zdobyte na Tatarach ziemie Nową Rosją. Obecnie teren wojny rosyjsko-ukraińskiej.

610. **JEDYSAN** – Tatarzy Oczakowscy, Podole, Wołoszczyzna, Mołdawia, Besarabia. Mapa autorstwa Johanna Matthiasa Haasa, wyd. oficyna Spadkobierców Homanna, Amsterdam 1769; miedz. kolor., st. bdb., na prawym marginesie niewielki ubytek papieru, nieznaczne zabrudzenia dolnego marginesu; wym. płyty: 513x475 mm; *Tabula Geographica continens Despotatus WALLACHIAE atque MOLDAVIAE, Provinciam BESSARABIAE Sub elientela Turcica, itemque Provinciam Polonicam PODOLIAE, tanquam Regiones, in quibus bellum praefens geritur...* **Cena: 800 zł**

Mapa wydana została w rok po wybuchu trzeciej już wojny Rosji z Turcją. Miała ona miejsce w latach 1768-1774. Rosja, zgodnie z logiką doktryny Trzeciego Rzymu, co najmniej od II poł. XV w. marzyła o dostępie do cieśniny tureckich i prastarej stolicy rzymskich cesarzy – Bizancjum. Aby zrealizować swoje pragnienie musiała spełnić dwa warunki. Z bizantyjskiej spuścizny odzyskać co najmniej Konstantynopol i zjednoczyć pod swoim berłem całą Ruś, opierając jej granicę zachodnią mniej więcej na linii Bugu, zachód od Białegostoku. Tak miał wyglądać limes Trzeciego Rzymu.

Zmaganiom turecko-rosyjskim bacznie przyglądano się w Europie. Mimo tej uwagi, tak wtedy jak i współcześnie nie zdawano sobie sprawy z dalekosiężnych celów Rosji. Zachód tylko rzadko kiedy miał przebłyski zdrowego rozsądku, jak chociażby wywołując wojnę krymską. Wydawnictwo Homanna opisało stan rzeczy na rok 1769. Stawką było dalsze istnienie państwa Tatarów Krymskich i Jedysanu. Na zielono zaznaczono terytoria tatarskie: *Sceptra Russice subiecta*, czyli już „pod berłem rosyjskim”. Na biało zaznaczono *Terrae de industria a Turcis et Tataris deserta redditae*, czyli ziemie opuszczone przez Turków i Tatarów i oddane Rosji oraz zredukowane posiadłości *Tartaria Crimae* i *Tartaria Oczakoviensis*. Traktat pokojowy z 1774 r. rozstrzygnął sprawę. Wówczas chanat Krymski uzyskał niezależność od Turcji, by w 1783 r. zostać wchłoniętym przez Rosję. Okrojony Jedysan póki co jeszcze trwał. *Tartarie Budziacensis*, czyli Budziak (kraina między deltą Dunaju, a Dniestrem, część Besarabii) pozostawała jeszcze pod Turkami.

611. **BUKOWINA** (ukr. Буковина). Mapa Bukowiny; ryt. I. Albrecht, pochodzi z największego XVIII-wiecznego atlasu *Schauplatz der fünf Theil der Welt [...]*, wyd. F. J. J. von Reilly, Wiedeń 1789; miedz. kolor., st. bdb.; wym. płyty 298x224 mm; *DIE LANDSCHAFT BUKOWINA*. Traktat z 1774 r. przyznał Austrii Bukowinę, która była we władaniu Osmańskim. **Cena: 450 zł**

612. **UKRAINA, NOWA ROSJA, ROSJA**. Mapa zachodniej części Rosji; pochodzi z największego XVIII-wiecznego atlasu *Schauplatz der fünf Theile der Welt [...]*, wyd. F. J. J. von Reilly, Wiedeń 1789-1806; miedz. kolor., st. bdb., passe-partout; wym. płyty 322x240 mm; *General-Karte von dem RUSSISCHEN REICHE in EUROPA*. **Cena: 400 zł**

Zaznaczono nowy podział administracyjny dokonany przez Katarzynę II. Na mapie Jedysan jest jeszcze osobną jednostką terytorialną, ale po Tatarach Krymskich pozostała tylko gubernia noworosyjska z Chersoniem. W miejsce województwa kijowskiego powstała gubernia kijowska, a w miejsce państwa Tatarów Krymskich – gubernia azowska. Ponadto naniesiono granica między Europą i Azją.

613. **ODESSA**. Mapa okolic Odessy, pochodzi z: Scheda, Joseph, Ritter von, *General-Karte von Central-Europa in 47 Blättern*, wyd. Kaiserlich-Königliches Militär-Geographisches Institut, Wiedeń 1871-1881; mapa obejmuje tereny od miast Roman i Bacău w Rumunii na zachodzie do Odessy na wschodzie, od miasta Jampol na północy do Trotus i Tuzly na południu; wokół ozdorna bordiura; na verso niewielki szyldzik z uproszczoną mapką poglądową; lit. cz.-b. z kolorem liniowym, st. bdb., mapa podzielona na 12 sekcji podklejonych wspólnie płótnem; wymiary arkusza: 565x500 mm; tyt. w górze, w obrębie bordiury: *ODESSA*. **Cena: 300 zł**

Jedysan ostatecznie uległ likwidacji po zakończeniu kolejnej wojny turecko-rosyjskiej w 1812 r. Podobnie jak dotychczasowe nabytki nazwano świeżo zdobyte ziemie Nową Rosją. Leżała na nich również Odessa.

614. **GALICJA**. Mapa południowej części Galicji, na wschodzie granica z Rosją, na północy Sambor i Tarnopol, na wschodzie rzeka graniczna Zbrucz. Ozdobny kartusz z legendą, mapa podzielona na 8 sekcji podklejonych płótnem, wym. 730x480 mm, koniec XVIII w. **Cena: 300 zł**

Jedną z pierwszych map Galicji sporządzoną przez kartografów w służbie austriackiej. Sama nazwa Galicja była zlatynizowaną formą nazwy Księstwa Halickiego. W tym znaczeniu nawiązywała do tradycji Rusi Kijowskiej mało zgodnej z doktryną Trzeciego Rzymu. Katarzyna II osiągnęła w zasadzie limes III Rzymu na zachodzie, z wyjątkiem właśnie Galicji. To mieli zrealizować następcy. Ale o wiele ważniejszym zadaniem był powrót do stolicy II Rzymu, czyli Konstantynopola. Aby zablokować te ciągoty Wlk. Brytania, Francja i Sardynia wywołały wojnę krymską.

## - Wojna krymska -

**Wojna krymska** – konflikt zbrojny toczony w latach 1853–1856. Jego przyczyną była prowadzona przez Rosję polityka ekspansji kosztem Imperium Osmańskiego i obawa mocarstwa zachodnich przed nadmiernym wzrostem potęgi rosyjskiego państwa. Wielka Brytania, Francja i Królestwo Sardynii wsparły w tej wojnie Turcję. Wojska rosyjskie odnosiły sukcesy na Kaukazie w walce z armią turecką, ale uległy nowocześnie uzbrojonym armiom państw zachodnich na Krymie. Porażka Rosji przyczyniła się do wzrostu tendencji niepodległościowych wśród Polaków, co było jedną z przyczyn wybuchu powstania styczniowego.



615



616



615. **KRYM** (Крым). Kobiety tatarskie, litografował C. Inger, ok. 1830; lit. cz.-b., st. bdb., pas.-part., 163x128; *Krimmische Tartaren*. **Cena: 120 zł**
616. **SEWASTOPOL-KARABELNA** (Севастополь-Карабелна). Koszary, litografował J. Sutcliffe wg rys. C. Andrews, wyd. T. Mc. Lean, Londyn 1856; lit. tonowana, st. bdb., 475x280 mm; *Baracks in the Karabelnaia*. **Cena: 600 zł**




617



618

617. **SEWASTOPOL** (Севастополь). Widok miasta i portu, wyd. Read & Co., Londyn 1854; lit. tonowana, st. bdb., minimalne uszkodzenia krawędzi, klejone na verso, wym. widoku: ok. 369x216 mm; *Harbour, town, and fortifications of Sebastopol*. **Cena: 600 zł**
618. **SEWASTOPOL** (Севастополь). Widok twierdzy obleganej przez wojska Anglii i Francji, wyd. Read & Co., Londyn 1854; lit. tonowana, st. bdb., minimalne uszkodzenia krawędzi, zaplamienia marginesów, 365x220; *Sebastopol and fortifications now in active progress on the land side...* **Cena: 600 zł**
619. **SEWASTOPOL** (Севастополь). Panorama miasta, litografował J. Sutcliffe według rys. C. Andrews, wyd. T. Mc. Lean, Londyn 1856; lit. tonowana, st. bdb., 465x270; *Sebastopol from the ovens*. **Cena: 900 zł**
620. **SEWASTOPOL** (Севастополь). Widok miasta i portu, litografował E. Ciceri i P. Benoist według rys. D. Bragera, wyd. Goupil et Cie., Paryż, ok. 1860; lit. tonowana, st. bdb., lekkie rdzawe plamki, tłoczony stempel wydawnictwa, 493x308; *Sébastopol, Vue générale de la ville, du port & des forts*. **Cena: 1200 zł**
621. **ODESSA** (Одеса). Bombardowanie miasta przez wojska ang. i franc., anonim, pochodzi z: *Illustrerad nyaste Söndags-Magasin*, ok. 1855; drzew. szt. kolor., st. bdb., naklejony na sztywny papier, wym. widoku: ok. 225x140 mm; *Bombardementet af Odessas hamm, den 26 Apri 1854*. **Cena: 120 zł**

- Widoki -



622



623

622. **GUBERNIA KIJOWSKA**. Transport wódki, ryt. L. Fiedler według rys. K. Przyszychowskiego, 1868; drzew. szt. kolor., st. bdb., wym. widoku: 163x82 mm; *Transport wódki w gub. kijowskiej*. **Cena: 120 zł**

623. **KAMIENIEC PODOLSKI**. Widok miasta z lotu ptaka; wyd. Nicolas De Fer, Paryż 1691; pokazuje twierdzę po oblężeniu tureckim z 1672 r., wzorowany na wcześniejszym planie Cypriana Tomaszewicza (to jego lustrzane odbicie); w dolnych narożnikach ramki z tyt. i objaśnieniami; cyfry od 1 do 28; miedz. kolor., st. bdb., uzupełniony górny margines (brak odcisku płyty); wym.: 285x210 mm; *KAMIENIEC PODOLSKI Ville Forte des Estats de Pologne...* **Cena: 600 zł**
624. **KIJÓW** (Київ). Katakumby Ławry Peczerskiej, pochodzi z: *Meyer's Universum* (1833-1860); stal. kolor.; st. bdb.; wym. 260x175 mm; *DIE HEILIGEN-GRUFT in Kiew*. **Cena: 180 zł**
625. **KIJÓW** (Київ). Panorama miasta, pochodzi z: *Meyer's Universum...*; stal. kolor.; st. bdb.; wym. ok. 225x140 mm; *Kiew*. **Cena: 120 zł**

628



626. **KIJÓW** (Київ). Panorama Kijowa oraz 7 sekcji z widokami z Rosji (m.in. widok Kremla), anonim, ok. 1850; stal. kolor., st. bdb., liczne rdzawe punktowe plamki, 310x265; *Russland Taf. I / Kiew / Kosakmlager / Das Kloster Troiza bei Moskau / Das Gorodkispjel / Kathedrale Wasili-Blaggenoi in Moskau / Das Nikolskirche Thor des Kreml in Moskau / Der Kreml in Moskau / Tobolsk*. **Cena: 500 zł**

627. **KIJÓW** (ukr. Київ). Kościół św. Ireny w Kijowie, ok. 1875; drzew. szt., kolor.; st. bdb., podklejony na papierze; wym. ok. 230x165 mm; *Reste der Irenenkirche in Kijew*. **Cena: 120 zł**



628

628. **LWÓW**. Panorama miasta od zachodu, rys. A. Passarotti (inż. na dworze Zygmunta III), ryt. F. Hogenberg, pochodzi z *Civitates orbis terrarum*, t. VI, Kolonia 1618; w górze herby, na verso tekst w jęz. łacińskim: *LEOPOLIS...*; miedz. kolor., st. bdb., ślad złożenia; wym. płyty ok.: 513x280 mm. *LEOPOLIS Russiae Australis Urbs primaria emporium mercium Orientalium celeberrimum*. **Cena: 8000 zł**
629. **LWÓW**. Panorama miasta, wyd. Kunstanstalt der Bibliographischen Instituts, Hildburghausen (1833-1860); stal. kolor.; st. bdb., pas.-part.; wym. całości ok. 300x240 mm; *LEMBERG*. **Cena: 160 zł**

630. **PODHORCE** (ukr. Підгірці). Widok na pałac od str. zachodniej, rys. z natury i lit. Maciej Bogusz Sęczyński, 1848, nakładem M. Jabłońskiego we Lwowie; lit. tonowana, w prawym dolnym rogu nieaktualna pieczęć własnościowa; st. db., zażółcenia, miejscowo odbarwienia, ślady zagięć; wym. widoku: 186x120 mm; *Zamek w Podhorcach / w obwodzie Złoczowskim, od zachodu*. **Cena: 180 zł**
631. **TREMBOWLA**. Ruiny zamku, pochodzi z *La Pologne historique littéraire, monumentale et pittoresque [...]*, 1835-1842, stal. kolor.; st. bdb.; ryt. Auguste François Alés, druk. Leclere; minimalny ubytek papieru; wym. arkusza: 260x183 mm; *Ruines du Château de Trembowla*. **Cena: 120 zł**

## ZAGRANICA

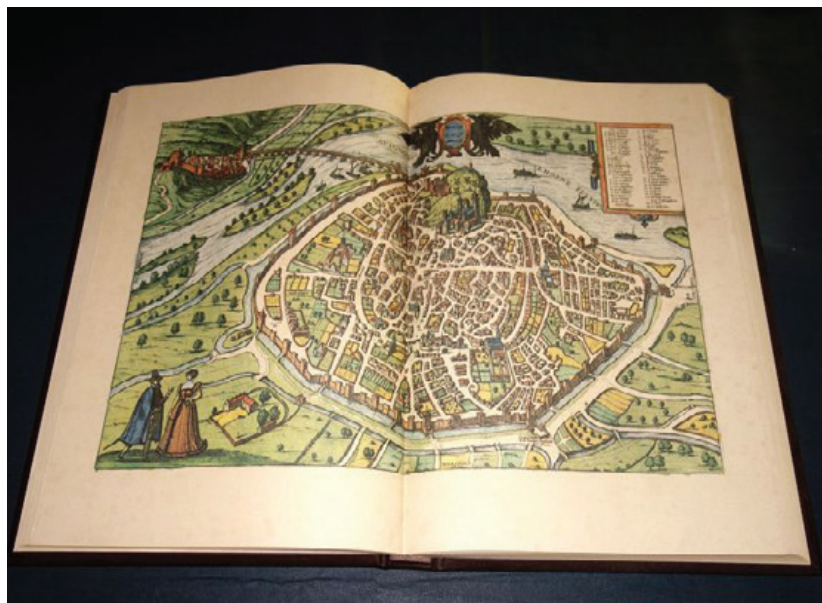
### - Civitates Orbis Terrarum -

632. **CIVITATES Orbis Terrarum**. Dwuczęściowe wydawnictwo zawierające: a) faksymile monumentalnego dzieła *Civitates orbis terrarum* autorstwa Georga Brauna i Fransa Hogenberga wydanego pierwotnie w Kolonii w 1576 r. (II tom serii) oraz b) komentarz naukowy opracowany przez M. Scheffolda (16 str.). Faksymile zawiera 59 widoków i planów miast, w tym polskich: **Gdańska, Grodna i Zgorzelca**. Wydawnictwo stanowi arcydzieło współczesnej sztuki graficznej i drukarskiej, wiernie oddając zarówno walory estetyczne, jak i formalne cechy oryginału (rozmiary arkusza, pierwotny kolor) – Wyd. Müller und Schindler, Simbach an Inn 2016. Luksusowana oprawa skórzana z bogatymi złoceniami, stan gabinetowy. Folio (42 x 29 cm), 256 str. **Cena: 800 zł**

*Civitates orbis terrarum* to niewątpliwie jedno z najważniejszych dzieł w historii europejskiej kultury. Ukazywało się w sześciu tomach w latach 1572-1618. Stanowiło summę wyobrażeń ówczesnego wykształconego człowieka na temat świata, ograniczonych już nie tylko do rodzimej Europy, ale uwzględniających także nowo odkryte zakątki globu – od Azji i Afryki po obie Ameryki. Tak oto Europejczykom po raz pierwszy ukazała się np. prastara stolica Inków, Cuzco. W serii nie brakuje i widoków miast polskich – Gdańska, Szczecina, Świebodzina, Biecz, a Krakowa, Lublina, Łowicza, Poznań, Warszawy, Zamościa, Grodna, Wilna i Lwowa, w większości debiutujących w dziejach europejskiej ikonografii. Przeglądanie *Civitates* to dzisiaj prawdziwa okazja do podróży w czasie. Tę możliwość dają nam zarówno niezwykle anegdotyczne opisy towarzyszące poszczególnym widokom, które sporządził współautor dzieła, Kolończyk Georg Braun, jak i wkomponowane w prace sztafaże figuralne i scenki rodzajowe, ukazujące życie codzienne mieszkańców europejskich (i nie tylko) miast. Te ostatnie były podobno zamieszczone w dziele także po to, by dla celów militarnych nie mogli go wykorzystać Turcy, którym religia zabraniała patrzeć na przedstawienia ludzkich postaci.



632 a



632 b

## - Plany i widoki -

633. **COLMAR** (Francja). Panorama miasta; pochodzi z *Civitates Orbis Terrarum*, G. Braun i F. Hogenberg; wym. 235x164 mm; tyt. nad dolną ramką: *COLMARIA, vulgo Kolmar.* **Cena: 250 zł**



634



636

634. **SOPOT** (Albania). Widok tureckiej twierdzy w albańskim Sopocie, obleganej przez wojska chrześcijańskie w 1570 r., autorstwa Simon Pinargenti, miedz. kolor.; st. bdb.; wym. ok. 315x235 mm; *L'VLTIMO, FIDELI, ET VERO DISSEGNO DI SOPPOTO.* **Rzadkie. Cena: 600 zł**

Twierdza w Sopocie podobnie jak twierdze w Alessio, Drivasto (Drisht) i Himarze, a przede wszystkim Szkodrze, została opanowana przez Turków w 1479 r. Stała się ona dla Imperium Osmańskiego bazą umożliwiającą mu ekspansję zagrażającą państwu włoskim. Z tej przyczyny dochodziło tam do walk turecko-chrześcijańskich.

635. **POITIERS**. Panorama miasta, pochodzi z *Civitates Orbis Terrarum*, G. Braun i F. Hogenberg; miedzioryt kolor., nieznaczne zabrudzenia i naddarcia marginesów; wym. 498x199 mm; tyt. pod górną ramką: *PICTAVIA vulgo POICTIERS.* **Cena: 250 zł**
636. **SANKT PETERSBURG** (Санкт-Петербург). Pałac Aniczkowski, należący do wielkiego księcia Mikołaja Pawłowicza; lit. kolor., ok. 1830; st. bdb., niewielkie ubytki papieru w górnych narożnikach; wym. 345x240 mm; *Le Palais du Grand Duc Nicolas.* **Cena: 350 zł**
637. **SCHWEDT**. Panorama miasta, z XIX w., lit. cz.-b.; st. db., na arkuszu rdzawe plamki; wym. arkusza: ok. 203x245 mm. *Schwedt.* **Cena: 50 zł**

Komplet ilustracji do wszystkich pozycji aukcyjnych dostępny pod adresem:

<https://onebid.pl/pl/auction/-/3887>

**ANTYKWARIAT**  
**WU-EL**

dr Wojciech Lizak

# PORTRETY

## - Królowie i książęta polscy -

638. **[CIESZYN, KONFEDERACJA BARSKA] – Albert Kazimierz Sasko-Cieszyński** (1738-1822), popiersie w owalu; lit. C.H. Pfeiffer na podstawie obrazu Isabe, ok. 1800; miedz. punktowy cz.-b.; st. db., drobny ubytek papieru przy prawej krawędzi, niewielkie plamki, delikatne zabrudzenia i ślady zagięć; wym. portretu: 105x140 mm, wym. arkusza: 192x285 mm; tyt. i opis w dole: *ALBRECHT CASIMIR Königlicher Prinz von Pohlen und Lithauen...*; [Katalog portretów... nie notuje]. **Cena: 120 zł**

**Albert Kazimierz Sasko-Cieszyński** był synem króla polskiego Augusta III i Marii Józefy Habsburżanki, córki Marii Teresy. Jako królewicz polski był brany pod uwagę przez konfederatów barskich na kandydata do tronu.



639



641



642

639. **JAN KAZIMIERZ WAZA** (1609-1672); po 1647, popiersie w owalu, w tle kotara i scena batalistyczna, w górze tarcza herbowa ze Snopkiem Wazów i wieniec laurowy, w dole opis oraz sygn. *Par Son tres-humble Seruiteur Balt[hasar] Moncornet Auec Priuilegie;* miedz. z akwf. cz.-b.; st. bdb., nieznaczące zażółcenia i ślady wilgoci na marginesach; wym. płyty: 115x160 mm; *CASIMIR, ROY DE POLOIGNE [sic!] Ce Prince plein de Coeur de Zele et de franchise, Combattant pour la Foy, comme...*; [Katalog portretów... 1702]. **Cena: 420 zł**

640. **JAN KAZIMIERZ WAZA** (1609-1672), portret w owalu, ryt. C. Meyssens, pochodzi z: Gualdo-Priorato, Galeazzo, *Historia du Leopoldo Cesare...*, t. I, Wiedeń 1670; miedz. cz.-b.; st. bdb., w 2 miejscach papier delikatnie sprasowany; wym. płyty: 158x240 mm; *GIOVANNI CASIMIRO RE DI POLONIA E DI SVETIA GRAN DVCA DI LITVANIA & C ANNO 1668;* [Imago Poloniae... H17/3]. [Katalog portretów... 1700]. **Cena: 420 zł**

641. **JAN III SOBIESKI** (1629-1696), portret króla Jana Sobieskiego w towarzystwie syna Jakuba Sobieskiego z tarczą z herbem Królestwa Polskiego, ok. 1680; nad górną ramką napis: *Der König in Polen Fig XXXVII;* st. bdb., pas.-part.; wym. całości: ok. 240x298 mm; tyt. na falującej wstędze: *R DE POLOGNI.* **Cena: 160 zł**

**Jakub Ludwik Sobieski** (1667-1737), syn Jana III, królewicz polski, książę olawski w latach 1691-1737, starosta pucki, pretendent do tronu polskiego.

642. **JAN III SOBIESKI** (1629-1696); portret w owalu, wokół (odbity z osobnej płyty) bogaty sztafaż – alegoria zwycięstwa; anonim, ok. 1700; miedz. cz.-b.; st. bdb., pas.-part.; wym. płyty: 183x273 mm; *JUAN SOBIESKY REY DE POLONIA;* [Katalog portretów... nie notuje]. **Cena: 350 zł**

643. **JAN III SOBIESKI** (1629-1696); portret, pochodzi z: *La Pologne historique...* L. Chodźko, wyd. Paryż 1835-1842; stal. kolor.; st. bdb.; wym. ok. 185x275 mm; *Jean III Sobieski (1629-1696);* [Katalog portretów... 4053.]. **Cena: 120 zł**

644. **KATARZYNA AUSTRIACZKA** (1533-1572), królowa Polski, trzecia żona Zygmunta Augusta, staloryt medalionu portretowego jednostronnego z 1561 r., sygnowany A.O. (Antoni Oleszczyński); popiersie w otoku z napisem: CATHARINA.D.G.REGINA POLONIAE, na dole podpis medaliera: STE.H.A. 1561, wg medalu Stevena Cornelisza van Herwijcka, I poł. XIX w.; st. db., w pas.-part.; wym. z pas.-part.: 265x350 mm; [Katalog portretów... 2058]. Cena: 80 zł



645



647



651

645. **LUDWIKA MARIA GONZAGA** (1611-1667), królowa Polski, żona Władysława IV, a potem Jana II Kazimierza; pochodzi z: *La Pologne historique*,... L. Chodźko, wyd. Paryż 1835-1842; stal. cz.-b.; st. bdb.; wym. ok. 180x285 mm; *Marie Louise de Gonzague Reine de Pologne*; [Katalog portretów... 3061]. **Cena: 120 zł**
646. **MARIA LESZCZYŃSKA** (1703-1768), córka króla polskiego Stanisława Leszczyńskiego i Katarzyny Opalińskiej, królowa Francji, pochodzi z: *La Pologne historique*,... L. Chodźko, wyd. Paryż 1835-1842; stal. cz.-b.; st. bdb.; wym. ok. 178x285 mm; *Marie Leszczyńska, Reine de France*; [Katalog portretów... nie notuje]. **Cena: 120 zł**
647. **STANISŁAW LESZCZYŃSKI** (1677-1766), król Polski, półpostać w owalu; anonim, ok. 1770; miedz. cz.-b.; st. bdb., odbity ślad druku z poprzedniej str.; wym. płyty: 100x164 mm; tyt. w otoku: STANISLAVS LATE KING OF POLAND; [Katalog portretów... nie notuje]. **Cena: 250 zł**
648. **STANISŁAW LESZCZYŃSKI** (1677-1766), król Polski; pochodzi z: *La Pologne historique*,... L. Chodźko, wyd. Paryż 1835-1842; stal. cz.-b.; rdzawe plamki na arkuszu, poza tym st. bdb.; wym. ok. 165x245 mm; *Stanislas Leszczyński*; [Katalog portretów... nie notuje]. **Cena: 120 zł**
649. **ZYGMUNT I STARY** (1467-1548), król Polski, staloryt przedstawiający medal z 1527 r. (awers i rewers) z okazji przyłączenia Mazowsza do Korony i 60 rocznicy urodzin władcy; st. bdb, drobne zabrudzenia arkuszy; wym. arkuszy ok. 240x295 mm, 215x270 mm; [Katalog portretów... 6358]. **Cena: 80 zł**
650. **ZYGMUNT III WAZA** (1566-1632); popiersie w owalnej ramie z obiegającym ją napisem: SIGISMUNDUS III. D.G. REX POL. M. DUX LIT. RUSS. PRUS. MAS. SAMO. LIV. NEC NON SUEC. GOT. VAND. HAER. REX; pochodzi z: *Theatrum Europaeum*,... 1646; w górze karty napis: *denckwürdiger Geschichten*; w dole sześciowiersz: *Dum Me Sarmaticis natum genitricis Polona / Applicuit sceptris...*; miedz. cz.-b.; st. bdb., delikatne zażółcenia marginesów; wym. ramki: 135x178 mm; bez tyt.; [Katalog portretów... 6467]. **Cena: 350 zł**
651. **ZYGMUNT III WAZA** (1566-1632); popiersie w owalu; na podstawie Lucasa Kiliana, anonim, ok. 1650; w górze arkusza napis: *Commentariorum Liber XI*; miedz. cz.-b.; st. bdb., krawędzie marginesów ponaddzierane; wym. płyty: ok. 135x190 mm; tyt. w otoku: SIGISMVNDVS III. D.G REX POLON: M: DVX LIT. RVSS: PRVSS: MAS: SAMO: LIVO: NEC NON SVECOR: GOTH: VAND: HAERED: REX; [Katalog portretów... nie notuje]. **Cena: 350 zł**

## - Zabory -

652. **BERG Fiodor** (1794-1874); portret do kolan, anonim, 1863 r.; drzew. szt. kolor., podklejony sztywnym papierem; st. bdb.; wym. arkusza: 147x189 mm; *LE GÉNÉRAL DE BERG, GOUVERNEUR DE VARSOVIE*. **Cena: 120 zł**

**Fiodor Fiodorowicz Berg** (właściwie Friedrich Wilhelm Rembert von Berg), hrabia Wielkiego Księstwa Finlandii, generał kwatermistrz rosyjski, od 1865 r. feldmarszałek, geodeta, nadbałtycki Niemiec wyznania luterańskiego; przyjechał do Warszawy w czerwcu 1863 r.; namiestnikiem był do 1874 r.



653



655



656

653. **DWERNICKI Józef** (1779-1857), generał dowodzący kawalerią w powstaniu listopadowym, pochodzi z: *Meyer's Universum*, ok. 1840; stal., cz.-b.; st. bdb., pas.-part.; wym. z pas.-part.: 240x300 mm; *Nach dem Leben gezeichnet GENERAL DWERNICKI* [niemal identyczny z *Katalog portretów...* 1059]. **Cena: 120 zł**
654. **HURKO Josif** (1828-1901); pierwotnie Romeyko-Hurko, pochodził ze zrusyfikowanej szlachty kresowej, głównodowodzący wojsk rosyjskich na terenie Kongresówki; literackim zapisem rządów Hurki są *Szyzyfowe prace* S. Żeromskiego; popiersie, G. Brynaert, 1888 r.; drzew. szt. kolor.; st. bdb.; wym. 169x186 mm; *LE GÉNÉRAL GOURKO. COMMANDANT EN CHEF DES TROUPES RUSSES EN POLOGNE*. **Cena: 120 zł**
655. **KOSSAKOWSKI Józef** (1738-1794), senator, biskup inflancko-piltyński, działacz polityczny, członek konfederacji grodzieńskiej w 1793 r., publicysta, powieściopisarz, komediopisarz i tłumacz, powieszony w czasie insurekcji kościuszkowskiej; ryt. Józef Holewiński; drzew. szt. cz.-b.; st. db., zażółcone krawędzie, niewielki ubytek papieru w górnej części prawego marginesu; wym. ryciny: 98x125 mm; *JÓZEF KOSSAKOWSKI BISKUP INFLANCKI*; [*Katalog portretów...* nie notuje]. **Cena: 120 zł**
656. **LELEWEL Joachim** (1786-1861), historyk, w czasie powstania listopadowego prezes Towarzystwa Patriotycznego, na emigracji przywódca Młodej Polski; lit. cz.-b., Davida Monniera z XIX w.; rdzawe plamki na arkuszu, poza tym st. bdb.; wym. ok. 135x220 mm; [podobny w *Katalog portretów...* 2865] *Lelewel Joachim*. **Cena: 120 zł**
657. **MURAWJOW Michał** (1796-1866), nazywany *Wieszatielem*, niegdyś dekabrysta i zagorzały wróg caratu, później jego gorliwy zwolennik, tłumił powstania z wyjątkową zaciekłością; półpostać, anonim (z lewej str. łączone inicjały autora: AS), 1863; drzew. szt. kolor., podklejony sztywnym papierem; st. bdb.; wym. arkusza: 150x187 mm; *LE GÉNÉRAL, MOURAVIEF II, d'après une photographie envoyée de Saint-Petersbourg*. **Cena: 120 zł**
658. **OSTROWSKI Władysław** (1790-1869), marszałek Sejmu Królestwa Polskiego w czasie powstania listopadowego; ryt. J.G. Nordheim, pochodzi z *Meyers Conversations Lexicon*, Hildburghausen 1846; stal. cz.-b.; st. bdb., lekkie zażółcenia krawędzi, rdzawe zaplamienia; wym.: 80x100 mm; *LADISLAUS, GRAF OSTROWSKI Marschall des unabhängigen Polnischen Reichstages, in den Jahren 1830 und 1831*; [*Katalog portretów...* 3833]. **Cena: 100 zł**






657



659



663

659. **PAC Ludwik Michał** (1778-1835), popiersie; ryt. Falcke, wyd. Bibliographischen Institut...; stal. cz.-b.; st. bdb., pas.-part.; wym. portretu: 81x106 mm, wym. z pas.-part.: 240x300 mm; *PAC General im polnischen Freiheitskampfe*; [Katalog portretów... nie notuje]. **Cena: 120 zł**

**Ludwik Michał Pac** herbu Gozdawa w okresie wojen napoleońskich został generałem dywizji armii Księstwa Warszawskiego, a od 1812 r. był adiutantem cesarza w randze generała brygady. Jako budowniczy i właściciel kosztownych pałaców stał się bohaterem znanego powiedzenia: *Wart Pac pałaca, a pałac Paca*. Uczestniczył w powstaniu listopadowym (walczył w bitwie pod Ostrołką 26 V 1831 r.). Po powstaniu udał się na emigrację i związał się politycznie z Adamem Jerzym Czartoryskim.

660. **PASKIEWICZ Iwan** (1782-1856); anonim, ok. 1830; lit. cz.-b.; st. db., liczne drobne rdzawe plamki; wym. ryciny: 200x250 mm; *GRAF PASKEWITSCH – ERIVANSKY Kais. Russ. Feldmarschall*; [Katalog portretów... nie notuje]. **Cena: 140 zł**

**Iwan Paskiewicz** był dowódcą wojsk rosyjskich, które stłumiły powstanie listopadowe. W uznaniu jego zasług car nadał mu tytuł księcia warszawskiego i mianował go namiestnikiem w Królestwie Polskim. Okres jego rządów określa się jako noc paskiewiczowską. W 1849 r. Paskiewicz dowodził rosyjskim korpusem wspierającym Austrię w walce przeciwko powstańcom na Węgrzech. W okresie wojny krymskiej dowodził Armią Naddunajską.

661. **PASKIEWICZ Iwan** (1782-1856); popiersie; pochodzi z *Meyers Conversations Lexicon*, Hildburghausen ok. 1840; miedz. cz.-b.; st. bdb., delikatne zardzewienia, minimalne naddarcie dolnej krawędzi; wym.: 76x98 mm; *GENERAL GRAF PASKEWITSCH ERIVANSKY*; [Katalog portretów... nie notuje]. **Cena: 100 zł**

662. **PONIATOWSKI Józef** (1763-1813), rys. Friedrich Oldermann, wyd. Bolzani, Berlin, ok. 1840; lit. cz.-b.; st. db., po konserwacji; wym. arkusza: 210x310 mm; *Joseph Poniatowsky*; [Katalog portretów... 4053]. **Cena: 180 zł**

663. **[SEJM 1831] – WODZIŃSKI Maciej** (1782-1848); rycina przedstawiająca płaskorzeźbę na prostokątnym kamieniu z profilem głowy Wodzińskiego, wspartą na dwóch kamiennych blokach z herbem Jastrzębiec; ryt. Antoni Oleszczyński, Paryż 1849; na verso dwie nieaktualne pieczęcie własnościowe; stal. cz.-b.; podklejony sztywnym papierem; st. bdb., delikatne ślady zagięć, prawy dolny narożnik lekko uszkodzony; wym. arkusza: 278x350 mm; tyt. w dole: *MACIEJ WODZIŃSKI SENATOR WOJEWODA KRÓLESTWA POLSKIEGO 1781-1848*; [Katalog portretów... 6005]. **Cena: 360 zł**

**Maciej Wodziński** herbu Jastrzębiec był uczestnikiem wojen napoleońskich, wojewodą i senatorem Królestwa Polskiego. W 1828 r. znalazł się w składzie Sądu Sejmowego, którego zadaniem było osądzenie oskarżonych o zdradę stanu. 25 I 1831 r. podpisał akt detronizacji Mikołaja I Romanowa. Zm. na emigracji w Dreźnie.

664. **SKRZYŃECKI Jan** (1787-1860), wódz naczelny powstania listopadowego; ryt. Lehmann, stal. cz.-b.; pochodzi z *Meyers Conversations Lexicon*, 1846 r.; st. bdb., lekko poźółkłe brzegi arkusza; wym. portretu: ok. 75x100 mm; wym. arkusza: ok. 143x233 mm; pod dolną ramką napis: *SKRZYŃECKI*. [Katalog portretów... 4897]. **Cena: 100 zł**

665. **[WIELKOPOLSKA] - UMIŃSKI Jan Nepomucen** (1778-1851), uczestnik insurekcji kościuszkowskiej, dowódca I powstania wielkopolskiego w 1806 r., generał brygady Armii Księstwa Warszawskiego, wódz naczelny powstania listopadowego, pochodzi z: *Meyer's Universum...*, ok. 1840; stal., cz.-b.; pas.-part., st. bdb.; wym. z pas.-part.: 240x300 mm; *GENERAL UMINSKI* [niemal identyczny z *Katalog portretów...* 5659]. **Cena: 140 zł**

- Mężowie stanu i duchowni -



666



668



669

666. **[GALICJA] - BADENI Kazimierz** (1846-1909), postać do kolan, na podstawie fot. J. Hennera, 1895; drzew. szt. kolor., podklejony sztywnym papierem; st. bdb., nieznaczne zabrudzenia; wym. arkusza: 125x174 mm; *Casimir Graf Badeni, der neue österreichische Ministerpräsident...*; [Katalog portretów... nie notuje]. **Cena: 100 zł**

**Kazimierz Feliks hrabia Badeni** – prawnik i konserwatywny polityk, poseł na Sejm Krajowy Galicji. Jako namiestnik Galicji (1888-1895) działał na rzecz poprawy stosunków polsko-ukraińskich, natomiast zwalczał socjalistów i ludowców. Szczytowym momentem jego kariery politycznej było objęcie urzędu premiera Austrii w 1895 r. Zdymisjonowany w 1897 r.

667. **[GALICJA] - GOŁUCHOWSKI Agenor Romuald** (1812-1875), popiersie, 1875; drzew. szt. kolor., podklejony sztywnym papierem; st. bdb., nieznaczne zabrudzenie w lewym górnym rogu; wym. arkusza: 142x182 mm; *Graf Agenor Goluchowski...*; [Katalog portretów... nie notuje]. **Cena: 100 zł**

**Agenor Romuald Gołuchowski** jako polityk konserwatywny cieszył się zaufaniem cesarza, który 3 razy powierzył mu stanowisko namiestnika Galicji (1849-1859, 1866-1868, 1871-1875). Szczytowym momentem jego kariery politycznej było objęcie urzędu ministra spraw wewnętrznych Austrii w 1859 r. Pozostał na tym stanowisku do 1861 r. i starał się wówczas zwiększać znaczenie jęz. polskiego w sądach i urzędach.

668. **[GALICJA] - GOŁUCHOWSKI Agenor Maria** (1849-1921), popiersie, na podstawie fot. J. Hennera, 1895; drzew. szt. kolor., podklejony sztywnym papierem; st. bdb., lekkie zabrudzenia w prawym górnym rogu i przy lewej krawędzi; wym. arkusza: 118x160 mm; *Agenor Graf v. Goluchowo-Goluchowski...*; [Katalog portretów... nie notuje]. **Cena: 100 zł**

**Agenor Gołuchowski Młodszy** był polskim arystokratą (hrabią i II ordynatem na Skale oraz kawalerem maltańskim). Jako polityk konserwatywny cieszył się zaufaniem cesarza, który powierzył mu stanowisko ministra spraw zagranicznych Austro-Węgier w 1895 r. Pozostał na tym stanowisku do 1906 r. W 1907 r. objął stanowisko przewodniczącego polskiej grupy w izbie wyższej parlamentu.

669. **[GNIEZNO, POZNAŃ, KOŁOBRZEG] - DUNIN-SULGOSTOWSKI Marcin** (1774-1842), ryt. Richter, ok. 1840; w dole faksymile autografu; stal. cz.-b., podklejony arkuszem papieru; st. bdb., kilka niewielkich rdzawych plamek, przycięte narożniki; wym.: 170x195 mm; tyt. w dole: *MARTIN v. DUNIN. Erz-Bischof von Gnesen und Posen*; [Katalog portretów... nie notuje]. **Cena: 180 zł**

**Marcin Dunin** był arcybiskupem metropolitą gnieźnieńskim i poznańskim oraz prymasem Polski w latach 1831-1842. Gdy 10 VII 1831 r. przyjął sakrę biskupią był uważany przez władze pruskie za osobę wobec nich lojalną. To

zmieniło się w 1837 r., kiedy arcybiskup w oparciu o brewe papieża Piusa VIII z 1830 r. domagał się, aby wierni pozostający w związkach małżeńskich katolicko-protestanckich wychowywali wszystkie swoje dzieci w wierze katolickiej, podczas gdy zgodnie z polityką władz pruskich synowie powinni przyjąć wyznanie ojca, a córki matki. Konflikt doprowadził do uwięzienia go w twierdzy kołobrzesckiej, z której został zwolniony na polecenie króla Fryderyka Wilhelma IV. Marcin Dunin napisał książeczkę do nabożeństwa, którą określano jako *Dunin*.



670



671



673

670. **HOZJUSZ Stanisław** (1504-1579), popiersie; pochodzi z: Thevet, André, *La Cosmographie Vniverselle*, Paryż 1575; miedz. cz.-b.; st. bdb., lekkie zażółcenia marginesów, naddarcie górnej krawędzi; wym. portretu: 119x143 mm, wym. arkusza: ok. 220x365 mm; tyt. z prawej str.: *Pourtraitt d'Hosiuss Polonnois*; [Katalog portretów... nie notuje]. **Cena: 400 zł**

**Stanisław Hozjusz** był sekretarzem królewskim Zygmunta I Starego, sekretarzem wielkim koronnym, biskupem chełmińskim i warmińskim oraz kardynałem. Ułożył *Confessio fidei catholicae Christiana* (Wyznanie wiary katolickiej) i przekonał biskupów polskich do jego zaprzysiężenia w czasie obrad synodu piotrkowskiego w 1551 r. Znany przeciwnik reformacji. Sprzeciwiał się tłumaczeniu Biblii na jęz. polski i idei wprowadzenia liturgii w jęz. narodowych.

671. **[SANDOMIERZ] - BURZYŃSKI Adam Prosper** (1753-1830), biskup sandomierski, misjonarz, senator Królestwa Polskiego; druk. Jchafner (?); nieznaną odbitką wzorowaną na obrazie Jana Feliksa Piwarskiego, autora z katalogu portretów; lit. cz.-b.; st. bdb., po fachowej konserwacji, delikatne żółtawe zaplamienia; wym. odbitki: 185x227 mm, wym. arkusza: 297x374 mm; **ADAM PROSPER BURZYŃSKI Biskup Sandomierski Senator Krolestwa Polskiego**; RZADKIE! [por. *Katalog portretów...* 604]. **Cena: 240 zł**

**Adam Prosper Burzyński** – wstąpił do zakonu reformatów, gdy miał 17 lat. Ukończył teologię i po święceniach kapłańskich udał się do Rzymu. Stąd jako misjonarz wyjechał do Egiptu, gdzie przebywał z przerwami na misje w Syrii od 1791 do 1810. W latach 1802–1808 był prefektem apostolskim Górnego Egiptu. Niektóre źródła podają też informację, że w 1798 był przeorem klasztoru w Kairze. Podczas swojego pobytu w Egipcie pracował m.in. kapelan i tłumacz wojsk napoleońskich. Znany był z tego, że nie zajmował się tylko posługą duchową, ale niósł pomoc rannym żołnierzom jako lekarz.

- Inni -

672. **[GRUNWALD] - ŻIŻKA Jan** (1360-1424), czeski bohater narodowy, przywódca taborytów w czasie wojen husyckich; pełna postać w zbroi, ryt. Dominicus Custos wg Giovanniego Battisty Fontany, pochodzi z: Schrenck von Notzing, Jacob, *Der aller Durchleuchtigisten und Grossmächtigen Kayser...*, 1603; bogaty sztafaż; na verso opis portretu Mikołaja Krzysztofa Radziwiłła; miedz. cz.-b.; st. bdb., niezauważalne naddarcia, delikatne zagniecenia i zabrudzenia, minimalne ślady wilgoci na marginesach; wym. płyty: 295x430 mm; bez tyt.; [Katalog portretów... nie notuje]. **Cena: 300 zł**
673. **[ODSIECZ WIEDEŃSKA] - KULCZYCKI Jerzy Franciszek** (1640-1694). Portret tłumacza z języka tureckiego i dyplomaty w stroju tureckim, w którym miał się przedzierać przez obóz turecki jako posłaniec z oblężonego w 1683 r. Wiednia, założyciel jednej z pierwszych kawiarni w Wiedniu; lit., anonim; st. bdb., pas.-part.; wym. całości: ok. 265x315 mm. *Franciszek Kulczycki*. **Cena: 100 zł**

674. **[OPOLE, ŻAGAŃ, BYTOM, PRUSY KSIĄŻĘCE] - Jerzy Fryderyk Hohenzollern** (1539-1603); anonim, ok. 1820; stal. cz.-b.; st. bdb.; wym. ryciny: 69x87 mm; GEORG FRIEDRICH, Marggraf zu Brandenburg; [Katalog portretów... nie notuje]. **Cena: 140 zł**
- Jerzy Fryderyk Hohenzollern był margrabią Ansbach i Bayreuth, księciem karniowskim, księciem opolsko-raciborskim, a potem żagańskim, panem Bytomia, Tarnowskich Gór i Bogumina. W 1578 r. został za zgodą Stefana Batorego opiekunem chorego umysłowo księcia Prus. Na swojego spadkobiercę wskazał Joachima Fryderyka, późniejszego elektora Brandenburgii. Można go nazwać duchowym ojcem późniejszego państwa Brandenburgia-Prusy, a ostatecznie i Królestwa Prus.
675. **[SŁOBITY, GDAŃSK] - ZU DOHNA-SCHLOBITTEN Ludwig Moritz Achatius** (1776-1814), rys. I. Raabe, ryt. I.C. Böhme; miedz. punktowy cz.-b.; st. db., pas.-part., drobne rdzawe plamki, na kreska atramentem; wym. portretu: 81x112 mm; LUDWIG, Graf zu Dohna-Schlobitten. Obrist Ritter. **Cena: 120 zł**
- Ludwig Moritz Achatius zu Dohna-Schlobitten był pruskim arystokratą z rodu, którego główną siedzibą był pałac we wsi Słobity (*Schlobitten*), obecnie położonej w powiecie braniewskim (województwo warmińsko-mazurskie). Jako oficer armii pruskiej walczył przeciwko Polakom (w 1794 r.) i napoleońskiej Francji. W 1807 r. uczestniczył w obronie Gdańska i został odznaczony orderem Pour le Mérite. W 1813 r. uczestniczył w oblężeniu Gdańska przez siły rosyjsko-pruskie.
676. **[TORUŃ, FROMBORK] - KOPERNIK Mikołaj** (1473-1543), ryt. F. Rosmäsler, wyd. Gebr, Schumann, Zwickau 1819, miedz. kolor.; drobne zabrudzenia arkusza, poza tym st. bdb.; wym. arkusza: ok. 175x230 mm; NICOLAUS COPERNICUS. [Katalog portretów... nie notuje]. **Cena: 120 zł**
677. **[TORUŃ, FROMBORK] - KOPERNIK Mikołaj** (1473-1543), stal. kolor.; st. bdb.; wym. ok. 190x280 mm; NICOLAUS COPERNICUS [Katalog portretów... nie notuje]. **Cena: 120 zł**

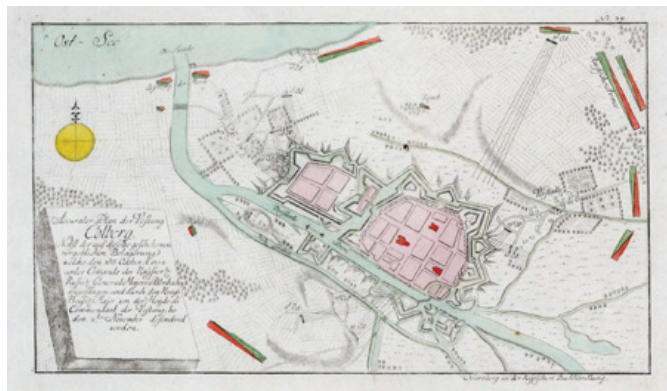
## WOJNY ŚLĄSKIE. NAPOLEONICA

### - Wojny śląskie -

Wojny śląskie - trzy wojny między Austrią a Prusami o panowanie nad Śląskiem (1740-42, 1744-45, 1756-1763). W ich wyniku większość Śląska znalazła się pod panowaniem pruskim.



678



681

678. **DOLNY ŚLĄSK.** Pozycje zajmowane przez wojska pruskie i austriackie oraz ich manewry na Dolnym Śląsku w 1757 r.; z ok. 1763, miedz. cz.-b., kolorem zaznaczono pozycje wojsk; st. bdb., pożółkły ślad złożenia arkusza; wym. ok. 313x200 mm; *Plan der Märsche u. Lager, Stellungen, der Kaisl. Königl. Haupt Armée und des Königl. Preussischen Prinz Beverischen Corps, nach ihren Eintritt in Schlesien ...* na dole wersja franc. tyt. *Plan des Marches et Positions...* **Cena: 240 zł**
679. **GOLENIÓW.** Plan działań wojsk pruskich i rosyjskich w okolicach Goleniowa w październiku 1761, wyd. Nürnberg, druga poł. XVIII w., miedz. kolor.; st. bdb.; wym. ok. 395x245 mm; *PLAN der Affairen bey Golnow und Sargelow zwischen den Rusie und Prusie Truppen in Monath October An. 1761.* **Cena: 240 zł**

W czasie wojny siedmioletniej 22 październik 1761 rok doszło do bitwy o Goleniów między wojskami pruskimi (dowodził gen. von Platen) i rosyjskimi (dowodził hrabia Wilim Wilimowicz Fermor). Rosjanie zdobyli Goleniów, lecz nie zdołali zniszczyć wojsk pruskich.

680. **KAMIENNA GÓRA**. Plan kwater korpusu pod dowództwem generała porucznika von Ramin zimą 1778/1779, wyd. Breitkopf, Leipzig 1780 ; miedz. cz.-b., z kolor liniowy; wycięty lewy dolny narożnik arkusza, ślady złożań, poza tym st. bdb.; wym. ok. 400x240 mm; *Plan von denen Cantonirungs Quartieren in der Gegend Landshut des Corps...* **Cena: 240 zł**
681. **KOŁOBRZEG**. Plan pierwszego oblężenia Kołobrzegu przez wojska rosyjskie w czasie wojny siedmioletniej; anonim, Norymberga, ok. 1760; miedz. częściowo kolor.; st. bdb.; wym. płyty: 318x200 mm; *Accurater Plan der Vestung / Colberg. / (...) / welche den 3ten October A. 1758...* **Cena: 240 zł**
682. **KOŁOBRZEG**. Plan oblężenia miasta przez Rosjan (zakończono jego zdobyciem) w 1761 r., pochodzi z *Neues Kriegstheater*, Leipzig, ok. 1762, miedz. częściowo kolor., legenda; st. bdb.; wym. ok 338x228 mm; *PLAN der Belagerung der Stadt und Vestung COLLBERG durch die Kayserlich Russischen Troupen im Jahr 1761.* **Cena: 240 zł**



683



687

683. **KOSTRZYN NAD ODRĄ**. Plan oblężenia Twierdzy Kostrzyn w 1758 r.; Norymberga, ok. 1760; w lewym górnym narożniku ramka z widokiem ostrzeliwanej twierdzy; miedz. częściowo kolor.; st. bdb., lekkie zabrudzenia na marginesach, złożenie atlasowe; wym. płyty: 318x202 mm; *Plan der Stadt und Vestung Cüstrin...* **Cena: 240 zł**
684. **KUNOWICE**. Bitwa pod Kunowicami (12 VIII 1759): Fryderyk II Wielki przemawiający do generałów po bitwie, rys. A. Kampf, ryt. C. Köhnlein, F. Schwanicke, Berlin 1899, drzew. kolor. naklejony na sztywny papier; st. bdb., ślad złożenia książkowego; wym. 510x323 mm. *Rede Friedrichs des Grossen an seine Generale nach der Schlacht bei Kunersdorf (1759).* **Cena: 150 zł**
685. **KUNOWICE**. Plan bitwy pod Kunowicami (12 VIII 1759), Norymberga, ok. 1780; w kartuszu tyt. obszerna legenda; miedz. cz.-b., kolorem zaznaczono pozycje wojsk; st. bdb.; wym. ok. 390x243 mm; *PLAN der Bataille bey KUNERSDORFF...* **Cena: 240 zł**
- Bitwa pod Kunowicami z 12 sierpnia 1759 roku to zwycięstwo koalicyjnych wojsk austriacko-rosyjskich pod dowództwem feldmarszałka Piotra Sałtykowa nad armią pruską dowodzoną przez Fryderyka II.
686. **KUNOWICE**. Plan bitwy pod Kunowicami (12 VIII 1759), J. F. Schneidera Bombardiera, ryt. C.F. Gürsch, pochodzi z: *Geschichte des siebenjährigen Krieges in Deutschland...* gen. Lloyda, Berlin 1785 (?), miedz. kolor.; st. bdb., ślad złożenia; wym. ok. 500x425 mm; *Schlacht bey Cunersdorf de 12te August 1759.* **Cena: 400 zł**
687. **LEGNICA**. Plan bitwy pod Legnicą (15 sierpnia 1760), rozegranej między oddziałami austr. gen. Laudona oraz wojskami Fryderyka II, pochodzi z: *Geschichte des seit 1756 in Deutschland...* J.F. Seyfahrta, ok. 1760; z lewej str. ramka z objaśnieniami; miedz. cz.-b., drobne plamki na dole arkusza, poza tym st. bdb.; wym. ok. 310x210 mm; tyt. w jęz. niem. i franc.: *PLAN der Bataille welche den 15. Aug. 1760...; / PLAN de la Bataille du 15. Aout 1760...* **Cena: 240 zł**

W bitwie z 15 sierpnia 1760 r. (zwanej niekiedy bitwą pod Pątnowem Legnickim), wojska pruskie dowodzone przez króla Fryderyka II, pokonały Austriaków feldmarszałka Leopolda von Dauna.

688



688. **LUTYNIA.** Fryderyk II Wielki podczas bitwy pod Lutynią (5 XII 1757); dookoła mniejsze ramki z widokami kolejnych 16 bitew wojen śląskich, m.in. pod: Małujowicami (10 IV 1741), Dobromierzem (4 VI 1745), Henrykowem Lubańskim (23 XI 1745), Sarbinowem (25 VIII 1758), Legnicą (15 VIII 1760) i Dzierżonowem (16 VIII 1762); rys. Carl Friedrich Schulz, ryt. Carl Deucker, druk. i wyd. Gustav Georg Lange, Darmstadt 1757; stal. kolor.; st. bdb., po fachowej konserwacji; wym. 474x423 mm; *FRIEDRICH DER GROSSE in der Schlacht bei Leuthen den 5ten December 1757*. **Cena: 480 zł**

689. **LUTYNIA.** Plan bitwy pod Lutynią (5 XII 1757) między oddziałami Fryderyka II a wojskami austriackimi; ryt. J. Adam, Wiedeń, ok. 1780; w dole ramka z opisem; miedz. cz.-b.; st. bdb., zgięcia atlasowe, nieznaczne ubytki papieru na marginesach (górnym i dolnym); wym. płyty: 350x300 mm; *Feldschlacht bey Lissa...* **Cena: 240 zł**

690. **LUTYNIA.** Plan bitwy pod Lutynią (5 XII 1757) między oddziałami Fryderyka II a wojskami austriackimi Carla Ludwiga von Oesfelda (1741-1804), ryt. Carl Christian, wyd. Johann Friedrich Unger, Berlin 1783, miedz. kolor.; st. bdb., ślad złożenia; wym. ok. 440x345 mm; *Schlacht bey LEUTHEN in Schlesien den 5ten December 1757...* **Cena: 240 zł**

Bitwa pod Lutynią z 5 grudnia 1757 r., w której Prusacy dowodzeni przez króla Fryderyka II pokonali Austriaków dowodzonych przez Karola Lotaryńskiego zadecydowała o utrzymaniu kontroli nad Śląskiem przez Królestwo Prus w trakcie wojny siedmioletniej.

691. **PRUSY WSCHODNIE.** Plan bitwy pod Gross-Jägersdorf z 30 sierpnia 1757; ryt. Filippo De Grado, wyd. między 1751-1760; miedz. kolor.; st. db., ślad złożenia, drobne naddarcia lewego brzegu, zabrudzenia na verso; wym. ok. 275x210 mm; *PIANO DELLA BATTAGLIA di JAEGERNDORF nella Prussia Ducale...* **Cena: 180 zł**

Bitwa pod Gross-Jägersdorf z 30 sierpnia 1757 (okres wojny siedmioletniej) pomiędzy wojskami rosyjskimi feldmarszałka Stiepana Fiodorowicza Apraksina a pruskimi feldmarszałka Hansa von Lehwalda zakończyła się zwycięstwem Rosjan.

692. **SULECHÓW.** Plan bitwy pod Kijami z 23 lipca 1759, ok. 1769; miedz. cz.-b. częściowo kolor.; na prawym marginesie objaśnienia do planu w jęz. niem. i franc.; st. bdb.; wym. 320x190 mm; *PLAN der Bataille, welche am 23 Julii 1759 bey Paltzig ohnweit Züllichau...* **Cena: 240 zł**

W bitwie pod Kijami z 23 lipca 1759 wojska rosyjskie dowodzone przez Piotra Sałtykowa pokonały Prusaków dowodzonych przez gen. Carla Heinricha von Wedela.



692




697

693. **SULECHÓW**. Plan bitwy pod Kijami z 23 lipca 1759, Norymberga, ok. 1780; w kartuszu tyt. obszerna legenda; miedz. cz.-b., kolorem zaznaczono pozycje wojsk; st. bdb.; wym. ok. 400x255 mm; *PLAN der Action bey ZÜLLICHAU...* **Cena: 240 zł**
694. **ŚWIDNICA**. Obóz armii austriackiej dowodzonej przez Franza Leopolda hrabiego Nadasdy przed zajęciem przez nią Świdnicy w 1757 r.; Andreas Friedrich (?) 1765 r., miedz. kolor., w prawym dolnym rogu drugi tyt.: *No. 13 / Feld-Lager...*; st. db.; wym. ok. 315x210 mm; *Camp de l'armee Autrichienne combinee avec les Troupes de Baviere, Saxons et de Württemberg...* **Cena: 240 zł**
695. **ŚWIDNICA**. Oblężenie Świdnicy w 1757 r. przez wojska austriackie hr. Nadasdy zakończone kapitulacją Prusaków, miedz. cz.-b. z pozycjami wojsk zaznaczonymi kolor., po prawej opis do mapy, naklejona na arkusz papieru o wym. 165x215 mm; st. bdb.; *SIEGES de SCHWEIDNITZ*. **Cena: 100 zł**
696. **ŚWIDNICA**. Oblężenie Świdnicy przez wojska pruskie zakończone jej zdobyciem 16 kwietnia 1758 r. (wojna siedmioletnia); ryt. J. A. Friedrich (?) 1765 r., miedz. kolor., w prawym górnym rogu legenda; w lewym dolnym rogu kartusz z niem. wersją tyt.: *No 21. Schweidnitz...*; st. db., drobne zabrudzenia i rdzawe plamki na marginesach arkusza; wym. ok. 313x210 mm; *Schweidnitz par le Gen autrichien de Thürheim fur rendu a pres une siege de 16 Jours au Gen Prussien Treskau*. **Cena: 240 zł**
697. **ŚWIDNICA**. Plan miasta i twierdzy z okresu oblężenia Świdnicy przez wojska pruskie zakończonego jej zdobyciem 16 kwietnia 1758 r., wyd. XVIII wiek, miedz. kolor.; st. db., drobne zabrudzenia i zażółcenia; wym. ok. 340x210 mm; *Accurater Plan der Stadt und Vestung Schweidnitz sampt der Königl. Preuss. Attaque A. 1758*. **Cena: 240 zł**
698. **ŚWIDNICA**. Oblężenia Świdnicy w czasie wojny siedmioletniej, ryt. Johann Gottlieb Tielke i Michael Keyl, Freiberg 1781; miedz. kolor.; st. bdb., zgięcie atlasowe; wym. ok. 500x365 mm; *Grundriss der Festung Schweidnitz : nebst dagegen geführte Belagerungen*. **Cena: 320 zł**
699. **ŚWIDNICA**. Plan oblężenia Świdnicy w 1762 roku, oblężenie przeszło do historii z racji toczony tam wojny minowej, między oblegającymi a obleganymi (wojna siedmioletnia) pochodzi z Jean de Beaurain, *Carte D'Allemagne...*, miedz. cz.-b. z pozycjami wojsk zaznaczonymi kolor., na dole opis do mapy, naklejona na arkusz papieru o wym. ok. 168x225 mm; st. bdb.; *SIÉGE DE SCHWEIDNITZ pris en 1762*. **Cena: 100 zł**
700. **ŚWIDNICA**. Plansza przedstawiająca fortyfikacje w Świdnicy z: *Geschichte des siebenjährigen Krieges in Deutschland...* gen. Lloyda; miedz. kolor.; st. bdb., zgięcie atlasowe; wym. ok. 315x365 mm; *Die Jauer-nicker Sternschanze und dagegen geführte Laufgraben*. **Cena: 200 zł**
701. **WROCLAW**. Plan bitwy pod Wrocławiem z 22 listopada 1757. Wyd. ok. 1783 r., ryt. J. H. Meil, miedz. kolor.; st. bdb., ślad złożenia; wym. ok. 490x330 mm; *Schlacht bey BRESLAU in Schlesien den 22ten November 1757...* **Cena: 240 zł**

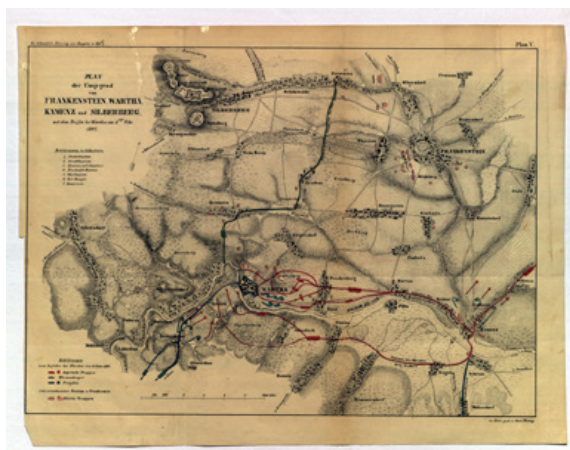
Bitwa pod Wrocławiem z 22 listopada 1757 (wojna siedmioletnia), pomiędzy wojskami austriackimi dowodzonymi przez księcia Karola Lotaryńskiego, a pruskimi Augusta Wilhelma księcia Brunzwik-Bevern, zakończyła się zwycięstwem Austriaków.

702



702. **HAUBICA SZUWAŁOWA.** XVIII-wieczne schematy haubicy wz. 1753, inaczej zwanej „sekretną haubicą Szuwałowa”, działa skonstruowanego przez rosyjskiego generała artylerii Piotra Szuwałowa (wykonano go jedynie 70 sztuk i było ono w użyciu od 1753 do 1762 roku), miedz. cz.-b., drobne zażółcenia, poza tym st. bdb.; wym. ok. 360x230 mm; *Ein Kayserl Russischer SCHUWALOW oder Geheimer Haubitze*. **Cena: 160 zł**

### – Napoleonica –



703



705

703. **BARDO, KAMIENIEC ZĄBKOWICKI, SREBRNA GÓRA, ZĄBKOWICE ŚLĄSKIE.** Plan okolic Kamiénca Ząbkowickiego, Ząbkowice Śląskich, Barda i Srebrnej Góry oraz bitwy pod Bardem z 8 lutego 1807 r., zakończonej klęską armii pruskiej księcia Anhalt-Plessa pokonanej przez generała Lefebvre'a; ryt. Gust. Weng, 1856 r.; stal. cz.-b. z pozycjami wojsk zaznaczonymi kolor.; st. bdb., miejscami pożółkła; wym. arkusza: ok. 360x280 mm; *PLAN der Umgegend von FRANKENSTEIN, WARTHA, KAMENZ und SILBERBERG, mit dem Treffen bei Wartha am 8ten Febr. 1807*. **Cena: 420 zł**

704. **BRANIEWO.** Bitwa pod Braniewem (26 II 1807) – rzadka i bardzo dokładna mapa okolic Braniewa wraz z planem miasta; lit. Cirelli wg L. de Salvatori, Neapol, ok. 1830; lit. cz.-b.; st. bdb., ślady żłożeń; wym. ok. 445x293 mm; *PLANTA del Campo di Battaglia DI BRAUNSBURG*. **Cena: 340 zł**

Bitwa ta kończyła kampanię zimową 1807 roku. Wojskami francuskimi dowodził gen. Pierre-Antoine Dupont de l'Étang, a prusko-rosyjskimi Christian Franz Heinrich von Plötz. Wojska napoleońskie rozbiły przeciwnika i opanowały Braniewo.

705. **BRZEG.** Plan oblężenia twierdzy brzeskiej przez walczące po stronie Napoleona oddziały bawarskie w styczniu 1807 r., zakończonego jej zajęciem; stal. cz.-b., częściowo kolor., Monachium 1856; st. bdb.; wym. arkusza: ok. 255x200 mm; *Plan zur Blokade von BRIEG im Jahre 1807*. **Cena: 420 zł**



706. **CZARNOWO, NOWY DWÓR MAZOWIECKI.** Bitwa pod Czarnowem (23 XII 1806) – rzadka i bardzo dokładna mapa biegu Narwi w okolicy ujścia do Wisły, z uproszczonymi planami Czarnowa i Nowego Dworu Mazowieckiego; wyd. Gatti & Dura, Neapol, ok. 1830; lit. cz.-b.; st. bdb., rdzawe plamki na marginesach, złożenie książkowe, dolna krawędź nieznacznie wyszczerbiona na zagięciu; wym. lit.: 450x370 mm; *Pianta per l'intelligenza del passaggio della Wkra e del combattimento di Czarnowo.* **Cena: 340 zł**
707. **DZIAŁDOWO.** Plan bitwy z 25 grudnia 1806 r. między dywizjami francuską Jeana Gabriela Marchanda a pruską pod dowództwem gen. Antona Wilhelma von Lestocq, zakończonej zwycięstwem wojsk napoleońskich; stal. kolor., ryt. C. Brüchner, druk C. Schaup, wyd. 1841; st. bdb., wym. ok. 230x315 mm; *UEBERSICHTS -BLATT zum Gefecht bei Soldau am 25 ten December 1806.* **Cena: 320 zł**



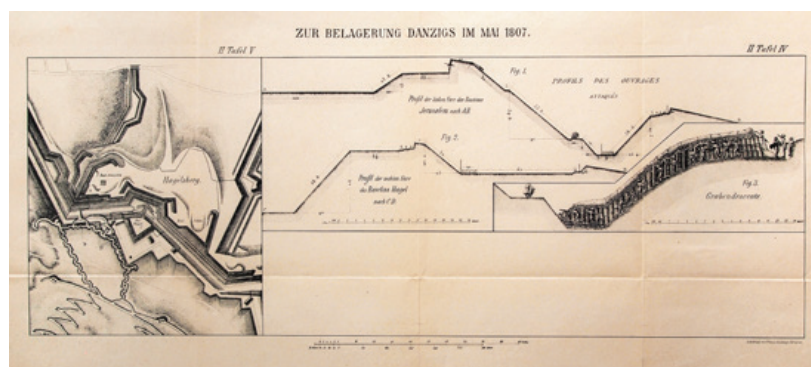
708



709

708. **GDAŃSK.** Wojska napoleońskie pod Gdańskiem w 1807 r.; ryt. Skelton według rys. Simeonforta, Paryż 1837-1844; stal. cz.-b.; st. bdb.; wym. 165x246 mm; *Siege de Dantzick (Avril 1807). Investissement de la place.* **Cena: 120 zł**
709. **GDAŃSK.** Scena z oblężenia miasta przez wojska napoleońskie, ryt. Beyer i Outhwaite według projektu E. Charpentiera, ok. 1840; stal. kolor.; st. bdb., delikatne rdzawe plamki na marginesach; wym. 220x143 mm; *SIÈGE DE DANTZIG.* **Cena: 160 zł**

710




711

710. **GDAŃSK.** Plan oblężenia miasta przez wojska francuskie w 1807 r.; na verso szyldzik i pieczęć; światłodruk dwubarwny (kolorem oznaczono rzeki, fosy i kanały), Wrocław 1893; st. bdb., ślady złożień; wym. planu: 253x250 mm. *PLAN zur BELAGERUNG von DANZIG 1807.* **Cena: 140 zł**
711. **GDAŃSK.** Plan i profile bastionów Grodzisko i Jerozolimskiego w 1807 r.; na verso szyldzik i pieczęć; światłodruk cz.-b., Wrocław 1893; st. bdb., ślady złożień; wym. planu: 467x168 mm; *ZUR BELAGERUNG DANZIGS IM MAI 1807.* **Cena: 120 zł**



712



713

712. **GŁOGÓW**. Plan oblężenia twierdzy Głogów przez wojska francuskie w 1806 r. (zakończonych jej zdobyciem); stal. cz.-b., częściowo kolor., Monachium 1856; st. bdb.; wym. arkusza: ok. 265x205 mm; *Plan zur Blokade von GROSS-GLOGAU im Jahre 1806*. **Cena: 420 zł**

**W komplecie ponadto:** plan oblężenia Plassenburga (zamku w mieście Kulmbach w Bawarii) należącego wówczas do Prus przez wojska francuskie i bawarskie dowodzone przez Hieronima Bonaparte w 1806 r.; stal. cz.-b., częściowo kolor., 1856 r.; st. db., miejscami poźółkła; wym. arkusza: ok. 305x205 mm; *Plan zur Blokade von PLASSENBURG im Jahre 1806*.

713. **GRUDZIĄDZ**. Panorama miasta oblężonego przez wojska napoleońskie w 1807 r.; ryt. Chavane według rys. Simeonforta, Paryż 1837-1844; stal. cz.-b.; st. bdb.; wym. 231x144 mm; *Siege de Graudenz. Juin 1807*. **Cena: 140 zł**

714. **KĄTY WROCŁAWSKIE**. Plan bitwy stoczonych przez wojska pruskie majora von Losthina z napoleońskimi dowodzonymi przez gen. Lefebvre 14 maja 1807 r., zakończona sukcesem Prusaków; stal. cz.-b., częściowo kolor., Monachium 1856; st. bdb., drobne zażółcenia, ubytek papieru lewym dolnym rogu, ślady złożeń; wym. arkusza: ok. 280x215 mm. *Gefecht bei Kanth am 14 Mai 1807*. **Cena: 380 zł**

715. **KĘDZIERZYN-KOŹLE**. Plan nieudanego oblężenia twierdzy Koźle przez wojska francuskie, bawarskie i wirtemburskie w 1807 r.; stal. cz.-b., częściowo kolor., Monachium 1856; st. bdb., miejscami poźółkła, ślady złożeń; wym. arkusza: ok. 400x340 mm; *Plan zur Belagerung von Cosel 1807*. **Cena: 380 zł**

716. **KŁODZKO**. Plan potyczki stoczonych w rejonie Kłodzka 17 kwietnia 1807 r. przez wojska pruskie z napoleońskimi zakończonych wycofaniem się wojsk pruskich, stal. cz.-b. z pozycjami wojsk zaznaczonymi kolor., Monachium 1856; st. bdb.; wym. arkusza ok. 245x195 mm; *Plan zum Treffen vor Glatz am 17ten April 1807*. **Cena: 300 zł**

717. **KŁODZKO**. Plan szturm wojsk napoleońskich w nocy z 23 na 24 czerwca na umocniony obóz pruski zakończony jego zdobyciem; stal. cz.-b. z pozycjami wojsk zaznaczonymi kolor., Monachium 1856; st. db.; wym. arkusza ok. 310x215 mm; *Plan der Umgegend der Festung Glatz zur Erstürmung des verschanzten Lagers in der Nacht vom 23 zum 24 Juni 1807*. **Cena: 300 zł**

718. **KRÓLEWIEC** (ros. *Калининград*). Manewry wojsk napoleońskich w pobliżu Królewca po zwycięstwie nad Rosjanami 14 czerwca 1807 r. w bitwie pod Frydlandem; stal. kolor., Paryż 1837-1844; marginesy arkusza miejscami poźółkłe, poza tym st. bdb.; wym. arkusza ok.: 343x255 mm; *Prise de Koenigsberg (14 u. 15. Juin 1807)*. **Cena: 180 zł**

719. **NAPOLEON BONAPARTE**. Cesarz w otoczeniu dworzan; rys. Jean Victor Adam, lit. C.E.P. Motte, Paryż 1822-1826; lit. kolor.; po renowacji; st. bdb; wym. arkusza: ok. 625x470 mm; tyt. częściowo nieczytelny: ... *l'Empire*. **Cena: 380 zł**

720. **NAPOLEON BONAPARTE**. Defilada wojskowa przed pałacem Tuileries; rys. Martinet, lit. C.E.P. Motte, Paryż 1822-1826; lit. kolor.; arkusz po renowacji; st. bdb; wym. arkusza: ok. 625x470 mm; *Revue aux Tuilleries*. **Cena: 380 zł**

721. **NAPOLEON BONAPARTE.** Napoleon przyjmuje żelazną koronę (koronacja na króla Włoch 17 marca 1805 w Mediolanie); rys. Jean Victor Adam, lit. C.E.P. Motte, Paryż 1822-1826; lit. kolor.; arkusz po renowacji; st. bdb; wym. arkusza: ok. 620x465 mm; *Napoleon accepte la couronne de fer.* **Cena: 480 zł**
722. **NAPOLEON BONAPARTE.** Uroczyste wejście Napoleona do pałacu Tuileries; rys. Martinet, lit. C.E.P. Motte, Paryż 1822-1826; lit. kolor.; arkusz po renowacji; st. bdb; wym. arkusza: ok. 623x470 mm; *Entrée aux Tuilleries.* **Cena: 380 zł**



724



730


723. **PULTUSK.** Plan bitwy pod Pułtuskim (26 grudnia 1806), rys. i ryt. A. Tardieu, Paryż 1817-1826; międz. kolor.; st. bdb.; wym. ok. 385x255 mm; *PLAN DU CHAMP DE BATAILLE DE PULTUSK...* **Cena: 380 zł**

Bitwa pod Pułtuskim została stoczona przez wojska francuskie dowodzone przez marszałka Jeana Lannesa i rosyjskie pod dowództwem Levina Augusta von Bennigsen. Zakończyła się zwycięstwem Francuzów. Została przez nich uwieczniona na Łuku Triumfalnym w Paryżu.

724. **PULTUSK.** Plan bitwy w rejonie Pułtuska z 16 maja 1807 r.; stal. cz.-b. z pozycjami wojsk zaznaczonymi kolor., Monachium 1856; st. bdb., na dole po lewej ubytek papieru, drobne rdzawe plamki; wym. arkusza ok. 330x300 mm. *Plan zum Treffen bei PULTUSK am 16 Mai 1807.* **Cena: 280 zł**
725. **PULTUSK, GOŁYMIN.** Mapa okolic Pułtuska i Gołymina, gdzie prowadziły działania zbrojne wojska napoleońskie, rys. i ryt. A. Tardieu, I poł. XIX w., międz. kolor.; st. bdb.; wym. ok. 380x255 mm; *CARTE DES ENVIRONS DE PULTUSK ET GOLYMIN.* **Cena: 340 zł**
726. **STRUGA (pow. wałbrzyski), LEGIONY POLSKIE.** Plan bitwy z 15 maja 1807 r. między ułanami pułku Legii Polsko-Włoskiej dowodzonymi przez mjr. Piotra Świdzkiego a oddziałami pruskimi mjr. Losthina zakończona polskim zwycięstwem; stal. cz.-b. z pozycjami wojsk zaznaczonymi kolor., Monachium 1856; st. bdb., poźółkły prawy margines; wym. arkusza ok. 235x205 mm; *Plan zum Gefechte bei Adelsbach am 15. Mai 1807.* **Cena: 380 zł**
727. **WROCLAW.** Plan przedstawiający oblężenie Wrocławia na przełomie lat 1806/1807, zakończone kapitulacją garnizonu pruskiego przed wojskami napoleońskimi oraz przebieg potyczek pod Ołtaszynem i Wojszycami z 30 grudnia 1806 r.; stal. cz.-b., częściowo kolor., Monachium 1856; st. bdb.; wym. arkusza: ok. 425x390 mm; *PLAN zur Belagerung von Breslau 1806/7 und zum Gefechte bei Wojschwitz u. Oltatschin am 30ten December 1806.* **Cena: 380 zł**
728. **WYPRAWA NA MOSKWĘ 1812.** Epizod w obozie wojskowym; lit. kolor., ryt. Albrecht Adam, Monachium 1827; rdzawe plamki, poza tym st. bdb.; wym. ok. 355x240 mm; *Episode au bivac de Pilony le 29. Juin.* **Cena: 140 zł**
729. **WYPRAWA NA MOSKWĘ 1812.** Marsz 4 korpusu armii; lit. kolor., ryt. Albrecht Adam, Monachium 1827; st. bdb.; wym. ok. 540x350 mm; *Marche du 4<sup>eme</sup> Corps d'armée sur la route de Pilony à Kroni le 1<sup>er</sup> Juillet.* **Cena: 140 zł**
730. **WYPRAWA NA MOSKWĘ 1812.** Na kwaterze; lit. kolor., ryt. Albrecht Adam, Monachium 1827; st. bdb.; wym. ok. 538x355 mm; *Quartier général à Polghi le 24 août.* **Cena: 160 zł**
731. **WYPRAWA NA MOSKWĘ 1812.** Wojska na brzegu Niemna; lit. kolor., Monachium 1827; st. bdb.; wym. ok. 365x235 mm; *Au bord du Niemen, le 30 Juin.* **Cena: 180 zł**

# KULT ŚW. JADWIGII ŚLĄSKIEJ

**Św. Jadwiga Śląska** (1174-1243) – znana z pobożności żona Henryka I Brodatego (księcia wrocławskiego ze śląskiej dynastii Piastów, założyciela tzw. monarchii Henryków Śląskich), święta Kościoła katolickiego, fundatorka 20 kościołów i klasztorów (m.in. klasztoru cysterek w Trzebnicy – patrz widoki poniżej). Pochodziła ze skoliigaconej z wieloma dworami europejskimi bawarskiej dynastii von Andechs. Kult św. Jadwigi rozpoczął się zaraz po jej śmierci. Po odwiedzinach klasztoru w Trzebnicy w 1260 roku legata papieskiego Anzelma rozpoczął się proces kanonizacyjny, popierany przez papieża Urbana IV, który poznał Jadwigę jeszcze jako legat w Polsce. Kult świętej propagował przez cały okres panowania księżę Ludwik I brzeski, za którego panowania wykonano tzw. „Kodeks lubiński” z ilustrowaną legendą o św. Jadwidze Śląskiej (patrz pierwsza pozycja z działu). W Polsce patronuje min. Krosnu Odrzańskiemu, Trzebnicy i Dębicy. Św. Jadwiga uznawana jest za patronkę Polski i całego historycznego Śląska, a także małżeństw i chrześcijańskich rodzin. W XX wieku czczona jako patronka pojednania polsko-niemieckiego.



732 a



732 b

732. **KODEKS lubiński** (Legenda o św. Jadwidze). Dwutomowe wydawnictwo zawierające: a) faksymile kodeksu, spisane w 1353 r. przez Mikołaja Pruzię w Lubinie oraz b) komentarz naukowy oraz dwujęzyczną (łacińsko-niemiecką) edycję rękopisu. Faksymile niezwykle precyzyjnie oddaje formę oryginalnego, bogato iluminowanego rękopisu. Podobnie jak w innych tego typu wydawnictwach zadbano szczególnie o to, by kolorystyka ilustracji, a nawet samego papieru (łącznie z zaplamieniami, ubytkami itd.) nie odbiegała od wersji pierwotnej. Tekst ilustruje 60 miniatur ukazujących życie świętej autorstwa anonimowego iluminatora, wykształconego najprawdopodobniej w Czechach. Stanowią one perłę malarstwa miniaturowego. Faksymile obejmuje 204 numerowane olówkiem karty. Ponieważ oryginał kodeksu znajduje się obecnie w The J. Paul Getty Museum w Malibu, faksymile pozostaje w zasadzie jedyną możliwością obcowania z rękopisem. Drugi tom wydawnictwa zawiera teksty i komentarze W. Braunfelsa, J. Krása, K. Kratzscha, P. Morawa. – Wyd. Gebr. Mann Verlag, Berlin 1972. 408 + 231 str., etui, wym.: 26 x 37 cm; st. bdb., oprawa płócienna z wytłoczonymi motywami roślinnymi, na grzbiecie sztyldziki ze złożonymi tytułami. **Cena: 900 zł**

Inicjatorem spisania kodeksu był książę Ludwik I brzeski (zm. 1398) z dynastii Piastów śląskich, prapraprawnuk Jadwigi Śląskiej. Skodyfikowanie Legendy o swojej przodkini zlecił w związku ze zbliżającą się setną rocznicą jej kanonizacji (1367 r.). W przedsięwzięciu tym wspierał go biskup wrocławski Przeclaw z Pogorzeli. Kodeks powstał na przedmieściach Lubina, najprawdopodobniej przed Bramą Głogowską. Zawiera dwa żywoty św. Jadwigi („większy” i „mniejszy”), modlitwę do niej jako patronki Śląska, homilie św. Bernarda z Clairvaux oraz bullę i kazanie kanonizacyjne papieża Klemensa IV ogłoszone z okazji wyniesienia na ołtarze.



733



734



735



736

733. **JADWIGA Śląska.** Portret z XVIII w., ryt. Johann Balzer (1738–1799), miedz. kolor., na dole orzeł w koronie i pięć tarcz herbowych, poniżej krótka biografia świętej w jęz. niem.: *S. Hedwig, Schutzfrau...*; nieznaczone zażółcenia arkusza, poza tym st. bdb.; wym. ok. 105x170 mm; brak. tyt.; [Katalog portretów... nie notuje]. **Cena: 100 zł**
734. **JADWIGA Śląska.** Portret, według W. Schadowa, ryt. H. Nüffer, 1854 r.; drzew. kolor.; drobne plamy na marginesach arkusza, poza tym st. bdb; wym. ok. 125x190 mm; *S. Hedwigis*; [Katalog portretów... nie notuje]. **Cena: 80 zł**
735. **JADWIGA Śląska.** Portret z ok. 1877 r., stanowiący pamiątkę udziału w pierwszej mszy świętej (informuje o tym franc. tekst na verso), druk. kolor.; st. bdb.; wym. ok. 65x90 mm; *H. HEDWIG*; [Katalog portretów... nie notuje]. **Cena: 80 zł**
736. **JADWIGA Śląska.** Portret w towarzystwie dzieci, ryt. P. Barfus wg W. Hauschilda, wyd. G. J. Manz, Regensburg, ok. poł. XIX w.; stal. kolor.; marginesy arkusza miejscami pożółkłe, poza tym st. bdb; wym. ok. 120x180 mm; *H. Hedwig, Herzogin v. Schlesien u. Polen. / S. Hedwige, Duchesse de Silesie et de Pologne / S. Edwiga, Duchess of Silesia and Polen*; [Katalog portretów... nie notuje]. **Cena: 80 zł**



737



739



740



741

737. **JADWIGA Śląska.** Portret, wyd. Verlag v. Serz & Co in Nürnberg, koniec XIX w.; stal. cz.-b.; st. bdb.; wym. 60x98 mm; [Katalog portretów... nie notuje]. **Cena: 80 zł**
738. **JADWIGA Śląska.** Portret, II poł. XIX w.; na verso naklejony życiorys świętej; drzew. szt. kolor., podklejony sztywnym papierem; st. bdb.; wym.: 66x56 mm; *Hedwigis, Herzogin von Polen und Schlesien.* **Cena: 60 zł**
739. **JADWIGA Śląska.** Portret, pocz. XX w., druk kolor., na verso modlitwa do świętej Jadwigi w jęz. franc.; st. bdb.; wym. 65x105 mm; *St. Hedwig. Ste Hedwige. Sta. Edvoige. Sta. Hedvigia*; [Katalog portretów... nie notuje]. **Cena: 60 zł**

740. **JADWIGA Śląska.** Portret, pocz. XX w., druk kolor.; st. bdb.; wym. 63x95 mm; *Heil HEDWIG. Ste. HEDWIGE. Sta. HEDVIGIA. S. HEDWIG;* [Katalog portretów... nie notuje]. **Cena: 60 zł**
741. **JADWIGA Śląska.** Portret, pocz. XX w., druk kolor.; st. bdb.; wym. 55x83 mm; brak tyt. **Cena: 60 zł** (Ilustracje patrz poprzednia strona)



742

742. **TRZEBNICA.** Panorama miasta z klasztorem Św. Jadwigi; rys. F. B. Werner; pochodzi z: *Scenographia Urbium Silesiae*, wyd. oficyna Spadkobierców Homanna, Norymberga 1737-1752; miedz. kolor.; st. bdb.; wym.: 195x73 mm; *C. L. TREBNITZ. (Oels.);* [por. *Imago Silesiae...* 255]. **Cena: 300 zł**

Klasztor w Trzebnicy ufundował książę Henryk Brodaty w 1202 r. za namową Jadwigi. Sprowadzono do niego cysterki z Bambergu 22 stycznia 1203 r. Z powodu obecności w bazylice grobu świętej Jadwigi stał się od początku XIV w. sanktuarium. Dzisiejszy klasztor Sióstr Boromeuszek wzniesiony został w latach: 1696-1726 na miejscu pierwotnego. Należy do największych budynków klasztornych w Europie Środkowej.

743. **TRZEBNICA.** Grobowiec św. Jadwigi, wg T. Blätterbauera, 1889 r.; drzew. szt. kolor.; st. bdb.; wym. ok. 95x125 mm; *Grabmal der hl. Hedwig.* **Cena: 80 zł**
744. **TRZEBNICA.** Widok na klasztor, ryt. H. Klitzsch i W. Rochlitzer, rys. Theodor Blätterbauer, Głogów 1855-1888; drzew. szt. kolor.; st. bdb.; wym. ok. 114x105 mm. *Kloster Trebnitz.* **Cena: 80 zł**



745



746

745. **TRZEBNICA.** Widok na klasztor, według rys. R. Katzera, 1857 r.; drzew. szt. kolor., pas.-part.; st. bdb.; wym. z pas.-part. ok. 295x240 mm; *Das ehemalige Cistercienser-Kloster zu Trebnitz in Schlesien.* **Cena: 100 zł**
746. **WROCLAW.** Przeniesienie ciała Jadwigi, wg obrazu Hansa Pfaffa, ok. 1900 r., Meisenbach Riffarth & Co., Lipsk; chromolit.; st. bdb.; rdzawe plamy na marginesach arkusza, wym. ok. 178x255 mm. *DIÖZESE : BRESLAU / DIE ERHEBUNG DES LEICH -NAMS DER HL HEDWIG ZU TREBNITZ 17 AUGUST 1268.* **Cena: 80 zł**

## JUDAICA



747




750

747. **JUDAICA - Brzeg Dolny.** Stary żydowski cmentarz. Fotografatura na ozdobnym kartonie wg fot. Juliusa Hollosa, st. bdb. *Alter jüdischer Friedhof in Dyhernfurth.* **Cena: 120 zł**
748. **JUDAICA - Gorlice.** Kirkut. Pochodzi z teki Luigiego Kasimira *Galizien 1915. Ein Künstlertagebuch*, 1915 r.; chromolit. na bibule japońskiej; st. bdb., pas.-part.; wym. lit. 177x232 mm. **Cena: 300 zł**
749. **JUDAICA - Sieniawa.** Wnętrze zniszczonej synagogi, pochodzi z: Kasimir, Luigi, *Galizien 1915...*; 1915; lit. cz.-b. na bibule japońskiej; st. bdb., pas.-part.; wym. lit.: 172x176 mm; tyt. słabo widoczny: *Sieniawa Sept. 1915.* **Cena: 250 zł**
750. **JUDAICA - Lida.** Przed koszerną jatką; widokówka z obiegiem z 1917 r., perforacja, zagniecenia; wym. 140x90 mm. **Cena: 100 zł**
751. **JUDAICA - Wilno.** *Ratujmy z rąk żydowskich dawny Klasztor Matki Boskiej Niepokalanej w Wilnie!*; dodatkowo tekst o historii klasztoru, 4 str.; st. bdb.; wym. 160x235 mm. **Cena: 180 zł**  
(Ilustracja patrz następna strona)
752. **JUDAICA - Koszyce.** Dwie fot. zbiorowe w formie pocztówek, pokazujące uczniów i nauczycieli klasy IVa miejscowego żydowskiego gimnazjum z lat 1933-1934, fot. cz.-b., na verso adres i autografy, wyd. Foto Salon Bodnar...; st. db., odręczne dopiski; wym. ok. 135x85 mm. **Cena: 100 zł**
753. **JUDAICA - Warszawa, Wołyń.** Certyfikat nadania dyplomu doktora prawa Mejerowi Lichtenszteinowi, urodzonemu 12 kwietnia 1910 r. w Dubnie (woj. wołyńskie), na podstawie rozprawy doktor-skiej pt. *Nauka o zysku przedsiębiorcy w rozwoju historycznym* oraz zdanego egzaminu ścisłego z zakresu prawa, na mocy uchwały Rady Wydziału Prawa Uniwersytetu Warszawskiego przez rektora Stefana Pieńkowskiego, dziekana Wydziału Prawa Karola Lutostańskiego i promotora Antoniego Kostanec-kiego, w dniu 20 maja 1935; druk cz.-b., częściowo kolor., tekst w jęz. pol. i łac.; drobne ubytki papieru na dole arkusza, poza tym st. bdb.; wym. ok. 563x445 mm; *W IMIENIU NAJJAŚNIEJSZEJ RZECZY-POSPOLITEJ POLSKIEJ... / SUMMIS AUSPICIIIS SERENISSIMAE REI PUBLICAE POLONORUM...* **Cena: 200 zł**
754. **JUDAICA - Radom, Wilno.** Pocztówka firmowa działającego w Radomiu Przedsiębiorstwa Handlo-wego M. Zisblata, zajmującego się handlem towarami kolonialnymi, spożywczymi i delikatesowymi skierowana do Fabryki Cukrów *Ostiszki* w Wilnie; znaczek poczty polskiej i stempel poczty z Rado-mia, na verso napisana odręcznie prośba o przysłanie cennika na karmelki śmietankowe, datowana na 29.VIII.1936 r.; drobne zabrudzenia na verso, poza tym st. bdb.; wym. ok. 145x108 mm. **Cena: 150 zł**
755. **JUDAICA - Radom, Kielce.** Pocztówka firmowa działającego w Radomiu Przedsiębiorstwa Handlo-wego M. Zisblata skierowana do Józefa Kowalskiego z Kielc; znaczek poczty polskiej i stemple z Ra-domia, na verso napisane odręcznie przeprosiny za nieuregulowanie rachunków: ... *z powodu zastoju w handlu*, datowane na 7.XI.1939 (już po wybuchu II wojny światowej); st. bdb.; wym. ok. 145x108 mm. **Cena: 150 zł**



751



756



757

756. **JUDAICA - Toruń, Kowalewo Pomorskie.** Firmowa kartka pocztowa toruńskiej firmy „Thorner Papierwaren-Fabrik Gebr. Rosenbaum” zaadresowana do N. Smolińskiego z Kowalewa Pomorskiego, znaczek i stempel poczty toruńskiej z datą 24.2.12, na verso data 24. Februar 1912, podpis (?); dwa otwory, poza tym st. bdb.; wym. 145x95 mm. **Cena: 80 zł**
757. **JUDAICA - II wojna światowa.** Przymusowa praca Żydów na rzecz niemieckiego okupanta, fot. Hugo Jäger, Monachium 1940; fot. cz.-b. z opisem na verso: *Polnische Juden bei ungewohnter Arbeit*; wym. 128x58 mm. **Cena: 100 zł**

### - Żydzi gdańscy -



758

758. **JUDAICA - Gdańsk.** Ulotka Organizacji Syjonistycznej w Gdańsku – zaproszenie na spotkanie w dniu 14.V.1934 o godz. 8.30 z rabinem Joachimem Prinzem w dużej Sali Domu Strzeleckiego, tekst w jęz. niem.; postrzępiony brzeg, wym. 145x220 mm. **BARDZO RZADKIE. Cena: 480 zł**
759. **JUDAICA - Gdańsk.** Koperta z nadrukiem *Max Feilchenfeld: Danzig Milkannengasse 26*, do Leo Davidsohna z Berlina, znaczek pocztowy i stempel gdańskiej poczty z 1921 r.; st. bdb.; wym. ok. 155x123 mm. **Cena: 120 zł**
760. **JUDAICA - Gdańsk.** Koperta z nadrukiem: *Robert Mendelson, Danzig-Langfuhr (Wrzeszcz) Holzmarkler do Holzmarkt Expedition* z Berlina, 6 znaczków pocztowych Wolnego Miasta Gdańska i stempel poczty Gdańsk-Wrzeszcz z datą: 23.1.28; st. db.; wym. ok. 155x125 mm. **Cena: 120 zł**



## - Portrety -



761



763



764

761. **JUDAICA - Żyd wieczny tułacz.** Według François-Joseph-Aimé Georges de Lemud, ryt. Willmann, wyd. Perrotin, ok. poł. XIX w.; stal. cz.-b., pas.-part., st. bdb.; wym. z pas.-part.: 240x300 mm. *LE JUIF ERRANT*. **Cena: 80 zł**

Żyd wieczny tułacz to postać legendarna. Za znieważenie Jezusa Chrystusa zmierzającego na Golgotę miał zostać ukarany wieczną tułaczką.

762. **JUDAICA.** Rabin, według Goverta Flinka (ucznia Rembrandta, 1615 - 1660), ryt. W. French; druk i wyd. Kunstanstalt A. H. Payne Leipzig & Dresden, z II poł. XIX w.; stal. cz.-b.; st. db., w lewym górnym rogu drobny ślad zalania, na górze żółta plamka; wym. arkusza: ok. 205x275 mm; *Der Rabbiner. The Rabbi*. **Cena: 80 zł**
763. **JUDAICA - Polska.** Portret ortodoksyjnego Żyda z Polski; st. bdb; wym. ok. 270x410 mm; pochodzi z teki *Z dawnej i niedawnej Warszawy* J. Rapackiego, 1926. **Cena: 100 zł**
764. **JUDAICA - Stanisławów.** Portret Żyda. Sygnowany Z. Wenzel, poniżej sentencja autora, Stanisławów 1908, piórko i tusz, cz.-b.; st. db., passe-partout, rama i szkło; wym. całości: 253x320 mm. **Cena: 250 zł**

## - Czasopisma -

765. **JUDAICA - „Dziennik Obwieszczeń Miasta Warszawy”.** Nr 12, 28.III.1941 r. W numerze m. in. zarządzenie o obrocie towarowym z dzielnicą żydowską w Warszawie, o konieczności zezwolenia na takowy handel od Transferstelle, Warszawa ul. Królewska 23 oraz o karach w przypadku nielegalnego handlu. Ponadto obwieszczenia wymieniające nazwiska osób, którym nie mogły być doręczone nakazy płatnicze na podatek dochodowy i obrotowy za lata od 1937 do 1941 z powodu niemożności ustalenia miejsca zamieszkania adresatów. Wśród ponad 200 nazwisk i firm zdecydowanie przeważają firmy i nazwiska żydowskie, np. „Czynsztag” Borowik W-wa ul. Przechodnia 1, Goldfarb Jakub W-wa ul. Solna 14, Woks Izrael ul. Elektoralna 35. Przy każdym nazwisku i firmie podany adres, co daje możliwość odtworzenia skupisk ludności żydowskiej, np. ul. Elektoralna lub obecności Żydów w pozostałej przestrzeni miejskiej. 12.X.1940 utworzono getto w Warszawie. Nikogo z Żydów pod pierwotnymi adresami nie było. Paranoiczne wręcz ogłoszenie administracji niemieckiej, str. 16; st. bdb.; wym. 300x210 mm. **Cena: 240 zł**
766. **JUDAICA - „Wolna Polska”.** Czasopismo „Wolna Polska” (Organ Związku Patriotów Polskich w ZSRR), nr 36 (124), 30.IX.1945; str. 4; st db. W rubryce *Z ŻYCIA POLAKÓW W ZSRR* artykuły: J. Gordona, *Jedziemy na Zachód* (zachęta do wyjazdu na odzyskane ziemie zachodnie i północne); D. Kiszko, *Praca Kół Młodzieży ZPP; Z działalności Kom. Org. Żydów Polskich w ZSRR (ZE SPRAWOZDANIA B. MARKA NA POSIEDZENIU PREZYDIUM ZARZĄDU GŁÓWNEGO ZPP W MOSKWI DZIA 17.X 1945 R.); OBWÓD MOŁOTOWSKI PRZYKOTOWUJE SIĘ DO REPATRIACJI; DZIAŁALNOŚĆ*

ZPP W SEMIPAŁATYŃSKU; GÓRNICY POLSCY W OSINKACH; w tej rubryce też WYKAZ WPŁY-  
WÓW na Fundusz Pomocy Warszawie za miesiąc sierpień 1945 r. **Cena: 100 zł**

„Wolna Polska” – tygodnik polityczno-kulturalny założony przez Wandę Wasilewską (1905-1964) i wydawany  
w latach 1943-1946 w Moskwie przez prokomunistyczny Związek Patriotów Polskich.

767. **JUDAICA - „Wolna Polska”**. Czasopismo „Wolna Polska” (Organ Związku Patriotów Polskich  
w ZSRR), nr 43-44 (131-132), 30.XI.1945; str. 6; st db. W rubryce Z ŻYCIA AMBASADY R.P. krótka  
notka: POMOC DLA REPATRIANTÓW POLSKICH W ZSRR, na str. 5-6 artykuł: *Narada przedstawicieli  
Żydów polskich w ZSRR*; na ostatniej str. w rubryce Z ŻYCIA POLAKÓW W ZSRR artykuły: Ludwik Le-  
wicki, *Uwagi o roli politycznej Związku Patriotów Polskich*; Irena Kuczyńska, *Rząd Rzeczypospolitej Polskiej  
-emigracji polskiej w Związku Radzieckim*; *Wyjaśnienia w sprawie sprawozdania statystycznego*; Z DZIAŁAL-  
NOŚCI ORGANIZACJI CZYMKENCKIEJ. **Cena: 100 zł**



768

768. **JUDAICA - „Wolna Polska”**. Czasopismo „Wolna Polska” (Organ Związku Patriotów Polskich  
w ZSRR), nr 2 (138), 18.I.1946; str. 4; st db. Notatka: ORGANIZACJA REPATRIACJI POLAKÓW W  
ZSRR; artykuł: St. Pł., *O ZIEMIĘ DLA REPATRIANTÓW*; w rubryce Z ŻYCIA POLAKÓW W ZSRR  
artykuły: Ludwik Lewicki, *SPRAWA NAJWAŻNIEJSZA I NAJPILNIEJSZA* (w artykule mowa o zna-  
czeniu ziem zachodnich dla repatriacji Polaków z ZSRR); *W SPRAWIE REPATRIACJI*; *UTWORZENIE  
WYDZIAŁU REPATRIACYJNEGO PRZY CENTR. KOMITECIE ŻYDOWSKIM*; *O ORGANIZACJĘ MA-  
SOWĄ*; *KLUB SPORTOWY ZPP W CZYMKENCIE*; *O PRACY ZARZĄDU OBWODOWEGO W TASZ-  
KIENCIE*; *IPATOWSKIE KOŁO MŁODYCH*. **Cena: 100 zł**

Komplet ilustracji do wszystkich pozycji aukcyjnych dostępny pod adresem:

<https://onebid.pl/pl/auction/-/3887>

## DOKUMENTY

769. **BYDGOSZCZ.** Wizytówka zakładu Stanisława Wachowicza, mistrza rzeźbiarskiego specjalizującego się w wyposażeniu świątyń, druk. Drukarnia dla Handlu i Przemysłu, Bydgoszcz; st. bdb., wym. ok. 123x78 mm. **Cena: 50 zł**



770

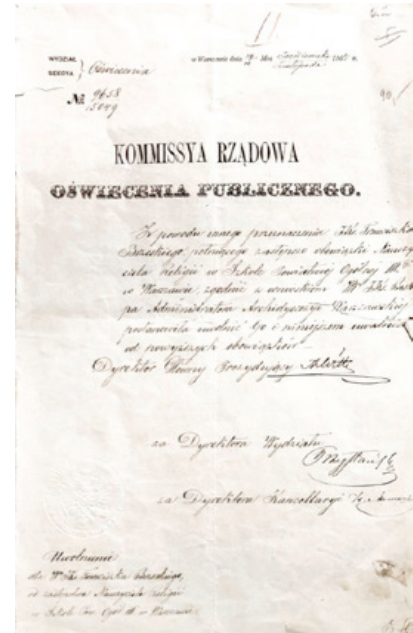
770. **CZAPLINEK, WIERZCHOWO.** Świadectwo czeladnicze dla młynarza Franza Friedricha Isbernera z Wierzchowa, wystawione w obecności mistrza cechowego młynarzy 30.VI.1800 r.; podpis asesora Schwatzlaffa, pieczęć pruskiego zarządu opieki społecznej; st. db, ślady złożeń (drobne rozdarcia w miejscu złożeń), częściowo pożółkły; wym. ok. 423x350 mm. **Cena: 600 zł**

771. **KRÓLESTWO POLSKIE.** Blankiet paszportu, Królestwo Polskie; filigran, całość otoczona ozdobną bordiurą, na górze orzeł w koronie (herb Królestwa Polskiego), pod nim napis: GENERAL DIRECTOR / Der Polizei / DES KOENIGREICHES POHLEN / N<sup>o</sup> / DES REISE PASSES...; miedz. cz.-b.; st. db., nieznaczące rozdarcia (podklejone od verso), ślady złożeń, bardzo liczne, drobne otwory w papierze; wym. arkusza: ok. 210x345 mm. **Cena: 150 zł**

772. **KRÓLESTWO POLSKIE.** Pismo Komisji Rządowej Oświecenia Publicznego o zwolnieniu ks. Franciszka Brzeskiego, nauczyciela religii w szkole powiatowej, Warszawa, 10 XI 1864 r. Napis: KOMMISSYA RZĄDOWA / OŚWIECENIA PUBLICZNEGO, niżej tekst pisany odręcznie: Z powodu innego przeznaczenia J. Ks. Franciszka Brzeskiego pełniącego obowiązki Nauczyciela Religii w Szkole Powiatowej Ogólnej III ej w Warszawie, zgodnie z wnioskiem W. J. Ks. Biskupa Administratora Archidiecezyji Warszawskiej, postanowiła uwolnić Go i niniejszym uwalnia od powyższych obowiązków; podpisy; zabrudzenia i naddarcia krawędzi, ślady złożeń; wym. arkusza: 207x325 mm. **Cena: 150 zł**

773. **KÓRNIK, ZAKOPANE.** Pocztówka: Fragmenty Szkoły Gospodarczej Żeńskiej im. Jen. Hr. J. Zamoyskiej Towarzystwa Szkół Średnich w Sosnowcu..., z życzeniami dla Marii Zamoyskiej (1860-1937), córki gen. Władysława Zamoyskiego i Jadwigi z Działyńskich, działaczki społecznej, od ks. Raczkiewicza (?), wysłana z Sosnowca i datowana na 8.XII.1936; zwraca uwagę skreślenie w adresie miejscowości Kórnik i napisanie czerwonym ołówkiem Zakopane (w latach 1922-1931 adresatka prowadziła w Kórniku na Prowencie Zakład dla Chłopców, czyli szkołę z internatem; zmarła natomiast w Zakopanem-Kuźnicach), fot. cz.-b.; st. db, drobne zabrudzenia i uszkodzenia rogów. **Cena 120 zł**

774. **KULPARKÓW, LWÓW.** Koperta firmowa Dyrektora Zakładu Obląkanych w Kulparkowie z pismem z dn. 24.VII.1883 r. informującym o zgonie jednego z pensjonariuszy. Stemple poczty i sądu we Lwowie; st. bdb.; wym. po rozłożeniu 340x210 mm. **Cena: 100 zł**




772

775. **KUTNO.** Dyplom cechowy wydany przez *Urząd Starszych Zgromadzenia Cechu Piekarskiego*, zaświadcający o wpisie do księgi czeladników Cechu Piekarskiego w Kutnie Jana Plebaniaka z Płocka, przyznany w dniu 7 XII 1927 r.; pieczęcie Magistratu Kutna, druk. Zakł. Graf. St. Mertensa, Warszawa; chromolit., st. db., wielokrotnie złożona, miejscami plamki i nieduże zabrudzenia, w twardej oprawie; wym. arkusza po rozłożeniu: 457x383 mm. **Cena: 160 zł**



776




778

776. **II RZECZPOSPOLITA.** Pokwitowanie przez Ministerstwo Skarbu z 11.XI.1918, dla Marii Sękulskiej, która ofiarowała na Skarb Narodowy dwie złote obrączki i pięć złotych rubli z roku 1898, pieczęć Ministerstwa Skarbu, podpisy; ślady złożenia, poza tym st. bdb.; wym. ok. 140x105 mm; *WDZIĘCZNA OJCZYZNA*. **Cena: 80 zł**
777. **SZCZECIN, KARNICE.** Dyplom wydany przez Pomorską Izbę Rolniczą w Szczecinie 17 IX 1907 r. z grafiką autorstwa ilustratora i malarza, Karla Rumpela (1867-1939), Berlin, ok. 1907; przedstawia alegorię (boginię) urodzaju, której hołd oddają rolnicy, w tle sielankowy obraz wsi; sygn. autora, kartusz informujący o przyznaniu wyróżnienia Augustowi Schmechelowi z Karnic, powyżej sentencja: *SE-GEN IST DER MÜHE PREIS*, w górze na wstędze napis: *LANDWIRTSCHAFTSKAMMER / FÜR DIE PROVINZ POMMERN*; heliograviura i miedz. cz.-b., st. bdb., wym. grafiki: 460x330 mm. **Cena: 350 zł**
778. **TORUŃ, SZAMOTUŁY, STAROGARD GDAŃSKI.** *Słowo Pomorskie*. List Mariana Sydowa do firmy Gebethner i Wolf z prośbą o zgodę na przedruk noweli M. Konopnickiej *W Gdańsku*, opublikowanej w Tygodniku Ilustrowanym w 1908 bądź w 1909 r.; wym. 220x150, perforacje po dziurkach, st. bdb. **Cena: 140 zł**

**Marian Sydow** (ur. w 1890 w Szamotułach, zm. w 1945 w Toruniu), absolwent gimnazjum w Starogardzie Gdańskim. Studiował bibliotekarstwo w Lipsku. Od 1911 na emigracji w Chile. Animator życia polonijnego. W 1920 wrócił do Polski, walczył z bolszewikami. W latach 1921-1926 pracował w *Słowie Pomorskim*, później w Instytucie Bałtyckim w Gdyni. Propagator polskiej myśli zachodniej, krajoznawca. Od 1945 pracownik UMK w Toruniu.

*Słowo Pomorskie* – pismo wydawane od 1921 r. w Toruniu. Początkowo w nakładzie 30 tys. Z racji swych związków z endecją mocno szykanowane przez sanację. Reaktywacja pisma po 1945 powiodła się, ale komuniści po kilkudziesięciu numerach zamienili je na *Nowy Dzień Robotnika*. Kolejne zmiany doprowadziły do powstania ukazującej się do dziś *Gazety Pomorskiej*.




779 a



779 b

779. **WARSZAWA**. Sztyld warszawskiej firmy Roberta Bohte (rok założenia 1849); przedstawia: 1) wizerunek cara Aleksandra, 1865; 2) wizerunek cesarza Napoleona III – nagroda na Wystawie Światowej, Paryż 1867; st. bdb.; wymiary płyty: 153x160 mm; dodatkowo dokument patentowy: [...] *Udziela się niniejszem Robertowi Bohte list przyznania wynalazku na nowy sposób kontrollowania wypędu wódki, za pomocą mechanicznego iey przemiary, i na właściwe ku temu naczynie służące, oraz do odbierania próby wódki i do przemierzania pod kontrollą wszelkich innych cieczy, a to stosownie do opisu i rysunków, złożonych w Komisji Rządowej Spraw Wewnętrznych i Duchownych [...]*; po 1846; w jęz. ros. i pol.; 12 str.; st. db., ślad wilgoci, uszkodzenia krawędzi, lekkie zagniecenia; wym. 115x172 mm. **Cena: 500 zł**
780. **WITKOWO** (pow. gnieźnieński). Zbiór 8 dokumentów: recept i zaleceń dla pacjentów dr med. Kuklińskiego z pocz. XX wieku, na papierze firmowym: *Dr. Med. Kukliński lekarza praktyczny / Witkowo, dnia* (na dwóch są dodatkowo stemple apteki K. Morawskiego w Witkowie), pozostałe sporządzono ręcznie (jedna z nich ze stemplem apteki K. Morawskiego), wszystkie są datowane kolejno na: 4.6.03; 22.12.04.; 5.I.18.; 6/6 1917; 8/6 1917; 13/I 1918; 7.II.1918; 12/II 1918; różne wymiary; st. db., drobne zabrudzenia, ślady złożań. **Cena: 160 zł**

### - Dokumenty osobiste -



781



782




785

781. **GDYNIA**. Dowód osobisty Stanisławy Majkowskiej, wydany przez Komisariat Rządu w Gdyni 21 maja 1938 r., z fot. cz.-b., dane dotyczące posiadaczki dowodu (np. *Zawód przy mężu*), ze stemplami Komisariatu Rządu w Gdyni; st. db., drobne zabrudzenia; wym. ok. 165x120 mm. **Cena: 90 zł**
782. **LWÓW**. Książeczka wkładowa Galicyjskiej Kasy Oszczędności we Lwowie, należąca do Romana Krolczuka, ss. 12; st. db., oprawa miękka ze stemplem na dole; wym. ok. 115x178 mm. **Cena: 90 zł**
783. **POZNAŃ, LESZNO**. Legitymacja członkowska Zachodniopolskiego Towarzystwa Rolniczego (*Westpolnische Landwirtschaftliche Gesellschaft*, organizacja rolnicza mniejszości niemieckiej w II Rzeczypospolitej, która powstała 9 listopada 1923 r. w Poznaniu), wystawiona dla Karla Gräbera w Przybiniu (pow. Leszno), 10 marca 1939 r.; st. bdb.; wym. ok. 123x80 mm; *Mitgliedsausweis*. **Cena: 150 zł**
784. **POZNAŃ**. Tymczasowy dowód, wystawiony 14 maja 1940 r. – Paul Gräber, ur. we wsi Przybiń 16 czerwca 1910, jest Volksdeutschem, stempel okręgowego urzędu niemieckiej Volkslisty; st. db., drobne rozdarcia brzegów i zabrudzenia, oraz mechaniczny otwór; wym. ok. 208x145 mm; *Vorläufiger Ausweis Nr. 64879*. **Cena: 150 zł**
785. **POZNAŃ**. Dowód wystawiony 11 lipca 1940 r. przez Niemiecką Kolej Rzeszy dla manewrowego, Johanna (Jana) Czerwińskiego, fot. cz.-b., stemple i odręczny podpis; st. db., drobne zabrudzenia; wym. ok. 145x103 mm. **Cena: 120 zł**
786. **POZNAŃ**. Indeks Łucji Kierzkówny z Obornik, studentki Wydziału Prawno-Ekonomicznego Uniwersytetu Poznańskiego, wystawiony 16 grudnia 1946 r.; pieczętka Dziekanatu, brak wpisów z kolejnych lat i na zaświadczenia o napisaniu pracy dyplomowej; st. db., oprawa twarda zabrudzona i podniszczona, z odręcznym dopiskiem; wym. ok. 120x185 mm; *Książeczka legitymacyjna*. **Cena: 80 zł**
787. **TORUŃ - Lasy Państwowe**. Książeczka Członkowska członka Kasy Wzajemnej Pomocy Funkcjonariuszów Lasów Państwowych w Toruniu Juliusza Zajączkowskiego, ss. 12, tekturowa oprawa; st. bdb.; wym. ok. 108x160 mm; *KASA WZAJEMNEJ POMOCY...* **Cena: 150 zł**

# AUTOGRAFY

788. **DON DEL LILLO.** Autograf amerykańskiego pisarza Don Del Lillo (ur. 1936, autor. m.in. *Americana* i *Mecz o wszystko*); na kopercie wydanej z okazji Międzynarodowego Dnia Książki 1972; druk kolor., znaczek pocztowy: *Deutsche Bundespost*, oraz okolicznościowy stempel; st. bdb.; wym. koperty: ok. 165x95 mm. **Cena: 100 zł**
789. **DRAGO JANČAR.** Autograf słoweńskiego pisarza i autora sztuk teatralnych Drago Jančara (ur. 1948, autor. m.in. *Trzydzieści pięć stopni* i *Maj*); na kopercie wydanej na cześć słoweńskiego pisarza Matija Čopy, 1997; druk cz.-b. i kolor.; znaczek pocztowy słoweńskiej poczty, oraz okolicznościowy stempel; st. bdb.; wym. koperty: ok. 160x115 mm. **Cena: 100 zł**



790



794



796

790. **FREDERICK FORSYTH.** Autograf brytyjskiego pisarza Fredericka Forsytha (ur. 1938, autor. m.in. *Dzień Szakala* i *Akta Odessy*); na kopercie wydanej z okazji Międzynarodowego Dnia Książki 1972; druk kolor., znaczek, okolicznościowy stempel; st. bdb.; wym. koperty: ok. 165x95 mm. **Cena: 180 zł**
791. **GYÖRGY KONRÁD.** Autograf węgierskiego pisarza György Konráda (1933-2019, autor. m.in. *The Case Worker*); na kopercie wydanej z okazji 300-lecia Akademii Sztuk w Berlinie 1996; druk kolor., znaczek, okolicznościowy stempel; st. bdb.; wym. koperty: ok. 165x95 mm. **Cena: 100 zł**
792. **JOHN LE CARRÉ.** Autograf brytyjskiego pisarza Johna le Carré'go (1931-2020, autor. m.in. *Mała doboszka* i *Wierny ogrodnik*); na kopercie wydanej z okazji Pierwszej Roczniczy Upadku Muru Berlińskiego 6.XI.1990, druk kolor., znaczek, okolicznościowy stempel, archiwalny widok muru; st. bdb.; wym. koperty: ok. 165x95 mm. **Cena: 150 zł**
793. **JORGE AMADO.** Autograf brazylijskiego pisarza Jorge Amado (1912-2001, autor. m.in. *Kakao* i *Gabriela, cynamon i goździki*); na kopercie wydanej z okazji Międzynarodowego Dnia Książki 1972; druk kolor., znaczek, okolicznościowy stempel; st. bdb.; wym. koperty: ok. 165x95 mm. **Cena: 120 zł**
794. **KEN FOLLETT.** Autograf brytyjskiego pisarza Kena Folletta (ur. 1949, autor. m.in. *Klucz do Rebeki* i *Filary Ziemi*); na kopercie wydanej z okazji 50-tego Nadania Nagrody Pokojowej Księgarzy Niemieckich: 16.IX.1999; druk kolor., znaczek, okolicznościowy stempel; st. bdb.; wym. koperty: ok. 165x95 mm. **Cena: 180 zł**
795. **MICHAEL CUNNINGHAM.** Autograf amerykańskiego pisarza Michaela Cunninghama (ur. 1952, autor. m.in. *Dom na krańcu świata* i *Królowa Śniegu*); na kopercie wydanej z okazji 50-tego Nadania Nagrody Pokojowej Księgarzy Niemieckich: 16.IX.1999; druk kolor., znaczek, okolicznościowy stempel; st. bdb.; wym. koperty: ok. 165x95 mm. **Cena: 120 zł**
796. **UMBERTO ECO.** Autograf włoskiego pisarza Umberto Eco (1932-2016, autor. m.in. *Imię róży* i *Wahadło Foucaulta*); na kopercie wydanej z okazji 175 rocznicy urodzin niemieckiego pisarza i farmaceuty H. T. Fontane, 1994; druk. cz.-b., znaczek, okolicznościowy stempel; st. bdb.; wym. koperty: ok. 165x95 mm. **Cena: 180 zł**
797. **YAŞAR KEMAL.** Autograf tureckiego pisarza kurdyjskiego pochodzenia Yaşara Kemal (1923-2015, autor. m.in. *Al Gözüm Seyreyle Salih* i *Deniz Küstü*); na kopercie wydanej z okazji 50-tego Nadania Nagrody Pokojowej Księgarzy Niemieckich 16.IX.1999; druk kolor., znaczek, okolicznościowy stempel; st. bdb.; wym. koperty: ok. 165x95 mm. **Cena: 100 zł**

## SZTAMBUCHY

799 a



800 a



799 b



800 b



798. **CZĘSTOCHOWA.** Sztambuch należący do mieszkanki Częstochowy o inicjałach J.W. Najwięcej wpisów pochodzi z lat 1844-49, ale są też i późniejsze – z 1851 i 1854 r.. Najprawdopodobniej należał do uczennicy pensji w Częstochowie. Wskazuje na to ilość wpisów z 1845 r., w których dominował motyw rozstania. Wpisy w języku polskim, francuskim i niemieckim, łącznie 22. Sztambuch zilustrowano motywami roślinnymi i scenami alegorycznymi. Na pierwszych stronach sztambucha umieszczono biedermayerowską wyklejkę z epoki: *Z powinszowaniem imienin*. Zapewne od darczyńców. Może rodziców? Wyjątkowo ładna oprawa ze złożonymi motywami roślinnymi i inicjałami J.W., złożone brzegi kart; stan bdb. **Cena: 700 zł**

799. **ŚWIDNICA, NOWA RUDA.** Sztambuch kasetowy gimnazjalistów świdnickich. Należał do pochodzącego z Nowej Rudy ucznia gimnazjum w Świdnicy. Zebrał on 30 wpisów swoich kolegów szkolnych z lat 1850-1851. Część wpisów po łacinie, a nawet po grecku. Ponadto 20 innych – łącznie 50 wpisów. Sztambuch w bardzo ozdobnej bordiurze (złocenia, motywy kwiatowe), wym. 110x170 mm. **Cena: 1400 zł**

Gimnazjum w Świdnicy swoją tradycją sięgało 1241 r., kiedy została otwarta pierwsza szkoła miejska. W 1707 r. po pokoju w Altranstädt szkoła została przekształcona w ewangelicką, co było uzupełnieniem zgody na budowę Świątyni Pokoju. Znana była z wysokiego poziomu nauczania klasyki, czego dowodami są stosowne wpisy. **Na szczególną uwagę zasługuje przedstawienie tuszem i akwarelą gimnazjum w Świdnicy.** Wykonane w 1851 r. przedstawia budynek starego gimnazjum. Nowe zostało oddane do użytku w 1854 r. Wybudowano je na terenach po klasztorze franciszkańskim. 9 wpisów w sztambuchu dokonano w Nowej Rudzie w 1851 r. Składane były podczas świątecznych i wakacyjnych pobytów właściciela sztambucha w rodzinnej miejscowości. 2 wpisy z Wałbrzycha, 1 ze Szczawnicy, 2 z Woliborza k. Nowej Rudy; 4 wpisy pochodzą z Lubieszewa, a 2 z Leszna i 2 z Wolsztyna. 2 wpisy nie posiadają zaznaczonej miejscowości.

800. **ZŁOTORYJA, LEGNICA, LEGNICKIE POLA, JAWOR, PAWŁOWICE WIELKIE.** Sztambuch należący do mieszkanki Złotoryi (na co wskazuje ilość wpisów – 15) o inicjałach G. E. H., najprawdopodobniej nazywała się Hischfelder. Wpisy pochodzą z lat 1818-1831. Z Legnicy i Legnickiego Pola wpisów jest 19. Z Jawora – 5, z Pawłowic Wielkich k. Jawora – 6, po jednym z innych miejscowości pod Jaworem, takich jak Budziszów Wielki, Bezdroże Małe i Duże. Ponadto wpisy ze Szczęsnika k. Złotoryi, Zawonii k. Trzebnicy, Mańczyc, Oleśnicy, Wrocławia itd. **Unikalne źródło do społecznej historii Złotoryi, Legnicy, Jawora i pobliskich miejscowości.** Ładna oprawa, ze złożoną bordiurą, z inicjałami właścicielki i datą 1818, uszkodzony grzbiet, dodatkowo obłożona kartonem z epoki i etui; stan db.; wym. 110x180 mm. **Cena: 1200 zł**

Sztambuch powstał w latach, kiedy był on jedną z form życia towarzyskiego i święcił w Europie największe sukcesy. Sztukę tę uprawiała zamożniejsza część społeczeństwa, w tym przypadku mieszczaństwo dolnośląskie. W charakterystycznej dla romantyzmu manierze wykonano 3 ilustracje tuszem i akwarelą.

# RĘKOPIŚMIENNA MAPA ŚLĄSKA Z 1752 R.

801. **ŚLĄSK.** Wielkoformatowa, rękopiśmienna mapa Śląska z 1752 r. Na północy obejmuje Świebodzin, na wschodzie – Będzin (Bendzin), na południu – Jabłonków na Śląsku Cieszyńskim, na zachodzie – Kraustein i Waldelsdorf (Łużyce). Mapa o charakterze wyłącznie topograficznym, bez zaznaczenia granic i przynależności terytorialnej. Na verso odręczny napis: *Dd. Schlesien, eine mit Der Feder gefertigte Zeichnung 1752.* – Mapa składana, kilkanaście arkuszy podklejonych wspólnie płótnem; st. bdb., w kilku miejscach nieznaczne uszkodzenia na złożeniach, nieliczne plamki; **wym.: 168 x 166 cm.** – **NIEZWYKŁA RZADKOŚĆ! Cena: 18000 zł**

Mapa świadczy o przełomie, jaki dokonał się w śląskiej kartografii w poł. XVIII w. Zapowiadała zarazem zmiany, które miały nastąpić w następnym półwieczu w całej ówczesnej *mappografii* europejskiej. Została oddana do użytku w siedem lat po zawarciu pokoju w Dreźnie w 1745 r., kończącym II wojnę śląską między Austrią a Prusami. Była to wojna z klasycznymi oblężeniami twierdz w Głogowie czy Świdnicy, ale też manewrowa, z ciągle zmieniającymi swoją pozycję przeciwnymi armiami. **O sukcesie militarnym decydowała nie tylko skuteczność w zdobywaniu twierdz, ale i dobra znajomość terenu.** „Tutejsi”, jako przewodnicy wojskowych, stawali się anachroniczni.

Z uwagi na ogrom pracy polegającej na bardzo drobiazgowych studiach nad topografią Śląska nad mapą pracował bez wątplenia zespół co najmniej kilku kartografów wojskowych. Pracował on najpewniej kilka lat. Co więcej, musiał opracować system znaków pozwalający na „kodowanie” na mapie zebranych informacji. Ten system przyjął się potem powszechnie, ulegając jedynie nieznacznym modyfikacjom, m.in. na mapach Instytutu Weimarskiego, czy tzw. mapach Reymanna (patrz odpowiedni dział katalogu). **Na mapę naniesiono wszystkie nawet najmniejsze osady, a czasami pojedyncze zabudowania, w tym wiatraki i młyny.** Zaznaczono istniejące budowle sakralne. Bardzo szczegółowo odtworzono cieki wodne, bagna, jeziora i stawy (np. milickie). Rozrysowano siatkę traktów, dróg i duktów. Warto przypomnieć, że powszechnie dostępne mapy w poł. XVIII w. udostępniały wiedzę o najważniejszych traktach pocztowych, np. między Dreznem a Warszawą. Pomniejsze traktowano jako tajemnicę wojskową. Niechętnie ujawniano też wiedzę o brodach na rzekach. Pokazano też ówczesny stan zalesienia na Dolnym i Górnym Śląsku. Wcześniejsze tego typu opracowania były robione (i to nieczęsto) na użytek wielkich właścicieli ziemskich. W zasadzie jest to pierwsze opracowanie stanu lasów z poł. XVIII w. na terenie dzisiejszej Polski.



Mapa ta miała nie tylko znaczenie militarne. **Była też zrobioną przez wojskowych kartografów inwentaryzacją Śląska.** Ten wyjątkowo dokładny opis świeżo pozyskanych ziem był zrobiony na taką skalę po raz pierwszy w pruskiej kameralistyce. Po pierwsze, umożliwiło to wprowadzenie systemu podatkowego. Po drugie, pozwalało na przejmowanie domen będących własnością pokonanej dynastii i państwa, w którym panowała. Rabunek dokonany na takich majątkach na Śląsku został powtórzony na gigantyczną skalę w porozbiorowej I Rzeczypospolitej. Takim celem służyła opracowana przez zespół kartografów Steina w latach 1795-1798 mapa tzw. Prus Nowowschodnich na 135 arkuszach (patrz XXXI aukcja Antykwariatu Wu-el). Niewątpliwie ta rękopiśmienna mapa Śląska była pionierska. Kontynuatorów znalazła w pracach wojskowych kartografów w czasach wojen napoleońskich. Ma charakter unikatowy i jako taka stanowi niemożliwy do przeszacowania zabytek śląskiej kartografii.



## KARTOGRAFIA

## I RZECZPOSPOLITA

802. **MAZOWSZE**. Mapa woj. plockiego i mazowieckiego; arkusz nr 41, ryt. I. Albrecht, pochodzi z największego XVIII-wiecznego atlasu *Schauplatz der fünf Theile der Welt [...]*, wyd. F.J.J. von Reilly, Wiedeń, ok. 1790; miedz. kolor., st. bdb.; wym. płyty 303x224 mm; *Der Königlichen REPUBLIK POLEN Woivodschaften PLOTZK und MASAU oder Gross Polens östlicher Theil*. Nro 41. **Cena: 480 zł**

803. **OŚWIĘCIM, ZATOR**. Mapa Księstwa Oświęcimsko-Zatorskiego; powiększona mapa Stanisława Porębskiego w edycji Abrahama Orteliusa; pochodzi z największego atlasu oficyny wydawniczej Blaeu'ów: *Atlas Maior sive Cosmographia Blaviana*, wyd. Joan Blaeu, Amsterdam 1662; na verso tekst w jęz. holenderskim: *KLEYN POLLEN*; miedz. kolor., st. db., nieaktualna pieczęć własnościowa, naddarcia krawędzi, nieznaczne ubytki papieru przy krawędziach, w środkowej części zaprasowanie papieru; wym. płyty 524x417 mm; *DVCATVS OSWIECZENSIS, et ZATORIENSIS*; [*Imago Poloniae... K87/9*]. **Cena: 1800 zł**



803

804. **POLSKA** (zwana w I RP KORONA). Jedna z pierwszych map Polski; pochodzi z: Münster, Sebastian, *Cosmographia*, wyd.

Henric Petri, Bazylea, po 1552 (rok pierwszej edycji franc.), edycja niemiecka 1567; nad górną ramką tekst: *Von dem Vngerland*; kompletna karta z książki; drzew. kolor., st. bdb., lekkie zabrudzenia, minimalne naddarcia krawędzi; wym. mapy 153x120 mm, wym. karty 205x320 mm; *Von dem Koenigreich Poland das in Sarmatia auch begriffen wirt [...]*. [por. *Imago Poloniae... K6/2*]. **Cena: 120 zł**

805. **POLSKA** (zwana w I RP KORONA). Mapa ziem polskich – karta książkowa z miniaturowego atlasu Gabriela Bodenehra, oprac. Johann Ulrich Müller, 1702; miedz. kolor., st. bdb.; wym. mapy: 79x68 mm; *POLONIAE PARS IV*. **Cena: 100 zł**

806. **POLSKA** (zwana w I RP KORONA). Mapa Królestwa Polskiego (*ROYAUME DE POLOGNE*); zaznaczono *Grande Pologne*, czyli Wielkopolskę; anonim, francuska mapa z ok. 1750; miedz. kolor., st. bdb., w górze drobny ślad wilgoci, ślad złożenia; wym. płyty 503x315 mm; bez tyt. **Cena: 800 zł**



806

807. **POLSKA** (zwana w I RP KORONA), ŚLASK, POMORZE, NIEMCY. Mapa traktów pocztowych w czasach saskich; wyd. Matthäus Seutter, Augsburg, ok. 1741; na wschodzie obejmuje tereny po Królewcu, Warszawę i Kraków, na zachodzie – Antwerpię, Brukselę, Lyon, na północy – wybrzeża Bałtyku i Morza Północnego, na

południu – od Wenecji do Genewy; wyrysowano m.in. trakt pocztowy z Warszawy przez Łowicz, Wrześnię, Poznań i Słubice do Berlina, z Torunia przez Oborniki, Szamotuły, Międzyrzecz, Krosno, Gubin do Drezna, z Krakowa przez Tarnowskie Góry, Opole, Brzeg do Wrocławia, z Królewca przez Świecie, Tucholę, Okonek, Karsko do Kostrzyna i dalej do Berlina, z Gdańska dwie trasy: północna

przez Łęborg i południowa (ważniejsza) przez Sławno, Koszalin, Nowogard do Szczecina, w którym się kończyła, lub przez Stargard do Berlina; zaznaczono też przeprawy przez Wisłę pod Płockiem, Toruniem, Chełmnem; międz. kolor., st. bdb., zażółcenia marginesów, na verso odręczny dopisek z epoki; wym. płyty ok. 590x505 mm; *POSTARUM seu CURSORUM PUBLICORUM diverticula et mansiones per GERMANIAM et confin Provincias [...]*. **Cena: 1700 zł**

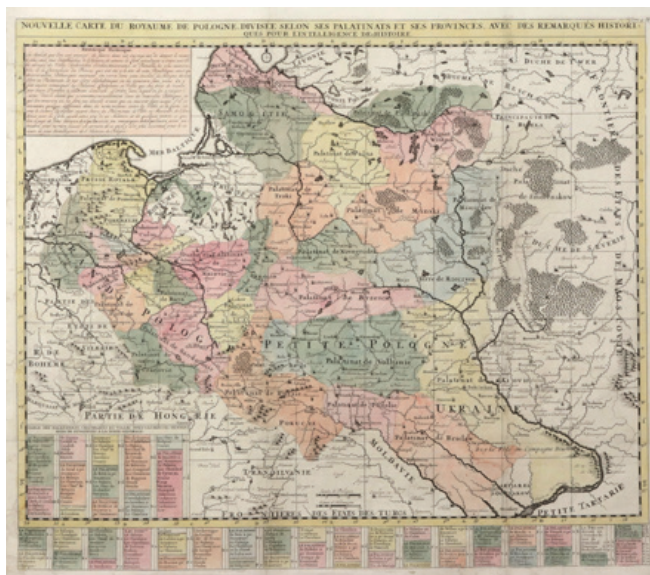


807



808

808. **POLSKA** (zwana w I RP KORONĄ), WIELKIE KSIĘSTWO LITEWSKIE. Mapa Rzeczypospolitej; wyd. Gerard i Leonard Valck, Amsterdam, ok. 1695; zwraca uwagę użycie nazwy **UKRANIAM**; międz. kolor., st. bdb., po konserwacji; wym. płyty 594x490 mm; *REGNUM POLONIAE divisum in MAGNUM DUCATUM LITHUANIAE, magnam parvam que POLONIAM, PRUSSIAM, albam et rubram RUSSIAM, VOLHYNIAM, PODOLIAM, UKRANIAM. Accedit omnium distributio in suos PALATINATUS cum circumjacentibus regnis*. **Cena: 2 300 zł**



809

809. **POLSKA** (zwana w I RP KORONĄ), WIELKIE KSIĘSTWO LITEWSKIE, UKRAINA. Mapa Polski, Litwy i Ukrainy; pochodzi z: Gueudeville, Nicolas (oprac.), *Atlas historique, ou Nouvelle introduction a l'Histoire, à la Chronologie & à la Géographie Ancienne & Moderne [...]*, tom IV, wyd. Henri Abraham i Zacharias Chatelain, Amsterdam 1714; w lewym górnym rogu ramka z tekstem: *Remarque Historique*; w lewym dolnym rogu oraz pod mapą ramki z wykazem: *TABLE DES PALATINATS, CHATELAINS ET VILLES [...]*; międz. kolor., st. db., po konserwacji, nieznaczące naddarcia krawędzi, uszkodzenia papieru; wym. płyty 597x508 mm; tyt. nad górną ramką: *NOUVELLE CARTE DU ROYAUME DE POLOGNE, DIVISÉE SELON*

*SES PALATINATS ET SES PROVINCES, AVEC DES REMARQUES HISTORIQUES POUR L'INTELLIGENCE DE L'HISTOIRE*. **Cena: 1600 zł**

810. **POLSKA** (zwana w I RP KORONĄ), WIELKIE KSIĘSTWO LITEWSKIE. Mapa Polski i Litwy autorstwa A.M. Malleta; pochodzi z: *Description de L'Univers*, Frankfurt 1719; nad górną ramką napis: *DE L'EUROPE. FIGURE XXXIX*; na verso tekst w jęz. francuskim: *De la Ville de Cracovie*; międz. cz.-b., st. bdb., lekkie zażółcenia; wym. płyty 118x152 mm; *POLOGNE*. **Cena: 100 zł**

811. **POLSKA** (zwana w I RP KORONA), WIELKIE KSIĘSTWO LITEWSKIE. Mapa Rzeczypospolitej; wyd. Johann Christoph Weigel, Norymberga 1720; zwraca uwagę użycie na mapie nazwy **UKRANIA**; międz. kolor., w prawym górnym rogu ozdobny kartusz zwieńczony koroną; st. bdb., pozostały ślad złożenia; wym. płyty 179x145 mm; *REGNUM POLONIAE ejusque confinia*. RZADKA. **Cena: 450 zł**



812

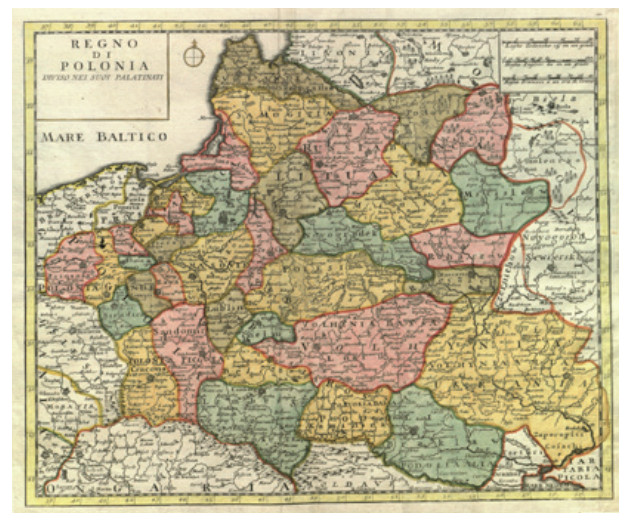


813

812. **POLSKA** (zwana w I RP KORONA), WIELKIE KSIĘSTWO LITEWSKIE. Mapa Polski i Litwy; stan czwarty; ryt. i wyd. Matthäus Seutter, Augsburg, po 1731; poniżej kartusza tyt. napis odnoszący się do przywileju Seuttera; międz. kolor., st. db., po konserwacji, zabrudzenia; wym. mapy 585x504 mm; tyt. w ozdobnym kartuszu: *POLONIAE REGNUM UT ET MAGNI DUCATUS LITHUANIAE. ACCURATISS. DELINEATIONE REPRÆSENTAT [...]*. [Imago Poloniae K18/4]. **Cena: 850 zł**
813. **POLSKA** (zwana w I RP KORONA), WIELKIE KSIĘSTWO LITEWSKIE. Mapa Rzeczypospolitej, z zaznaczonym obszarem zajmowanym przez **kozaków zaporoskich** (*Zaporopskische Kosakken*); oprac. Isaac Tirion, ryt. J. Keyser, WYDANIE HOLENDERSKIE, Amsterdam 1733; międz. kolor., st. bdb., ślad złożenia, podklejony na verso; wym. płyty 357x297 mm; *NIEUWE KAART van t KONINKRYK POOLEN verdeelt in zyn byzondere WAYWOODSCHAPPEN [...]*. **Cena: 550 zł**



814



815

814. **POLSKA** (zwana w I RP KORONA), WIELKIE KSIĘSTWO LITEWSKIE. Mapa Rzeczypospolitej; oprac. Isaac Tirion, WYDANIE WŁOSKIE, Amsterdam 1736; międz. kolor., st. bdb., uzupełniony lewy margines; wym. mapy 345x283 mm; *NUOVA CARTA del REGNO DI POLONIA Diviso nei suoi Palatinati Secondo l'ultime osseroazioni ed anotazioni [...]*. RZADKIE. **Cena: 550 zł**
815. **POLSKA** (zwana w I RP KORONA), WIELKIE KSIĘSTWO LITEWSKIE. Mapa Polski i Litwy; pochodzi z: *Atlante novissimo*, ryt. i wyd. Giambattista Albrizzi, WYDANIE WŁOSKIE, Wenecja 1750; inny wariant mapy opracowanej przez Tiriona; NA MAPIE UŻYTO NAZWY UKRANIA w odniesieniu do

woj. kijowskiego; mapa na wchodzie sięga do Połtawy; filigrany; miedz. kolor., st. bdb., lekkie rozdarcia na złożeniu atlasowym, na verso brzeg podklejony taśmą, rdzawe zabrudzenia prawej krawędzi, delikatne zagniecenia; wym. płyty 360x295 mm; *REGNO DI POLONIA DIVISO NEI SUOI PALATINATI*; [*Imago Poloniae...* K20/8]. **Cena: 750 zł**



816



817

816. **POLSKA** (zwana w I RP KORONA), WIELKIE KSIĘSTWO LITEWSKIE. Mapa Polski i Litwy; oprac. Tobias Mayer, wyd. Oficyna Spadkobierców Homanna, Norymberga 1750; stan pierwszy z drugiej płyty; pod kartuszem tyt. bardzo rzadki sztafaż numizmatyczny – tymf Jana Kazimierza, w lewym dolnym rogu dekoracyjny kartusz z tarczami herbowymi; miedz. kolor., st. bdb., w górze ślady wilgoci, nieznaczne naddarcie dolnej części złożenia atlasowego; wym. płyty 564x494 mm; tyt. w jęz. łacińskim w kartuszu: *Mappa Geographica REGNI POLONIAE ex novissimis quotquot sunt mappis specialibus composita [...]*; nad górną ramką tyt. w jęz. francuskim: *Carte des Etats de la COVRONNE de POLOGNE [...]*; [*Imago Poloniae...* K44/2]. **Cena: 1600 zł**

817. **POLSKA** (zwana w I RP KORONA), WIELKIE KSIĘSTWO LITEWSKIE. Mapa Polski i Litwy; oprac. Tobias Mayer, wyd. Oficyna Spadkobierców Homanna, Norymberga 1773; miedz. kolor., st. bdb., verso podklejone w miejscu złożenia, drobne zabrudzenia marginesów, w górze nieznaczny ślad wilgoci, bez dolnego odcisku płyty; wym. mapy 512x444 mm; tyt. w jęz. łacińskim w kartuszu: *Mappa Geographica REGNI POLONIAE ex novissimis quotquot sunt mappis specialibus composita [...]*; nad górną ramką tyt. w jęz. francuskim: *Carte des Etats de la COVRONNE de POLOGNE [...]*. **Cena: 1000 zł**



818

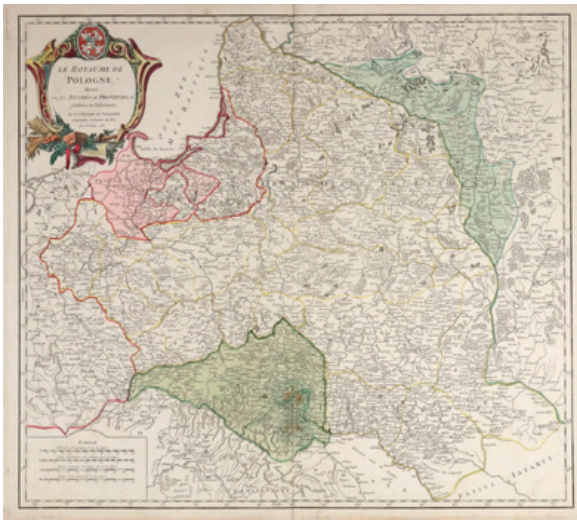
818. **POLSKA** (zwana w I RP KORONA), WIELKIE KSIĘSTWO LITEWSKIE. Mapa Polski i Litwy z poł XVIII w.; w prawym górnym narożniku scena bitewna; wyd. Le Rouge, Georges Louis (ok. 1712 – ok. 1790), Paryż 1756, miedz. kolor., st. bdb., ślad złożenia, drobne zabrudzenia i plamki; wym. płyty 282x215 mm; *LA POLOGNE*. **Cena: 550 zł**

819. **POLSKA** (zwana w I RP KORONA), WIELKIE KSIĘSTWO LITEWSKIE. Mapa Polski i Litwy; ryt. E. Dussy, pochodzi z atlasu *Nouveau atlas portatif* Didiera Roberta de Vaugondy, wyd. w Paryżu w 1762, 1784 i 1790 r.; miedz. kolor.,

st. bdb., zażółcenie na złożeniu, doklejone marginesy; wym. mapy 284x240 mm; *ROYAUME DE POLOGNE [...]*. **Cena: 300 zł**

820. **POLSKA** (zwana w I RP KORONA), WIELKIE KSIĘSTWO LITEWSKIE, PRUSY KRÓLEWSKIE, UKRAINA. Przedrozbiorowa mapa Polski, Litwy, Prus Królewskich i Ukrainy; ryt. T. Jefferys, pochodzi z: T. Salmon, *A New Geographical and Historical Grammar*, 1767; miedz. kolor., st. bdb., niewielkie naddarcia, drobne uszkodzenia krawędzi; wym. mapy 204x170 mm; *POLAND LITHUANIA and PRUSSIA*; RZADKA. **Cena: 500 zł**

821



823



821. **POLSKA** (zwana w I RP KORONA), WIELKIE KSIĘSTWO LITEWSKIE. Mapa ziem Rzeczypospolitej; wyd. Gilles i Didier Robert de Vaugondy, Paryż po 1772; kartusz tyt. w lewym górnym rogu, w lewym dolnym – ramka z podziałkami; miedz. częściowo kolor., st. db., od verso zagięcie mapy podklejone papierem, drobne zagięcia rogów, delikatne zabrudzenia; wym. płyty 560x500 mm; *LE ROYAUME DE POLOGNE, divisé en ses DUCHES et PROVINCES, et subdivisé en Palatinats. Par le Sr. ROBERT DE VAUGONDY Géographe ordinaire du Roi. Avec Privilège 1752. Cena: 950 zł*
822. **POLSKA** (zwana w I RP KORONA), WIELKIE KSIĘSTWO LITEWSKIE. Mapa Polski i Litwy; oprac. J. Bayly, pochodzi z: W.F. Martyn, *The Geographical Magazine* [...], wyd. Harrison, London 1782; miedz. kolor., st. bdb., po konserwacji, delikatne zażółcenia; wym. mapy 272x213 mm; *A NEW MAP OF POLAND. Cena: 400 zł*
823. **POLSKA** (zwana w I RP KORONA), WIELKIE KSIĘSTWO LITEWSKIE. Mapa Rzeczypospolitej w końcu XVIII w.; oprac. D.F. Sotzmann i G.A. Rizzi Zannoni, ryt. I.W. Schleuen, wyd. Berlin 1788; na mapie zaznaczono **podział Litwy** na: właściwą (Auksztotę) z województwami wileńskim i trockim, Księstwo Żmudzkie i Litewską Ruś (Białą, Czarną i Polesie); miedz. kolor., st. bdb., po konserwacji; wym. mapy 355x322 mm; *CHARTE von POHLEN nach der Zanonischen[s] Special Charte verjungt gezeichnet und nach der jetzigen Grenzen abgetheilt und verbessert durch D. F. Sotzmann Geograph. der Königlichen Academie der Wissenschaften zu Berlin im Jahr 1788. RZADKIE. Cena: 850 zł*
824. **POLSKA** (zwana w I RP KORONA), WIELKIE KSIĘSTWO LITEWSKIE. Mapa Polski i Litwy; arkusz nr 34; pochodzi z największego XVIII-wiecznego atlasu *Schauplatz der fünf Theile der Welt* [...], wyd. F.J.J. von Reilly, Wiedeń, ok. 1790; miedz. kolor., st. bdb.; wym. płyty 323x217 mm; *GENERAL KARTE von der Königlichen Republik POLEN mit den verwandten Ländern und dem königreiche PREUSSEN. Nro. 34; BARDZO RZADKIE. Cena: 500 zł*
825. **POLSKA** (zwana w I RP KORONA), WIELKIE KSIĘSTWO LITEWSKIE. Mapa Rzeczypospolitej podzielonej między państwa zaborcze w 1795 r.; ryt. Anton Amon, wyd. F.J.J. von Reilly, Wiedeń 1796; miedz. kolor., st. bdb.; wym. płyty 770x630 mm; *KARTE von POLEN Nach dem Petersburger Theilungs=Traktate von 24ten October und dem Russisch Kaiserlichen Manifeste von 25ten December 1795 [...]. RZADKA. Cena: 1200 zł*  
(Ilustracja patrz następna strona)



824

826. **POLSKA** (zwana w I RP KORONA), WIELKIE KSIĘSTWO LITEWSKIE. Mapa Rzeczypospolitej w okresie rozbiorów; oprac. Mariaval, ryt. A. Tardieu, wyd. między 1799 a 1802; zawiera uwagę użyć nazwy *UKRAINE*; miedz. kolor., st. bdb., drobne plamki, ślady złożeń; wym. mapy 520x408 mm; *CARTE GÉNÉRALE DE LA POLOGNE avec ses différens Démembrement par les Puissances Partageantes en 1773 et 1795. Cena: 1400 zł*  
(Ilustracja patrz następna strona)



825



826

827. **SIERADZ, ŁĘCZYCA, RAWA.** Mapa woj. sieradzkiego, łęczyckiego i rawskiego; arkusz nr 40, ryt. I. Albrecht, pochodzi z największego XVIII-wiecznego atlasu *Schauplatz der fünf Theil der Welt [...]*, wyd. F.J.J. von Reilly, Wiedeń 1789; miedz. kolor., st. bdb.; wym. płyty 298x225 mm; *Der Königlichen REPUBLIK POLEN* Woivodschaffen SIERADZ, LENTSCHITZ, und RAWA, oder GROSS POLENS südlicher Theil Nro. 40. **Cena: 300 zł**



828



829

828. **WIELKIE KSIĘSTWO LITEWSKIE.** Mapa północno-wschodniej części Wielkiego Księstwa Litewskiego: okolice miast Braśław (biał. Брацлаў) i Połock (biał. Полацк); arkusz nr 48, pochodzi z największego XVIII-wiecznego atlasu *Schauplatz der fünf Theil der Welt [...]*, wyd. F.J.J. von Reilly, Wiedeń 1789; miedz. cz.-b. z kolorem liniowym, st. bdb.; wym. płyty 303x246 mm; *Des Großherzogthums LITAUEN nordöstlicher Theil. Nro48. Cena: 600 zł*
829. **LITWA PRUSKA, KŁAJPEDA (MEMEL) Z HRABSTWEM TAUROGI.** Mapa Litwy Pruskiej – pierwszy arkusz mapy Prus Wschodnich, złożonej z pięciu odrębnych arkuszy; pokazano lasy w okolicach Garsden (pol. Gorzdy, lit. Gargždai) i Garden (pol. Gordoma, lit. Gardamas); ryt. Anton Amon, pochodzi z dzieła F.A. Schraembla *Allgemeiner Grosser Atlas*, wyd. P.J. Schalbacher, Wiedeń 1787-1788; miedz. cz.-b. z kolorem liniowym, st. bdb., rdzawe plamki, z lewej str. ślad wilgoci; wym. płyty 595x483 mm; tyt. nad górną ramką: *Ost Preussen I Bl.*; RZADKIE. **Cena: 1950 zł**

## ŚLĄSK

## - Mapy generalne Śląska -



830



832

830. **ŚLĄSK. KROTOSZYN, SULMIERZYCE.** Mapa Śląska – jedno z pierwszych kartograficznych opracowań Śląska; oprac. Martin Helwig, przerobił David Wolckenstein; pochodzi z: Münster, Sebastian, *Cosmographia*, wyd. Sebastian Henricpetri, edycja niemiecka, Bazylea, 1588; na verso tekst w jęz. niemieckim: *SILESIA. Schlesien nach beschreibung M. Martini Helwigij dem Elden [...]*; zwraca uwagę zaliczenie do Śląska południowo zachodniej Wielkopolski z Krotoszynem i Sulmierzycami; ramka z opisem; drzew. kolor., st. bdb., lekkie zażółcenia marginesów i na złożeniu atlasowym; wym. mapy 360x307 mm; tyt. nad górną ramką: *Schlesia nach aller gelegenheit in Stetten Waessern und Bergen [...]*; [*Imago Silesiae... 13*]. **Cena: 900 zł**
831. **ŚLĄSK.** Mapa Śląska; jeden z wariantów mapy M. Helwiga (pochodzącej z: *Theatrum Orbis Terrarum*), wyd. ok. 1589; na verso tekst łac.: *AVSTRIA*; miedz. cz.-b., st. bdb., w dole ślad wilgoci; wym. płyty 110x78 mm; *Silesiae Typus descriptus et editus a Martino heiluiq Neisense et nobili viro nicolao Rhedinger dedicat Anno 1561*. **Cena: 200 zł**
832. **ŚLĄSK.** Mapa Śląska; drugi wariant mapy M. Helwiga, przerobiony przez A. Orteliusa, Antwerpia, ok. 1600; m.in. dodano ozdobną bordiurę wokół ramki, przerytowano kartusz tyt., kartusz z podziałką umieszczono w prawym dolnym rogu; w tej formie mapa została wyd. najpierw w *Additamentum* (uzupełnienie do *Theatrum Orbis Terrarum*), potem włączono ją do właściwego atlasu; na verso tekst w jęz. łacińskim: *SILESIA*; miedz. kolor., st. bdb., minimalne naddarcia krawędzi; wym. płyty 422x345 mm; *SILESIAE TYPVS A Martino Helwigio Nipense [...]*. [por. *Śląsk w dawnej... 2* i *Imago Silesiae... 9*]. **Cena: 1400 zł**
833. **ŚLĄSK.** Mapa Śląska autorstwa M. Helwiga, ryt. P. Kaerius, pochodzi z: *La geographie racourcie [...]* P. Bertiusa, wyd. początkowo C. Claesz, Amsterdam ok. 1620; nad górną ramką drugi tyt.: *Silese*; na verso tekst franc.: *Description de Silese; / Description de Boheme*; miedz. cz.-b., st. bdb., na lewym marginesie zabrudzenie i niewielki ślad kornika; wym. płyty 126x88 mm; *SILESIA*; [por. *Śląsk w dawnej... 3*, *Imago Silesiae... 18*]. **Cena: 200 zł**
834. **ŚLĄSK.** Mapa Śląska; wyd. J. Janssonius, pochodzi z: *Atlas Novus*, ok. 1630; kartusz tyt. zwieńczony herbem Śląska i mitrą książęcą; w dole sygn.: *Joannes Janssonius Excus.*, objaśnienia czterech znaków i podziałka; na verso tekst: *DESCRIPTION DE TOVTE LA SLESIE, ET DE SES DVCHEZ*; miedz. kolor., st. bdb., po konserwacji, uzupełniony prawy margines, zabrudzenia; wym. arkusza ok. 515x440 mm; *SILESIAE DUCATUS NOVA et accurata descriptio*. **Cena: 500 zł**
835. **ŚLĄSK.** Mapa Śląska; pochodzi z: *Theatrum Europaeum*, wyd. Matthäus Merian, Frankfurt n. Menem 1633-1718; w prawym górnym rogu herb Śląska; miedz. cz.-b., st. bdb., lekkie zażółcenie marginesów; wym. płyty 255x187 mm; *ABRIS DER LANDSCAFFT SCHLESNIEN Sampt der Angrentzeten Königreich und Landern*. **Cena: 450 zł**



836



838

836. **DOLNY ŚLĄSK.** Mapa Dolnego Śląska; oprac. J. Scultetus, ryt. i wyd. J. Janssonius, Amsterdam, ok. 1640; ozdobny kartusz tyt. z herbem Śląska; na verso tekst w jęz. niemieckim: *Nieder-Schlesien*; nad dolną ramką nota wydawnicza: *Johannes Janssonius Excud*; poniżej tyt. tekst dedykacji; miedz. kolor., st. bdb., po konserwacji; wym. płyty ok. 520x425 mm; *SILESIA INFERIOR* [...]; [*Von Stettin...* 560, por. *Imago Silesiae...* 40, ale na odwrocie tekst niemiecki, a nie łaciński]. **Cena: 700 zł**
837. **ŚLĄSK, MORAWY.** Mapa Śląska i Moraw; nad górną ramką: *Fig. XLIX*; pochodzi z niem. edycji dzieła A. Manesson-Malleta, *Beschreibung des gantzn Welt-Kreises*, wyd. J.A. Jung, Frankfurt nad Menem 1719; miedz. kolor., st. bdb., delikatne zażółcenia na marginesach; wym. mapy 113x149 mm; *SILESIE ET MORAVIE*; nad górną ramką drugi tyt.: *Schlesien und Mähren*. **Cena: 180 zł**
838. **ŚLĄSK.** Mapa Górnego i Dolnego Śląska z planem Wrocławia; wyd. J.B. Homann, Norymberga, przed 1729; w prawym górnym rogu trzymany przez trzy putta zwój z planem Wrocławia – *BRESLAW*; kartusz tyt. w formie cokołu; miedz. kolor., st. bdb., niewielkie zażółcenia, uzupełnione marginesy (brak odcisku płyty); wym. mapy 575x485 mm; *SUPERIORIS et INFERIORIS DUCATUS SILESIAE* [...]. **Cena: 800 zł**
839. **ŚLĄSK.** Mapa Śląska; ryt. i wyd. M. Seutter, Augsburg, po 1742; w górnym prawym rogu scena oblężenia twierdzy; miedz. kolor., st. bdb., drobne zabrudzenia marginesów, dolna krawędź przycięta (brak dolnego odcisku płyty); wym. mapy ok. 260x200 mm; tyt. w ozdobnym kartuszu: *SILESIAE DUCATUS TAM SUPER. QUAM INFERIOR* [...]; [*Imago Silesiae...* 104, *Von Stettin...* 556, por. *Śląsk w dawnej...* 38]. **Cena: 490 zł**



840



841

840. **ŚLĄSK.** Mapa Śląska; ryt. i wyd. Le Rouge, Georges Louis (ok. 1712 – ok. 1790), Paryż 1743; w prawym górnym rogu scena z oblężenia twierdzy; miedz. kolor., st. bdb., drobne zabrudzenia i uszkodzenia dolnej krawędzi, w górze ślad wilgoci, naprawione rozdarcie lewego marginesu; wym. płyty 277x212 mm; *LE DUCHE DE SILESIE divisé en XVII PRINCIPAUTEES* [...]. **Cena: 950 zł**



841. **DOLNY ŚLĄSK, ŚWIDNICA, JAWOR, GŁOGÓW, WROCŁAW, LEGNICA, BRZEG, WOŁÓW, OLEŚNICA, ŻAGAŃ.** Mapa Dolnego Śląska; pochodzi z: *Atlas Silesiae [...]*, oprac. J.B. Homann (1664-1724), wyd. Oficyna Spadkobierców Homanna, Norymberga 1745; przy kartuszu tyt. herby księstw; międz. kolor., st. bdb., po konserwacji, arkusz miejscami zabrudzony i pożółkły; wym. płyty 580x428 mm; *DVCATVS SILESIAE TABVLA GEOGRAPHICA PRIMA, INFERIOREM EIVS PARTEM [...]*; nad górną ramką drugi tyt.: *LA BASSE SILESIE, qui comprend les Principautes de Schweidnitz, de Iauer, de Glogau, de Breslau, de Liegnitz, de Brieg, de Wolau, d'Oels, de Sagan [...]*. **Cena: 600 zł**
842. **GÓRNY ŚLĄSK.** Mapa Górnego Śląska; oprac. J.M. Haas, pochodzi z: *Atlas Silesiae [...]*, wyd. Oficyna Spadkobierców Homanna, Norymberga 1746 (wyd. atlasowe 1752); w prawym górnym rogu kartusz tyt. z 8 herbami księstw górnośląskich: Cieszyńskiego, Raciborskiego, Opolskiego, Opawskiego, Karniowskiego, Żąbkowickiego, Nyskiego, Ziębickiego; międz. kolor., st. bdb., papier zdublowany, oryginalne marginesy przycięte (brak odcisku płyty); wym. mapy 560x393 mm; *DVCATVS SILESIAE TABVLA ALTERA SVPERIOREM SILESIAM [...]*; [*Von Stettin... 563, 564, Imago Silesiae... 173, Śląsk w dawnej... 26*]. **Cena: 450 zł**
843. **ŚLĄSK.** Mapa Śląska, Czech, Moraw i Łużyc z połowy XVIII w.; oprac. Tobias Mayer, J.W. Wieland, J.C. Müller, wyd. Oficyna Spadkobierców Homanna, Norymberga 1748; tyt. oddzielony od mapy herbami Czech, Moraw, Śląska i Łużyc; nad górną ramką drugi tyt.: *Carte des ÉTATS DE BOHEME [...]*; międz. kolor., st. bdb., lekkie zabrudzenia; wym. płyty 565x500 mm; *REGNI BOHEMIAE, DVC. SILESIAE, MARCHIONATVVM MORAVIAE et LVSATIAE [...]*. **Cena: 450 zł**



844



845

844. **ŚLĄSK.** Mapa generalna Śląska, oprac. Tobias Mayer, 1749, pochodzi z: *Atlas Silesiae [...]*, wyd. Oficyna Spadkobierców Homanna, Norymberga 1750; międz. kolor., st. db., po konserwacji, zabrudzenia i zażółcenia, ślady wilgoci, minimalne naddarcia; wym. płyty 570x485 mm; *DVCATVS SILESIAE Tabula geographica generalis [...]*; nad górną ramką drugi tyt.: *LE DVCHE DE SILESIE, suivant l'état présent, dressé par TOBIE MAIER [...]*. **Cena: 580 zł**
845. **ŚLĄSK.** Mapa diecezji wrocławskiej; oprac. Johann Baptist Homann, wyd. Oficyna Spadkobierców Homanna, 1751; tytuł nad górną ramką, w prawym dolnym rogu ozdobny kartusz z motywami religijnymi – przedstawiono m.in. postacie Jana Ewangelisty, Józefa, św. Wincentego i św. Jadwigi Śląskiej; w dole kartusza panorama Raciborza ze sceną pojednania biskupa Tomasza II Zaremby z księciem Henrykiem IV Probussem, całość zwieńczona jest herbem wrocławskiego biskupstwa); dedykacja dla biskupa Wrocławia Philippa Gottharda von Schaffgotsch, w prawym górnym rogu legenda ze sztafą numizmatycznym – wizerunki trzech monet biskupów wrocławskich; międz. kolor., st. db., ubytek papieru w lewym dolnym narożniku, drobne naddarcia, lekkie zabrudzenia, dwie krawędzie od verso podklejone papierem; wym. płyty ok. 565x510 mm; *Carte du Diocese de BRESLAV, avec ses IV. Archidiaconats, subdivisés en ses Cercles Archipresbyteriales [...]*. **Cena: 1200 zł**

846



ryt. T.C. Lotter, pochodzi z *Atlas Minor praecipua orbis terrarum imperia [...]*, T.C. Lottera; miedz. kolor., st. bdb., niewielkie zabrudzenia i rdzawe plamki; wym. płyty 263x180 mm; *Nova Mappa Geograph: totius DUCATUS SILESIAE tam SUPER [...]*. **Cena: 480 zł**

848. **ŚLĄSK, CIESZYN, KRAKÓW**. Mapa Śląska z Księstwem Cieszyńskim i Wolnym Miastem Krakowem; wyd. Tranquillo Mollo, Wiedeń, ok. 1820; miedz. cz.-b. z kolorem liniowym, st. bdb., rdzawe ślady i nieznaczne zabrudzenia na marginesach; wym. mapy 453x328 mm; *SCHLESIIEN in nieder- und ober Schlesien, dann [...]*. **Cena: 300 zł**

### - Mapy księstw i regionów Śląska -

849. **BOLESŁAWIEC, GŁOGÓW, PONIEC, RAWICZ, WSCHOWA, GOSTYŃ, ŚLĄSK**. Mapa okolic Bolesławca i Głogowa oraz pogranicza Wielkopolski, z zaznaczoną granicą z Rzeczpospolitą; pochodzi z: G. de Heulland, *Theatre de la guerre presente en Allemagne [...]*, wyd. Guillyn, Duchesne, Paryż 1758-1761; miedz. cz.-b., st. bdb.; wym. ok. 175x180 mm; tyt. nad górną ramką: *ENVIRONS DE BUNTZLAU ET DE GLOGAW*. **Cena: 150 zł**
850. **BRZEG**. Mapa Księstwa Brzeskiego; z prawej str. ramka z objaśnieniami; ryt. J.G. Schreiber, pochodzi z: *Atlas Selectus [...]*, wyd. spadkobiercy Schreibera, Lipsk 1750; miedz. kolor., st. bdb., zabrudzenia marginesów; wym. płyty 265x187 mm; *Das Fürstenthum BRIEG in Nieder Schlesien [...]*; [*Śląsk w dawnej... 48, Imago Silesiae... 159*]. **Cena: 450 zł**
851. **BRZEG, WROCŁAW, OLEŚNICA, STAWY MILICKIE**. Mapa Księstwa Brzeskiego, Wrocławskiego i Oleśnickiego z miastami: Brzeg, Oława, Strehla, Niemcza, Kluczbork, Byczyna, Wrocław, Środa Śląska, Kąty Wrocławskie, Namysłów, Oleśnica, Bierutów, Trzebnica, Żmigród, Syców, Milicz, Gotschitz; arkusz nr 108, ryt. I. Albrecht, pochodzi z największego XVIII-wiecznego atlasu *Schauplatz der fünf Theile der Welt [...]*, wyd. F.J.J. von Reilly, Wiedeń 1789; miedz. kolor., st. bdb., drobne zabrudzenia marginesów; wym. płyty 315x242 mm; *Das HERZOGTHUMS SCHLESIIEN Fürstenthümer BRIEG, BRESSLAU und OELS [...]*; [*Śląsk w dawnej... 51, Imago Silesiae... 189*]. **Cena: 300 zł**
852. **CIESZYN, BIELSKO, NYSA, OPAWA, KARNIÓW**. Mapa Księstwa Cieszyńskiego oraz części Księstw Nyskiego, Opawskiego i Karniowskiego; ryt. I. Albrecht, arkusz nr 112, pochodzi z największego XVIII-wiecznego atlasu *Schauplatz der fünf Theil der Welt [...]*, wyd. F.J.J. von Reilly, Wiedeń 1789; miedz. kolor., st. bdb.; wym. płyty 352x235 mm; *Das HERZOGTHUM SCHLESIIEN österreichischen Antheils oder die Fürstenthümer TESCHEN und BIELITZ [...]*; [*Śląsk w dawnej... 54, Imago Silesiae... 190*]. **Cena: 350 zł**
853. **CIESZYN**. Mapa Czech i Moraw z Księstwem Cieszyńskim; rys. Schlieben, lit. C. Ausfeld, pochodzi z: J.S. Ersch i J.G. Gruber, *Allgemeine Encyclopaedie*, Lipsk, ok. 1840; lit. cz.-b., st. bdb., rdzawe plamki, passe-partout; wym. lit. 256x187 mm; *GENERAL - KARTE von BOEHMEN MAEHREN und oestreichischer Antheil von SCHLESIIEN*. **Cena: 190 zł**



854



855

854. **GŁOGÓW**. Mapa Księstwa Głogowskiego; stan pierwszy, oprac. Jonas Scultetus, wyd. Johannes Janssonius, Amsterdam 1647; orientacja wschodnia, na verso tekst w jęz. łacińskim: *GLOGAW DUCATUS*; miedz. kolor., st. bdb., minimalne naddarcia krawędzi; wym. płyty 530x417 mm; *DVCATVS SILESIAE GLOGANI Vera Delineatio [...]*; [por. *Śląsk w dawnej...* 55, *Imago Silesiae...* 46]. **Cena: 650 zł**
855. **GŁOGÓW**. Mapa Księstwa Głogowskiego; oprac. Jonas Scultetus, wyd. Joan Blaeu, Amsterdam 1649; orientacja wschodnia, na verso tekst w jęz. łacińskim: *GLOGAW DVCATVS*; miedz. kolor., st. bdb., minimalne naddarcia krawędzi; wym. płyty ok. 510x417 mm; *DVCATVS SILESIAE GLOGANI Vera Delineatio [...]*; [Śląsk w dawnej... 55]. **Cena: 450 zł**
856. **GŁOGÓW, BYTOM ODRZAŃSKI, WSCHOWA, LESZNO, ŚWIEBODZIN**. Mapa Księstwa Głogowskiego i Baronatu Bytomskiego, obejmuje pogranicze z Wielkopolską; ryt. G.F. Lotter, pochodzi z: *Atlas Minor [...]*, wyd. Tobias Conrad Lotter, Augsburg, ok. 1774; miedz. kolor., st. bdb., drobne uszkodzenie jednego narożnika; wym. mapy 240x166 mm; *PRINCIP. MAGNAE GLOGAVIAE cum libero Domin: BEUTHENENSI in Silesia [...]*; [Śląsk w dawnej... 58, *Imago Silesiae...* 179]. **Cena: 480 zł**
857. **GŁOGÓW**. Mapka okolic Głogowa; ryt. i druk. Erhard, pochodzi z: *L'Allemagne Illustree*, V.A. Malte-Brun, Paryż 1885; chromolit., st. bdb., uzupełniony lewy brzeg; wym. mapy 168x240 mm; *GLOGAU ET SES ENVIRONS*. **Cena: 100 zł**
858. **GRODKÓW, NYSA**. Mapa Księstwa Grodkowskiego i biskupstwa nyskiego; oprac. J. Scultetus, wyd. P. Schenk i G. Valk, Amsterdam, po 1686; orientacja wschodnia; w prawym górnym rogu kartusz z dedykacją: *Generoso & Magnifico D. Ottoni Henrico [...]*; na verso odręczna adnotacja; miedz. kolor., st. db., pęknięcia papieru wzdłuż niektórych zaznaczonych kolorem granic; wym. płyty 503x393 mm; *DVCATVS SILESIAE GROTGANVS cum Districtu Episcopali NISSENSI [...]*; [Śląsk w dawnej... 59, *Imago Silesiae...* 54, por. *Von Stettin...* 575]. **Cena: 650 zł**
859. **JAWOR**. Mapa Księstwa Jaworskiego; oprac. Friedrich Kühn, wyd. P. Schenk, Amsterdam, po 1686; w górnych narożnikach panoramy Jeleniej Góry – *HIRSCHBERG* (w kartuszu w formie draperii podtrzymywanej przez dwa putta) oraz Jawora – *IAUER ohne die Vorstätte* (w ramce); w lewym dolnym rogu legenda; miedz. kolor., st. bdb./db., nieznaczone zażółcenia, minimalne naddarcia krawędzi, nieznaczone uszkodzenia lewego marginesu, z prawej str. minimalna dziurka, rdzawa plamka; wym. płyty 593x495 mm; *DUCATUS SILESIAE IAURANUS*; [Śląsk w dawnej... 61, *Imago Silesiae...* 81]. **RZADKIE! Cena: 1400 zł**



858

(Ilustracja patrz następna strona)



859



863

860. **JAWOR, LEGNICA, WOŁÓW.** Mapa Księstwa Jaworskiego, Legnickiego i Wołowskiego; arkusz nr 107, ryt. I. Albrecht, pochodzi z największego XVIII-wiecznego atlasu *Schauplatz der fünf Theile der Welt [...]*, wyd. F.J.J. von Reilly, Wiedeń 1789; miedz. kolor., st. bdb., brzegi podklejone od verso; wym. płyty 300x240 mm; *Das Herzogthums SCHLESIEEN Fürstenthümer IAUER, LIEGNITZ und WOHLAU [...]*; [*Śląsk w dawnej... 65, Imago Silesiae... 191*]. **Cena: 280 zł**
861. **KALISZ, OSTRZESZÓW, GRABÓW NAD PROSNĄ, WIELUŃ, WROCŁAW, ŚLĄSK.** Mapa północno-wschodnich okolic Wrocławia i części Wielkopolski z Kaliszem; pochodzi z: G. de Heulland, *Theatre de la guerre [...]*, wyd. Guillyn, Duchesne, Paryż 1758-1761; miedz. kolor., st. bdb.; wym. mapy 175x121 mm; tyt. nad górną ramką: *ENVIRONS NORD-EST DE BRESLAW*. **Cena: 150 zł**
862. **KARKONOSZE.** Topograficzna mapa Karkonoszy – na północy Jelenia Góra, na południu Teplice nad Metují, w lewym dolnym rogu mapka okolic Korfantowa; Darmstadt E. Wagner, ok. 1870; druk, kolor., st. bdb., niewielkie naddarcia krawędzi; wym. mapy 288x148 mm. *RIESENGBIRGE*. **Cena: 100 zł**
863. **KŁODZKO.** Mapa Hrabstwa Kłodzkiego; oprac. Jonas Scultetus, wyd. W.J. i J. Blaeu, Amsterdam, ok. 1640; orientacja wschodnia; na verso tekst w jęz. łacińskim: *GLATZ COMITATVS*; kartusz zwijany z motywami myśliwskimi, kartusz z legendą; miedz. kolor., st. bdb., po konserwacji; wym. płyty 504x420 mm; *COMITATVS GLATZ. Authore Jona Sculteto*; [por. *Śląsk w dawnej... 67*]. **Cena: 600 zł**
864. **KŁODZKO.** Mapa Hrabstwa Kłodzkiego; oprac. Jonas Scultetus, wyd. W.J. i J. Blaeu, Amsterdam, ok. 1640; orientacja wschodnia; na verso tekst w jęz. niemieckim: *Die Grafschafft Glatz*; kartusz zwijany z motywami myśliwskimi, kartusz z legendą; miedz. kolor., st. bdb., niewielkie naddarcie dolnej części złożenia atlasowego; wym. płyty 505x417 mm; *COMITATVS GLATZ. Authore Jona Sculteto*. **Cena: 500 zł**
865. **KŁODZKO.** Mapa Hrabstwa Kłodzkiego; oprac. Jonas Scultetus, wyd. Johannes Janssonius, Amsterdam 1649; nota wydawnicza w kartuszu tyt.: *Ioannes Ianſonius excudt.*; orientacja wschodnia; kartusz z legendą; na verso tekst w jęz. łacińskim: *GLATZ COMITATUS*; miedz. kolor., st. bdb., przebarwienia; wym. płyty 467x387 mm; *COMITATUS GLATZ*; [*Von Stettin... 568, por. Imago Silesiae... 58*]. **Cena: 500 zł**
866. **KŁODZKO.** Mapa Hrabstwa Kłodzkiego; po obu str. ramki z objaśnieniami; pochodzi z: *Atlas Selectus [...]*, ryt. i wyd. J.G. Schreiber, Lipsk 1746; miedz. kolor., st. bdb., nieznaczne zabrudzenia, rdzawe plamki na marginesach; wym. płyty 285x200 mm; *DIE GRAFSCHAFT GLATZ [...]*; [*Imago Silesiae... 163*]. **Cena: 280 zł**
867. **KŁODZKO.** Mapka okolic Kłodzka; ryt. i druk. Erhard, pochodzi z: *L'Allemagne Illustree*, V.A. Malte-Brun, Paryż 1885; chromolit., st. bdb., prawy brzeg uzupełniony, nieznaczne naddarcia dolnej krawędzi; wym. lit. 168x240 mm; *GLATZ ET SES ENVIRONS*. **Cena: 80 zł**
868. **LEGNICA, ŚWIEBODZIN, KARGOWA, POGRANICZE WIELKOPOLSKI.** Mapa rejencji legnickiej; oprac. por. Blume, litografowana w zakładzie C.A. Eyrauda, pochodzi z: *Atlas des Königreichs Preussen*, Erfurt 1831; na mapie pogranicze Śląska, Brandenburgii i Wielkopolski; lit. cz.-b. z kolorem

liniowym, st. db., ślad złożenia klejony na verso, naddarcia krawędzi – niektóre podklejone od verso; wym. mapy 342x385 mm; *CHARTE vom Königlich Preussischen Regierungsbezirk LIEGNITZ nach seiner Eintheilung in 19 Kreise*. **Cena: 180 zł**

869. **LEŚNICA** (pow. strzelecki). Rękopiśmienna mapa okolic Leśnicy i Góry św. Anny, na północy Ligota Dolna na południu Leśnica, na zachodzie Krępna; anonim, XIX w.; rękopis, st. bdb., minimalne naddarcie dolnej krawędzi; wym. mapy 215x182 mm; bez tyt. **Cena: 100 zł**
870. **RACIBÓRZ, OPAWA, KARNIÓW**. Mapa Księstwa Raciborskiego oraz części Księstw Opawskiego i Karniowskiego, na zachodzie Głubczyce, na wschodzie Mikołów; ryt. I. Albrecht, arkusz nr 111, pochodzi z największego XVIII-wiecznego atlasu *Schauplatz der fünf Theil der Welt [...]*, wyd. F.J.J. von Reilly, Wiedeń 1789; miedz. kolor., st. bdb.; wym. płyty 293x200 mm; *Des Herzogthums SCHLESSEN FÜRSTENTHUM RATIBOR [...]*; [*Śląsk w dawnej... 89, Imago Silesiae... 194*]. RZADKIE. **Cena: 300 zł**



871



873

871. **ŚWIDNICA**. Mapa Księstwa Świdnickiego; oprac. F. Kühn, wyd. J. Blaeu, Amsterdam 1662; kartusz tyt., po bokach herby Śląska; kartusz z dedykacją: *Illustri et Generoso Domino, D. Ottoni [...]*; na verso tekst w jęz. hiszpańskim: *De Silesia*; miedz. częściowo kolor., st. bdb., nieznaczne naddarcia krawędzi, drobne rdzawe plamki na marginesach; wym. płyty ok. 535x424 mm; *DVCATVS SILESIAE SCHWIDNICENSIS Authore Friduico Kuhnovio Bolco: Iucano Silesio*; [*Śląsk w dawnej... 90, por. Von Stettin... 585, por. Imago Silesiae... 82*]. RZADKA HISZPAŃSKA MAPA. **Cena: 1 250 zł**
872. **ŚWIDNICA, ZIĘBICE, NYSA, ZĄBKOWICE**. Mapa Księstwa Świdnickiego, Ziębickiego i części Nyskiego; arkusz nr 109, ryt. I. Albrecht, pochodzi z największego XVIII-wiecznego atlasu *Schauplatz der fünf Theile der Welt [...]*, wyd. F.J.J. von Reilly, Wiedeń 1791; miedz. kolor., st. bdb.; wym. płyty 315x208 mm; *Das HERZOGTHUMS SCHLESSEN Fürstenthümer SCHWEIDNITZ U. MÜNSTERBERG [...]*; [*Śląsk w dawnej... 94, Imago Silesiae... 195*]. **Cena: 300 zł**
873. **WOŁÓW**. Mapa Księstwa Wołowskiego; oprac. Jonas Scultetus, wyd. Johannes Janssonius, Amsterdam 1649; nad dolną ramką nota wydawnicza: *Ioannes Ianßonius excudt.*; w lewym górnym rogu kartusz tyt., w lewym dolnym rogu kartusz z dedykacją: *Serenissimo et Celsissimo Principi ac Domino D. GEORGIO RODULPHO DUCI [...]*; w prawym górnym rogu kartusz z podzięką liniową, w prawym dolnym rogu kartusz z legendą, na verso tekst w jęz. niderlandzkim: *Het Hertoghdom WOLAW*; miedz. kolor., st. bdb.; wym. płyty 495x400 mm; *Ducatus SILESIAE WOLANUS Authore Iona Sculteto Sprotta Silesio*. [*Von Stettin... 589, por. Imago Silesiae... 68*]. **Cena: 1 200 zł**
874. **WOŁÓW, ŻMIGRÓD**. Mapa Księstwa Wołowskiego, obejmuje pograniczne tereny Wielkopolski w tym Poniec; po obu str. ramki z objaśnieniami; pochodzi z: *Atlas Selectus [...]*, ryt. i wyd. J.G. Schreiber, Lipsk, ok. 1749; miedz. kolor., st. bdb., nieznaczne zażółcenia marginesów; wym. płyty 260x190 mm; *Das Fürstenthum WOHLAU nebst der freyen Standes Herrschafft TRACHENBERG in Nieder-Schlesien [...]*; [*Imago Silesiae... 166*]. **Cena: 450 zł**
875. **WOŁÓW**. Mapa Księstwa Wołowskiego; ryt. G.F. Lotter, pochodzi z: *Atlas Minor [...]*, wyd. T.C. Lotter, Augsburg, ok. 1774; miedz. kolor., st. bdb.; wym. płyty 270x183 mm; *PRINCIPATUS VOLAVIENSIS cu Dominatu TRACHENBERG in Silesia inferiori [...]*. **Cena: 470 zł**

876. **ZIĘBICE**. Mapa Księstwa Ziębickiego; z prawej str. ramka z objaśnieniami i legendą; ryt. J.G. Schreiber, pochodzi z: *Atlas Selectus [...]*, wyd. spadkobiercy Schreibera, Lipsk 1750; miedz. kolor., st. bdb., rdzawe plamki, nieznaczące zażółcenia marginesów; wym. płyty 260x195 mm; *Das Fürstenthum MÜNSTERBERG in Nieder Schlesien [...]*. **Cena: 450 zł**
877. **ŻAGAŃ, ŚWIEBODZIN, GŁOGÓW, BYTOM ODRZAŃSKI, SIEDLIKO**. Mapa Księstwa Żagańskiego, Głogowskiego (z wyróżnionym okręgiem świebodzińskim) oraz Baronatu Bytom Odrzański-Siedlisko; arkusz nr 106, ryt. I. Albrecht, pochodzi z największego XVIII-wiecznego atlasu *Schauplatz der fünf Theile der Welt [...]*, wyd. F.J.J. von Reilly, Wiedeń 1789; miedz. kolor., st. bdb.; wym. płyty 305x263 mm; *Des HERZOGTHUMS SCHLESIEN Fürstenthümer SAGAN und GLOGAU [...]*; [*Śląsk w dawnej... 105, Imago Silesiae... 196*]. **Cena: 280 zł**

## PRUSY KRÓLEWSKIE (INACZEJ POMERELLA) I KSIĄŻĘCE

878. **GDAŃSK, SŁUPSK, KRÓLEWIEC** (KALININGRAD, ros. КАЛИНИНГРАД). Mapa Pomorza Wschodniego ze Słupskiem i Gdańskiem, na wschodzie obejmuje Królewiec; pochodzi z: *Stielers Karte von Deutschland in 25 Blättern*, 1842; stal. cz.-b. z kolorem liniowym, st. bdb., drobne zażółcenia, perforacja przy lewej krawędzi; wym. mapy 358x176 mm; bez tyt. **Cena: 180 zł**
879. **POLSKA** (zwana w I RP KORONA), PRUSY KRÓLEWSKIE. Mapa Prus Królewskich, przedstawiająca przebieg granic Królestwa Prus i Królestwa Polski; powstała po pierwszym rozbiórce Polski w 1772 r.; miedz. cz.-b. z kolorem liniowym, odbity z 2 płyt, st. bdb.; wym. mapy 232x148 mm; tyt. w górze, w kartuszu w formie wstęgi: *Das Königl. Polnisch u. Königl. Preussische PREUSSEN Samt den Polnischen Graenzen*. **Cena: 350 zł**

880



882



880. **PRUSY KRÓLEWSKIE i KSIĄŻĘCE**. Mapa autorstwa H. Zella, Antwerpia, ok. 1580; jeden z wariantów pierwszej samoistnej mapy Prus w redakcji A. Orteliusa; dedykacja dla Gdańska, na verso nieaktualna pieczęć własnościowa; miedz. kolor., st. bdb., fragm. lewego marginesu uzupełniony; wym. mapy 195x302 mm; *PRVSSIAE DESCRIPTIO ante aliquot annos ab Henrico Zellio edita, ab eoq; D. Ioanni Clur. ciui Gedanensi Ded.*. **Cena: 600 zł**
881. **PRUSY KRÓLEWSKIE i KSIĄŻĘCE**. Miniaturowa mapa Prus Wschodnich K. Hennebergera, pochodzi z dzieła: *Epitome theatri Orteliani, Praecipuarum Orbis Regionum [...]*, wyd. Johann Baptist Vrients, Antwerpia 1601; na verso tekst w jęz. łacińskim: *POLONIAE REGNVM*; nad górną ramką napis: *PRVSSIA*; miedz. kolor., st. bdb., drobne zażółcenia, uzupełniony lewy dolny narożnik; wym. płyty 110x80 mm; *Prussiae descrip.* RZADKA. **Cena: 180 zł**
882. **PRUSY KRÓLEWSKIE i KSIĄŻĘCE**. Mapa Prus; pochodzi z francuskiego wyd. dzieła Gerarda Mercatora, Amsterdam 1609; nad dolną ramką nota wyd.: *Per Gerardum Mercatorem Cum Priuilegio*; na verso tekst w jęz. francuskim: *LA PRVSSIE*; miedz. kolor., st. db., zabrudzenia i naddarcia krawędzi; wym. płyty 492x372 mm; tyt. w ozdobnym kartuszu: *PRVSSIA*. **Cena: 900 zł**

883



884



883. **PRUSY KRÓLEWSKIE i KSIĄŻĘCE, ZIEMIA CHEŁMIŃSKA.** Mapa Prus; oprac. Caspar Henneberger, wyd. G. Blaeu, Amsterdam, między 1630 a 1645; na verso teksty w jęz. łacińskim: *PRVSSIA; BORVSSIA DVCALI; BORVSSIA FIVE PRVSSIA; BORVSSIA REGALIS*; międz. kolor., st. bdb., po konserwacji, zażółcenia, w górze zagniecenia; wym. płyty 480x380 mm; *PRVSSIAE NOVA TABVLA [...]*. **Cena: 1 100 zł**

884. **PRUSY KRÓLEWSKIE, ŻUŁAWY WIŚLANE, GDAŃSK, ELBLĄG.** Mapa Żuław Wiślanych ze schematycznymi planami Gdańska, Malborka, Tczewa i Elbląga; oprac. dla celów wojskowych przez szwedzkiego kartografa wojskowego Olausu Johanna Gothusa (Olafa Hansona Svarta) w okresie wojny trzydziestoletniej; wyd. J. Janssonius, Amsterdam 1641; orientacja wschodnia, nad dolną ramką nota wyd.: *Amstelodami Excud. Ioannes Ianßonius*, na verso tekst łacińskim: *DESCRIPTIO TRIVMINSVLARVM Germanice WERDER In DUCATU BORUSSIAE*; międz. kolor., st. sł./db., rdzawe plamki, naddarcia krawędzi, ubytki papieru i pęknięcia; wym. płyty 490x415 mm; *TRACTUUM BORUSSIAE, circa Gedanum et Elbingam ab in colis WERDER appellati [...]*. **Cena: 500 zł**



885



886

885. **PRUSY KRÓLEWSKIE, ŻUŁAWY WIŚLANE, GDAŃSK, ELBLĄG.** Mapa Żuław Wiślanych ze schematycznymi planami Gdańska, Malborka, Tczewa i Elbląga; różnymi kolorami oznaczono Żuławki Gdańskie, Malborskie i Elbląskie; oprac. dla celów wojskowych przez szwedzkiego kartografa wojskowego Olausu Johanna Gothusa (Olafa Hansona Svarta) w okresie wojny trzydziestoletniej; pierwszy raz wyd. przez Johanna Janssoniusa w 1641 r., ten egzemplarz wyd. Petrus Schenk i Gerard Valck (pod kartuszem tyt. nota wyd.: *Amstelodami Venditant P. Schenk, et G. Valk. Cum Priv.*), Amsterdam po 1686, orientacja wschodnia; międz. kolor., st. bdb., na verso miejscowo podklejenia papierem, ślady wilgoci; wym. płyty 480x410 mm; *TRACTUUM BORUSSIAE, circa Gedanum et Elbingam [...]*; [por. *Dantiscum...* G81/1, ale inny wydawca, a sygn. wydawcy pod kartuszem tyt., a nie nad dolną ramką]. **Cena: 750 zł**

886. **PRUSY KRÓLEWSKIE i KSIĄŻĘCE.** Mapa Prus; oprac. Philipp Cluver, 1694; międz. kolor., st. bdb., ślad złożenia; wym. płyty 348x275 mm; *PRUSSIAE NOVA TABULA*. **Cena: 800 zł**

887. **PRUSY KRÓLEWSKIE i KSIĄŻĘCE.** Mapa Prus; oprac. G. de Vaugondy, pochodzi z: *Atlas portatif universel et militaire* [...], 1748; miedz. kolor., st. bdb., zażółcone krawędzie, nieznaczne zabrudzenia i minimalny ubytek papieru na górnym marginesie; wym. mapy 197x162 mm; ROYAUME DE PRUSSE et PRUSSE R.LE ou POLONOISE [...]. **Cena: 300 zł**



888



892

888. **PRUSY KRÓLEWSKIE i KSIĄŻĘCE.** Mapa Prus; oprac. G. de Vaugondy, ryt. G. Delahaye, pochodzi z: *Atlas Universel*, mapa oprac. w 1751 r., wyd. Paryż 1757; filigrany; miedz. kolor., st. bdb., papier zażółcony, w dole niewielkie naddarcie, kilka niewielkich ciemnych plamek; wym. płyty 630x500 mm; tyt. w ozdobnym kartuszu: *LA PRUSSE divisée en PRUSSE ROYALE, et PRUSSE DUCALE* [...]; [*Prussia-Karten*... 130]. **Cena: 700 zł**
889. **PRUSY KRÓLEWSKIE i KSIĄŻĘCE, ŻMUDŹ, LITWA, KURLANDIA, MAZOWSZE, WIELKOPOLSKA, MAŁOPOLSKA, RUŚ CZERWONA, PODLASIE.** Mapa z czasów wojny siedmioletniej; anonim, pochodzi z: *The Gentleman's Magazine and Historical Chronicle*, 1757; miedz. kolor., st. bdb., minimalne naddarcia krawędzi; wym. płyty 190x245 mm; *MAP of the several Countries thro which the Russians are to pass in their March to PRUSSIA.* RZADKA. **Cena: 450 zł**
890. **PRUSY KRÓLEWSKIE po zaborze w 1772 r. i POMORZE.** Mapa Pomorza i Prus po 1772 r.; arkusz nr 57, ryt. I. Albrecht, pochodzi z największego XVIII-wiecznego atlasu *Schauplatz der fünf Theile der Welt* [...], wyd. F.J.J. von Reilly, Wiedeń, ok. 1789; miedz. cz.-b., częściowo kolor., st. bdb., delikatne rdzawe plamki, minimalne ubytki papieru w dwóch narożnikach; wym. płyty 303x245 mm; *Der obere Theil des zu Preussen gehörigen HERZOGTHUMS POMERELLEN* Nro. 57. **Cena: 280 zł**
891. **PRUSY.** Mapa Prus po rozbiorach Polski; pochodzi z: Walch, Johann, *Allgemeiner Atlas*, Augsburg 1812; zaznaczono nowe pruskie prowincje po rozbiorach: Prusy Zachodnie, Nowowschodnie i Południowe; miedz. kolor., st. db., ślady wilgoci, zażółcenia; wym. mapy 218x178 mm; *Preussen und Warschau.* **Cena: 220 zł**
892. **PRUSY, POMORZE.** Mapa Pomorza Gdańskiego oraz Prus Wschodnich; oprac. i wyd. John Cary, pochodzi z: *Cary's New Universal Atlas*, Londyn 1816; stal. kolor., st. bdb.; wym. płyty 318x253 mm; *PRUSSIA.* **Cena: 400 zł**
893. **PRUSY WSCHODNIE, KŁAJPEDA.** Mapa Prus Wschodnich; zaznaczony podział na rejencje królewiecką z Kłajpedą i gabińską; rys. F. Handtke, lit. i wyd. C. Flemming, Głogów 1859; lit. cz.-b. z kolorem liniowym, st. bdb., lekkie zażółcenia marginesów; wym. mapy 288x374 mm; *OST-PREUSSEN.* **Cena: 160 zł**
894. **PROWINCJA PRUSY ZACHODNIE.** Mapa z podziałem na rejencje gdańską i kwidzyńską; rys. por. Renner, pochodzi z: *Meyer's Zeitungs-Atlas*, wyd. Bibliographisches Institut, Hildburghausen, Amsterdam, Nowy Jork, ok. 1850; w narożnikach plany miast i okolic Gdańska, Torunia, Elbląga i Kwidzyna; stal. cz.-b. z kolorem liniowym, st. bdb.; wym. mapy 250x184 mm; *PROVINZ WEST-PREUSSEN* 1836. **Cena: 150 zł**



## WIELKOPOLSKA – XIX W.



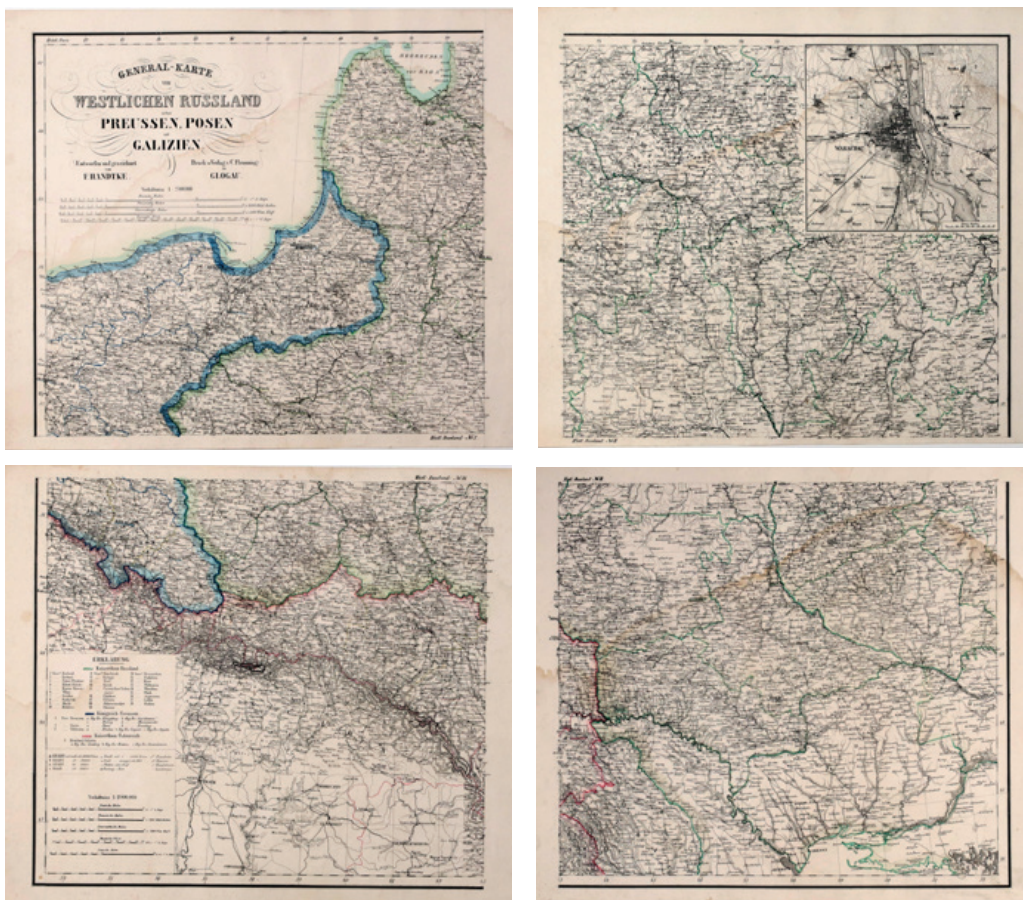
895



898

895. **KALISZ.** Pomniejszony plan manewrów prusko-rosyjskich w okolicy Kalisza w 1835 r.; pochodzi z A. Lewald's Europa [...], tom II, 1835; lit. częściowo kolor., st. bdb., ślady złożeń, drobne zabrudzenia i plamki, w górze delikatne ślady wilgoci; wym. mapy 185x171 mm; *GEGEND um KALISZ.* BARDZO RZADKIE; pierwotny plan o wym. 890x810 obejmował na zachodzie tereny od Szadka do Szczypiorna, na południu Szczypiorno – Wolica, na wschodzie Wolica – Skarszewek, na północy Skarszewek – Szadek; w centrum Kalisz; ukazywał rozmieszczenie poszczególnych oddziałów manewrujących wojsk; plan wykonali w Petersburgu na zlecenie Sztabu Generalnego Armii Rosyjskiej kpt. sztabowy Bergenstrol i F.F. D'Avignon; tyt.: *PLAN des Environs de Kalisz [...]*; drugi tyt. w jęz. rosyjskim; **Cena: 400 zł**
896. **PROWINCJA POZNAŃSKA.** Mapa Prowincji Poznańskiej z zaznaczonym podziałem na rejencję poznańską i bydgoską; w prawym dolnym rogu ramka z ogólną mapą Prus (*UEBERSICHT des PREUSSISCHEN STAATS*), w prawym górnym rogu niewielkie mapki okolic: Królewca (*KÖNIGSBERG und Umgebungen*) i Gdańska (*DANZIG und Gegend*); ryt. J.C. Ausfeld, pochodzi z: *Stieler's Hand-Atlas*, wyd. Gotha 1833; stal. cz.-b. z kolorem liniowym, st. bdb.; wym. płyty 397x348 mm; *DIE PREUSSISCHEN PROVINZEN PREUSSEN UND POSEN [...]*. **Cena: 300 zł**
897. **PROWINCJA POZNAŃSKA.** Mapa Prowincji Poznańskiej; oprac. F.W. Streit, wyd. Natorff und Comanie, Berlin 1834; w dole legenda i wykaz powiatów w rejencji poznańskiej i bydgoskiej; stal. z kolorem liniowym, st. bdb.; wym. mapy 220x272 mm; *DIE PREUSSISCHE PROVINZ POSEN [...]*. **Cena: 250 zł**
898. **POZNAŃ.** Mapa Prowincji Poznańskiej z zaznaczonym podziałem na rejencję poznańską i bydgoską; ryt. H. Kunsch, rys. F. Handtke, wyd. C. Flemming, Głogów, ok. 1840; stal. cz.-b. z kolorem liniowym, st. db., rdzawe zaplamienia lewego marginesu, w dole ślad wilgoci, drobne naddarcie górnej krawędzi; wym. mapy 276x367 mm; *PROVINZ POSEN.* **Cena: 380 zł**
899. **PROWINCJA POZNAŃSKA.** Mapa Prowincji Poznańskiej z zaznaczonym podziałem na rejencję poznańską i bydgoską; w górnym lewym rogu ramka z ogólną mapą Prus, w dolnym lewym – ramka ze zbliżeniem okolic Berlina; oprac. C. Vogel, pochodzi z: *Stieler's Hand-Atlas*, wyd. Justus Perthes, Gotha 1868; stal. cz.-b. z kolorem liniowym, st. bdb.; wym. 392x320 mm; *DIE PREUSSISCHEN PROVINZEN PREUSSEN UND POSEN [...]*. **Cena: 250 zł**
900. **WIELKOPOLSKA, KRÓLESTWO KONGRESOWE, PRUSY.** Mapa ziem polskich po Kongresie Wiedeńskim w 1815 r.; zaznaczono granice Cesarstwa Rosyjskiego (łącznie z ziemiemi Królestwa Polskiego), Pruskiego (z Gdańskiem) i Austriackiego (łącznie z Wolnym Miastem Kraków); mapa podzielona na 4 arkusze; w prawym górnym rogu II arkusza ramka ze schematycznym planem Warszawy

i mapą najbliższej okolicy; rys. F. Handtke, druk. i wyd. Carl Flemming, Głogów, ok. 1870; stal. cz.-b. z kolorem liniowym, st. bdb., rozległe ślady wilgoci, zabrudzenia, na 3 arkuszach niewielkie ślady kornika; wym. arkuszy 422x358 mm; *GENERAL-KARTE VOM WESTLICHEN RUSSLAND nebst PREUSSEN, POSEN und GALIZIEN*. **Cena: 750 zł**



900

901. **WIELKOPOLSKA, WROCŁAW**. Mapa rejencji wrocławskiej, z podziałem na okręgi: wrocławski (Breslau), brzeski (Brieg), ząbkowicki (Frankenstein), kłodzki (Glatz), górowski (Guhrau), bystrzycki (Habelschwerdt), milicki (Militsch), ziebicki (Münsterberg), namysłowski (Namslau), średzki (Neumark), oleśnicki (Oels), niemczański (Nimptsch), oławski (Ohlau), dzierzoniowski (Reichenbach), świdnicki (Schwednitz), ścinawski (Steinau), strzeliński (Strehlen), strzegomski (Striegau), trzebnicki (Trebnitz), wałbrzyski (Waldenburg), sycowski (Wartenberg), wołowski (Wohlau); mapa pokazuje także graniczące z rejencją wrocławską ziemie wielkopolskie z **Wschową i Kaliszem**; lit. C. Dathe według rys. por. Hoffmana, wyd. A. Kurisel, Lipsk, ok. 1830; lit. cz.-b., st. bdb., zaślócenia, lekkie uszkodzenia prawego marginesu, nieznaczne zabrudzenia; wym. mapy 340x382 mm; *Charte vom Königlich Preussischen Regierungsbezirk Breslau nach seiner Einteilung in 22 Kreise*. **Cena: 180 zł**

## POMORZE, ZIEMIA LUBUSKA (NOWA MARCHIA), BRANDENBURGIA

902. **BRANDENBURGIA, NOWA MARCHIA, POGRANICZE WIELKOPOLSKI**. Mapa Brandenburgii; widoczna zachodnia część I RP od Czaplinka na północy do Rawicza na południu; oprac. Guillaume Sanson, wyd. Alexis Hubert Jaillot, Paryż po 1692; miedz. cz.-b. z kolorem liniowym, odbity z dwóch płyt, st. bdb., podklejone rozdarcia lewego i dolnego marginesu, drobne rozdarcie; wym. płyt (łącznie) 900x575 mm; tyt. w ozdobnym kartuszu muszlowym w lewym dolnym rogu: *LE MARQUISAT ET ESLECTORAT DE BRANDEBOURG [...]*; **NIEZWYKLE EFEKTOWNA**. **Cena: 1 200 zł**

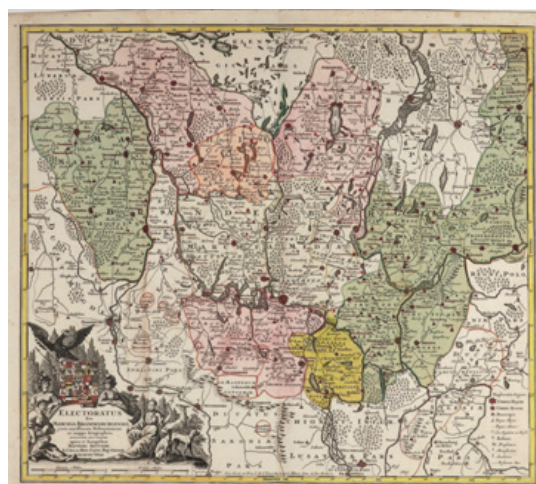
902



903



904

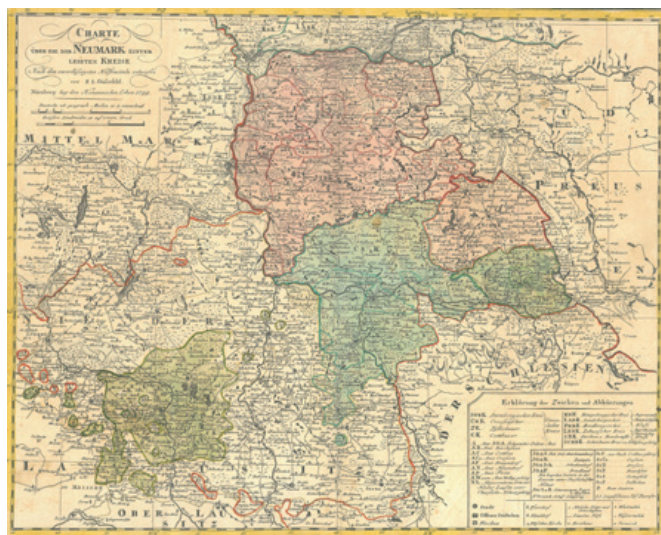


903. **BRANDENBURGIA, NOWA MARCHIA, PÓŁNOCNY ŚLĄSK, ZACHODNIA WIELKOPOLSKA.** Mapa Brandenburgii; ryt. Louis Cordier (sygn. ryt. w dolnym prawym rogu, w niewielkiej ramce), oprac. Guillaume Sanson, wyd. Alexis Hubert Jaillot, Paryż 1700; przeróbka mapy Sansona z 1692 r.; międz. kolor., st. bdb., nieznaczne rozdarcie górnego i dolnego marginesu, krawędzie podklejone od verso; wym. płyty: ok. 665x465 mm; tyt. w ozdobnym kartuszu muszlowym w lewym dolnym rogu: *LE MARQUISAT et ESLECTORAT DE BRANDEBOURG qui fait partie du Cercle de la Haute Saxe [...]*. **Cena: 950 zł**
904. **BRANDENBURGIA, NOWA MARCHIA, POMORZE SZCZECIŃSKIE.** Mapa Brandenburgii; wyd. M. Seutter, Amsterdam, ok. 1741; kartusz tyt. zwieńczony tarczą herbową Brandenburgii, legenda; międz. kolor., st. bdb., lekkie zabrudzenia marginesów; wym. płyty ok. 560x498 mm; *ELECTORATUS sive MARCHIA BRANDENBURGENSIS juxta novissimam Delineationem in mappa Geographica [...]*. **Cena: 850 zł**
905. **DOLNE ŁUŻYCE, ŚLĄSK.** Mapa terenów obecnego województwa lubuskiego, na południu widoczny fragment Księstwa Zagańskiego, na północy Gubin; pochodzi z: *Atlas topographique et militaire [...]*, wyd. R.J. Julien, Paryż 1760; międz. kolor., st. bdb.; wym. płyty 380x256 mm; bez tyt. **Cena: 400 zł**
906. **GORZÓW WIELKOPOLSKI, CHOJNA, MYŚLIBÓRZ, STRZELCE KRAJEŃSKIE, CHOSZCZNO, DRAWSKO POMORSKIE, ŚWIDWIN, WAŁCZ, CZARNKÓW.** Mapa Nowej Marchii; oprac. Franz Ludwig Güssefeld, wyd. oficyna Spadkobierców Homanna, Norymberga 1796; zaznaczone granice dawnych powiatów, oznaczonych skrótami: SK (myśliborski), KK (chojeński), LK (gorzowski), FK (strzelecki), AK (choszczeński), DK (drawski), SBK (świdwiński); międz. kolor., st. bdb., po konserwacji; wym. mapy 552x460 mm; *CHARTÉ von der NEUMARK die ursprünglichen Kreise derselben vorstellend.* **Cena: 950 zł**

(Ilustracja patrz następna strona)



906



907

907. **GORZÓW WIELKOPOLSKI, CHOJNA, KROSNO ODRZAŃSKIE, TORZYM, STRZELCE KRAJEŃSKIE, SULECHÓW, ŚWIEBODZIN.** Mapa Nowej Marchii; oprac. Franz Ludwig Güssefeld, wyd. oficyna Spadkobierców Homanna, Norymberga 1799; wariant mapy Nowej Marchii Güssefelda z 1796 r.; pokazano nowy podział administracyjny Nowej Marchii, bez dawnych feudalnych księstw, zaznaczono granice powiatów i oznaczono je przy pomocy skrótów: STBK (powiat torzymski), CRK (powiat krośnieński), ZK (powiat sulechowski), CK (powiat chociebużski), KBK (powiat chojeński), LABK (powiat gorzowski), FRBK (powiat strzelecki), LEBK (powiat lubuski), SCHBK (powiat świebodziński); w prawym dolnym rogu w ramce legenda; międz. kolor. st. bdb., ślady wielokrotnego złożenia, delikatne zaplamienia, na verso dopisek z epoki, krawędzie przycięte (brak odcisku płyty); wym. mapy 580x465 mm; tyt. w lewym górnym rogu, bez ramki: *CHARTE ÜBER DIE DER NEUMARK EINVERLEIBTEN KREISE* [...]; **BARDZO RZADKIE. Cena: 2500 zł**
908. **MYŚLIBÓRZ, CHOJNA, GORZÓW WIELKOPOLSKI, STRZELCE KRAJEŃSKIE.** Mapa okolic Myśliborza, Chojny, Gorzowa Wielkopolskiego i Strzelca Krajeńskich; arkusz nr 351, pochodzi z największego XVIII-wiecznego atlasu *Schauplatz der fünf Theile der Welt* [...], wyd. F.J.J. von Reilly, Wiedeń, ok. 1791; w prawym górnym rogu w ramce mapka okolic Dobięgniewa; międz. kolor., st. bdb.; wym. płyty 374x262 mm; *Der NEUMARK oder des ÖSTLICHEN THEILES von BRANDENBURG Soldinscher, Königsbergscher, Landsbergscher und Friedbergscher Kreis* [...]. **Cena: 450 zł**
909. **SZCZECIN.** Mapa rejencji szczecińskiej; litografowana w zakładzie C.A. Eyrauda, pochodzi z: *Atlas des Königreichs Preussen*, Erfurt 1831; lit. cz.-b. z delikatnym kolorem liniowym, st. bdb.; wym. mapy 380x339 mm; *CHARTE vom Königlich Preussischen Regierungsbezirk Stettin nach seiner Eintheilung in 13 Kreise*. **Cena: 180 zł**
910. **SZCZECIN.** Mapa sieci niemieckich połączeń kolejowych z 1932 r. w okręgu szczecińskim; pokazuje także pograniczne rejony II RP – od Bałtyku na północy, do Poznania na południu, od Schwerinu na zachodzie do Królewca na wschodzie; wyd. przed 1939; podziałka 1 : 600 000; w prawym dolnym rogu legenda, w lewym dolnym rogu trzy mapki połączeń kolejowych w okolicach Szczecina, Stralsundu i Rostocku, na górze dwie mapki pokazujące sieć urzędów ruchu i maszynowych; druk. kolor., st. db., wielokrotne złożenia, w dole zagniecenia, drobne rozdarcia krawędzi, podklejenia na verso; wym. mapy 1035x578 mm; *Übersichtskarte des Reichsbahndirektionsbezirks Stettin. Zustand 1932*. **Cena: 380 zł**
911. **ŚWIDWIN, DRAWSKO POMORSKIE, CHOSZCZNO.** Mapa okolic Drawskiego Pomorskiego i Choszczna; arkusz nr 350, pochodzi z największego XVIII-wiecznego atlasu *Schauplatz der fünf Theile der Welt* [...], wyd. F.J.J. von Reilly, Wiedeń, ok. 1791; w lewym górnym rogu mapka powiatu świdwińskiego, w prawym górnym rogu w ramce mapka Obwodu Nadnoteckiego; międz. kolor., st. bdb.; wym. płyty 282x242 mm; *Der NEUMARK oder des ÖSTLICHEN THEILES von BRANDENBURG Schiefelbeinscher Dramburgscher und Arenswaldischer Kreis* [...]. **Cena: 450 zł**
912. **ŻAGAŃ.** Mapa Księstwa Żagańskiego; ryt. G.F. Lotter, pochodzi z: *Atlas Minor* [...], wyd. T.C. Lotter, Augsburg, ok. 1774; międz. kolor., st. bdb.; wym. płyty 265x183 mm; *PRINCIPATUS SAGANENSIS* [...]. **Cena: 420 zł**

## GALICJA



913



914

913. **CIĘŻKOWICE, KAŚNA DOLNA**, pow. tarnowski (wówczas sądecki). Plan biegu rzeki Białej koło Kaşny Dolnej i Ciężkowic, 1827; w prawym dolnym rogu nieczyt. sygn. autora; rys. kolor. (tuszu i akwarela), st. bdb., ślady złożeń, zagniecenia lewej krawędzi, nieznaczne naddarcia; wym. arkusza: 390x236 mm; *Biala Fluss bey Kaşnadolna und Cięzkowice in Sandecer Kreise [...]*. UNIKAT. **Cena: 450 zł**
914. **GALICJA**. Mapa Galicji z utraconą przez Austrię tzw. Zachodnią Galicją, która weszła w skład Królestwa Kongresowego; rys. G.R. von Schmidburg, wyd. Geographischen Instituts, Weimar 1817; międz. cz.-b. z kolorem liniowym, st. bdb., drobne naddarcia na złożeniu atlasowym; wym. płyty 630x507 mm; *CHARTE von GALIZIEN nach den neuesten astronomischen Ortsbestimmungen entworfen, und revidirt auf der Sternwarte Seeberg bey Gotha [...]*. **Cena: 1400 zł**
915. **GÓRKA, WITÓW k. Krakowa**. Mapa najbliższej okolicy miejscowości Górka i Witów nad Wisłą; rys. Wilhelm Gustav Moritz, VIII 1798; schemat regulacji linii brzegowej, do przeprowadzenia z upoważnienia wysokiej rady miasta Tarnowa, na podstawie wniosku złożonego na początku VII 1793 r. przez wielmożnego Franciszka Witalisa Żeleńskiego, dotyczącym cofnięcia naszkicowanej rzeki przez mierzniczego Adalberta Tetmaiera (prodka poety Kazimierza Przerwy-Tetmajera); zaznaczono browar, pracownię stolarza; w lewym górnym rogu objaśnienia; rys. kolor. (tuszu i akwarela), st. bdb., ślady złożeń; wym. arkusza 406x270 mm; *Copia Mappae MAPPA In Ordine Instituendae Actionis Finium regundorum ad Mandatum Excelsi Fori Nobilium Tarnoviensis [...]*; UNIKAT. **Cena: 450 zł**



916 a



916 b

916. **KRAKÓW, LWÓW**. Zestaw dwóch map: 1) mapa majątności fundacyjnych zarządzanych przez Tymczasowy Wydział Samorządowy we Lwowie; *MAPA PRZEGLĄDOWA majątności Fundacyjnych będących pod zarządem T.W.S. we Lwowie*; na zachodzie Kraków, na wschodzie Trembowla; w lewym dolnym rogu fundacje zarządzane przez T.W.S. zostały wymienione z podziałem na *stypendyjne* oraz *oświatowo dobroczynne i zasiłkowe*; 2) mapa nadzorowanych przez państwo fundacji w dobrach ziemskich w Galicji, świadcząca o dobroczynności ziemian w Galicji na przeł. XIX i XX w.; na zachodzie Kraków, na wschodzie Trembowla; *Mapa najważniejszych Fundacji w dobrach ziemskich znajdujących się w MAŁOPOLSCE pod nadzorem Władzy Państwowej*; w dole *ZESTAWIENIE najważniejszych Fundacji w dobrach ziemsk*; obie mapy wyd. ok. 1900, skala 1 : 1 000 000; druk dwubarwny, mapy składane, st. bdb., minimalne naddarcia, lekkie zażółcenia; obie o wym. 400x218 mm. **BARDZO RZADKIE. Cena: 480 zł**
917. **WOLNE MIASTO KRAKÓW, GALICJA**. Mapa Galicji i Wolnego Miasta Krakowa; oprac. i rys. F.W. Streit, wyd. Berlin 1838; stal. cz.-b. z kolorem liniowym, st. bdb.; wym. mapy 307x230 mm; *Das Oestreichische Königreich GALIZIEN und der Freistaat KRAKAU*. **Cena: 350 zł**

# POLSKA NA MAPACH TOPOGRAFICZNYCH

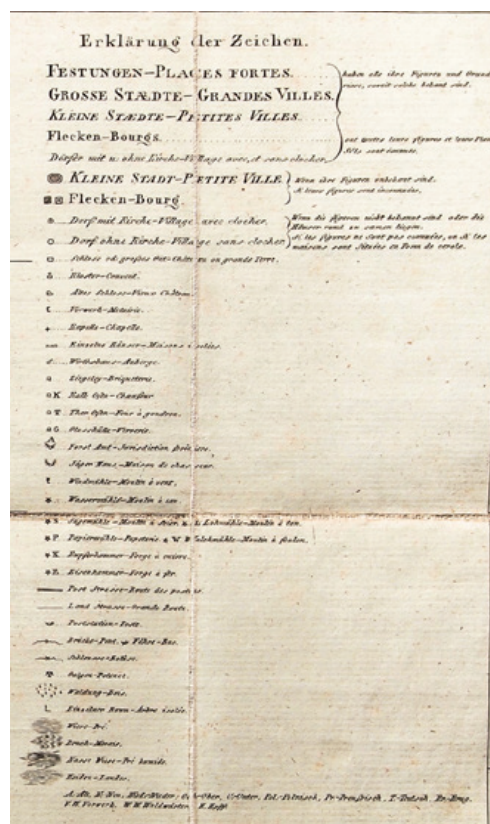
## - Mapy topograficzne Instytutu Geograficznego w Weimarze -

Powstanie map z tej serii było wynikiem olbrzymiego zapotrzebowania na bardzo dokładne mapy wskutek wojen napoleońskich. Szybko przemieszczające się olbrzymie masy wojsk potrzebowały już nie przewodników w postaci ludzi dobrze znających teren, a map z dużą ilością szczegółów, będących podstawą dla pracy sztabowców. Nieprzypadkowo pierwsze wydania map Instytutu Geograficznego powstały w 1809 r. Nieprzypadkowo zostały sporządzone w dwóch wersjach językowych: niemieckiej i francuskiej. Po raz pierwszy w historii kartografii pojawiła się specjalna tablica objaśniająca wszystkie znaki topograficzne, których jest aż 37.

Kilka przykładów oznaczeń topograficznych: łąki, bagna jeziora, stawy, wiatraki, młyny, wsie, stare zamki, karczmy, poczty, trakty pocztowe, leśniczówki, lasy, domy myśliwskie, etc., etc.

Mapy Instytutu Weimarskiego są bezcennym źródłem do badań nad historią zalesień, wiatraków i młynów wodnych, rozmieszczeniem poczt i karczm podróżnych, zasięgu bagien i rozlewisk. W ten sposób zostało złamane swoiste tabu obowiązujące kartografów do pocz. XIX w.: Jak najmniej informacji na mapach, bo to może przysłużyć się potencjalnemu wrogowi.

Mapy opracował Carl Ferdynand Weiland (1782-1847), z wykształcenia kartograf wojskowy, który doskonale rozumiał potrzeby kartograficzne rozmaitych wojsk. Wszystkie mapy odbito z płyt miedzianych o wym. 305x420 mm (chyba że tworzono je dla małych wycinków terenu, pozostających poza zasięgiem map głównych). Wszystkie w ramach, które czasami przyjmowały formę ozdobnej bordiury. Różnią się też wymiarami arkuszy papieru, na którym zostały odbite. Całość nosiła nazwę: *Topographisch militärische Karte von Deutschland*.



### Województwo dolnośląskie

918. **MILICZ, TRZEBNICA, SYCÓW, OLEŚNICA.** Mapa okolic Milicza, Stawów Milickich, Trzebnicy, Sycowa i Oleśnicy; 75 sekcja, cz.-b.; st. bdb., rdzawe plamki, nieznaczne naddarcia. **Cena: 250 zł**
919. **WROCŁAW, OŁAWA, BRZEG.** Mapa okolic Wrocławia, Oławy i Brzegu; 88 sekcja, kolor.; st. bdb. **Cena: 200 zł**

### Województwo lubuskie

920. **WSCHOWA.** Mapa okolic Wschowy – obejmuje tereny od Wolsztyna na północy do Szlichtyngowej na południu i od Konotopa na zach. do Krzywina na wsch.; 63 sekcja, cz.-b.; st. bdb., rdzawe plamki. **Cena: 350 zł**
921. **ŻAGAŃ, SZPROTAWA, BOLESŁAWIEC.** Mapa okolic Żagania, Szprotawy, Bolesławca, Żar, Przemkowa, Przewozu; 73 sekcja, kolor.; st. bdb., drobne rozdarcie na górze. **Cena: 350 zł**

### Województwo śląskie

922. **SZCZEKOCINY.** Mapa okolic Szczekocin, 104 sekcja, cz.-b.; st. bdb., rdzawe plamki; inny wym. ok. 340x140 mm. **Bardzo rzadkie. Cena: 240 zł**

### Województwo wielkopolskie

923. **BRALIN, KĘPNO.** Mapa okolic Bralina i Kępna; 76 sekcja, cz.-b.; st. bdb., rdzawe plamki. **Cena: 300 zł**



919



920



921

*Województwo warmińsko-mazurskie*

924. **ELBLĄG, WISŁOUJŚCIE.** Mapa części Prus, obejmująca ziemie od Wisłoujścia na zachodzie do Fromborka na wschodzie, na południu do Elbląga; 13 sekcja, cz.-b.; st. bdb. **Rzadkie! Cena: 350 zł**

*Prusy Wschodnie*

925. **PRUSY WSCHODNIE.** Mapa części Prus Wschodnich graniczących z Litwą w okolicach Taurogów; 4 sekcja, cz.-b.; st. bdb., mapa podzielona na 8 części podklejonych wspólnie płótnem; Jest to bardzo rzadki arkusz map weimarskich zawierający pełne objaśnienie znaków topograficznych. **Cena: 250 zł**

**- Mapy topograficzne D. G. Reymanna -**

**Daniel Gottlob Reymann** był wojskowym kartografem w armii pruskiej. Podobnie, jak Weiland z Instytutu Geograficznego w Weimarze, podjął pracę nad typem map z dużą ilością szczegółów topograficznych, potrzebnych dla każdej armii chcącej prowadzić działania wojenne. Pierwsze jego opracowania pojawiły się w 1806 r. Były wykorzystywane w toczącej się w latach 1806/07 wojnie napoleońsko-pruskiej. Sukcesywnie tworzył kolejne aż do swojej śmierci w 1837 r. Zdążył opracować 142 mapy. Jego kontynuatorzy poszerzyli zbiór aż do 330 map. W 1846 r. prawa do tych map przejęła oficyna Carla Flemminga z Głogowa, która je wydawała aż do 1874 r. Później prawa do nich wykupił Sztab Generalny Armii Pruskiej, który drukował je do 1908 r. Mapy Reymanna stanowiły też kartograficzne zaplecze dla map topograficznych armii niemieckiej podczas I wojny światowej. Wszystkie mapy były odbijane ze stalowej płyty o wym. 355x250 mm. Zazwyczaj mają zachowane pierwotne marginesy, stan wszystkich na ogół bdb. Rys. Handtke i inni.

*Województwo lubuskie*

926. **KOSTRZYN NAD ODRĄ, GORZÓW.** Topograficzna mapa okolic Kostrzyna nad Odrą i Gorzowa Wielkopolskiego, sekcja 76; cz.-b. z kolorem liniowym; podniszczone krawędzie; b. tyt. **Cena: 150 zł**

*Województwo mazowieckie*

927. **CIECHANÓW, PUŁTUSK.** Topograficzna mapa okolic Ciechanowa i Pułtuska, sekcja 65A; cz.-b.; st. bdb.; wym. ryciny: 357x248 mm. **Cena: 150 zł**
928. **CHORZELE.** Topograficzna mapa okolic Chorzel, sekcja Q; cz.-b. z kolorem liniowym; st. db., podniszczone krawędzie, ślady wilgoci, niewielkie naddarcia, rdzawe plamki. **Cena: 150 zł**
929. **GRÓJEC.** Topograficzna mapa okolic miast: Mszczonów, Grodzisk Mazowiecki, Błonie, Tarczyn, Piasечно, sekcja 98A; cz.-b.; st. bdb., niewielki ślad zalania. **Cena: 150 zł**
930. **IŁŻA, SOLEC.** Topograficzna mapa okolic Iłży i Solca, sekcja 135B; cz.-b. z odrębnym kolorem liniowym; st. db., podniszczone krawędzie, ślady wilgoci, niewielkie naddarcia, drobne rdzawe plamki; wym. ryciny: 356x247 mm. **Cena: 150 zł**
931. **KUTNO, ŁOWICZ.** Topograficzna mapa okolic Kutna i Łowicza, sekcja 98; cz.-b.; st. db., podniszczone krawędzie, ślady wilgoci, niewielkie naddarcia, rdzawe plamki. **Cena: 150 zł**
932. **ŁÓDŹ, WOLBÓRZ, TUSZYN.** Topograficzna mapa okolic Łodzi i Wolborza, sekcja 116; cz.-b. z kolorem liniowym; st. bdb., ślady wilgoci, niewielkie naddarcia krawędzi. **Cena: 150 zł.**

933. **OSTRÓW MAZOWIECKA.** Topograficzna mapa okolic Ostrowi Mazowieckiej, sekcja 65B; cz.-b. z kolorem liniowym; st. db., wyrysowana niebieska linia, podniszczone krawędzie, zabrudzenia, perforacja na lewym marginesie, niewielkie naddarcia, delikatne rdzawe plamki; wym. ryciny: 354x245 mm. **Cena: 180 zł**



934



940

*Województwo podlaskie*

934. **GONIĄDZ, SOKÓŁKA, KANAŁ.** Topograficzna mapa okolic Goniądza i Sokółki, sekcja P1; cz.-b. z kolorem liniowym; st. bdb.; wym. ryciny: 357x247 mm. **Cena: 150 zł**

*Województwo pomorskie*

935. **CHOJNICE, RYTEL, STAROGARD GDAŃSKI.** Topograficzna mapa okolic Chojnic, Rytla, Starogardu Gdańskiego, sekcja 31; cz.-b. z miejscowościami zaznaczonymi kolor.; drobne zabrudzenia i uszkodzenia dolnego brzegu, poza tym st. bdb.; wym. arkusza ok.: 460x375 mm. **Cena: 150 zł**
936. **SŁUPSK.** Topograficzna mapa okolic Słupska, sekcja 16; cz.-b.; st. bdb. **Cena: 150 zł**
937. **USTKA, ŁEBA.** Topograficzna mapa okolic Ustki i Łeby, sekcja 4; cz.-b. z kolorem liniowym; st. bdb., drobne rdzawe plamki. **Cena: 150 zł**

*Województwo warmińsko-mazurskie*

938. **PASŁĘK, LIDZBARK WARMIŃSKI.** Topograficzna mapa okolic Pasłęka i Lidzbarka Warmińskiego, sekcja 19; cz.-b. z kolorem liniowym; st. bdb., delikatne zabrudzenia, rdzawe plamki. **Cena: 150 zł**
939. **PISZ, SZCZUCZYN.** Topograficzna mapa okolic Pisz i Szczuczyna, sekcja P; cz.-b. z kolorem liniowym; st. bdb., delikatne zabrudzenia, w dole zardzewienia i niewielki ubytek papieru. **Cena: 150 zł**

*Województwo wielkopolskie*

940. **POZNAŃ, SWARZĘDZ, KÓRNIK.** Mapa topograficzna okolic Poznania, Swarzędza i Kórnika; sekcja 175; kolor., st. bdb. **Cena: 160 zł**

*Województwo zachodniopomorskie*

941. **DRAWSKO POMORSKIE.** Topograficzna mapa okolic Drawskiego Pomorskiego, Łobza, Mirosławca, sekcja 45; cz.-b. z kolorem liniowym; st. db., podniszczone krawędzie, plamki. **Cena: 150 zł**
942. **KARLINO.** Topograficzna mapa okolic Karlina, Barwic, sekcja 29; cz.-b. z kolorem liniowym; st. db., podniszczone krawędzie, rdzawe plamki; wym. ok. 460x380 mm. **Cena: 150 zł**

*Prusy Wschodnie*

943. **LABIAWA** (ros. *Полесск*). Mapa części prowincji Prusy Wschodnie – okolice Labiawy; sekcja H; przy dolnej krawędzi fragment tłoczonego znaku wyd.; lit. cz.-b. z kolorem liniowym; st. bdb., prawy margines lekko zagięty i przybrudzony; wym. mapy: 354x248 mm. **Cena: 100 zł**



945



946



### - Inne mapy topograficzne -

#### Województwo dolnośląskie

944. **BOGATYNIA, TUROSZÓW, ŻYTAWA (ZITTAU).** Topograficzna mapa rejonu Żytawy, Bogatyni i Turossowa, pochodzi z *Topogr. Übersichtskarte des Deutschen Reiches*, skala 1 : 200 000, oprac. 1909, wyd. Reichsamt für Landesaufnahme, 1922; dwubarwna; st. db., przycięta dolna część, drobne ślady zalania; wym. ok. 408x318 mm; 131. *Zittau*. **Cena: 80 zł**
945. **GŁOGÓW.** Topograficzna mapa rejonu Głogowa, na mapie także m.in.: Wschowa, Kozuchów, Nowa Sól; pochodzi z *Topogr. Übersichtskarte...*, skala 1 : 200 000, oprac. 1903, wyd. Reichsamt..., 1919, kolor.; st. db., przycięta dolna część; wym. ok. 408x318 mm; 105. *Glogau*. **Cena: 100 zł**
946. **JELENIA GÓRA.** Topograficzna mapa rejonu Jeleniej Góry, na mapie także m.in.: Kamienna Góra, Bolków; pochodzi z *Topogr. Übersichtskarte...*, skala 1 : 200 000, oprac. 1902, wyd. Reichsamt..., 1914; kolor.; st. db., przycięta dolna część; wym. ok. 408x318 mm; 132. *Hirschberg i. Schl.* **Cena: 100 zł**
947. **KŁODZKO.** Topograficzna mapa rejonu Kłodzka, na mapie także m.in.: Nysa, Otmuchów, Paczków; pochodzi z *Topogr. Übersichtskarte...*, skala 1 : 200 000, oprac. 1902, wyd. Preussische..., 1919; częściowo kolor.; st. db., przycięta dolna część; wym. ok. 408x318 mm; 145. *Glatz*. **Cena: 100 zł**
948. **LEGNICA.** Topograficzna mapa rejonu Legnicy, na mapie także m.in.: Złotoryja, Jawor, Chojnów; pochodzi z *Topogr. Übersichtskarte...*, skala 1 : 200 000, oprac. 1901, wyd. Reichsamt..., 1919; kolor.; st. db., przycięta dolna część; wym. ok. 408x318 mm; 118. *Liegnitz*. **Cena: 100 zł**
949. **LEWIN KŁODZKI.** Topograficzna mapa rejonu Lewina Kłodzkiego, na mapie także m.in.: Prudnik; pochodzi z *Topogr. Übersichtskarte...*, skala 1 : 200 000, oprac. 1902, wyd. Preussische..., 1914; kolor.; st. db., przycięta dolna część; wym. ok. 408x318 mm; 144. *Lewin*. **Cena: 80 zł**
950. **OLEŚNICA.** Topograficzna mapa rejonu Oleśnicy, na mapie także m.in.: Bierutów, Kępno, Ostrzeszów, Syców, Namysłów; pochodzi z *Topogr. Übersichtskarte...*, skala 1 : 200 000, oprac. 1901, wyd. Reichsamt..., 1918; kolor.; st. db., przycięta dolna część; wym. ok. 400x318 mm; 120. *Oels*. **Cena: 100 zł**
951. **ŚWIDNICA.** Topograficzna mapa rejonu Świdnicy, na mapie także m.in.: Dzierżoniów, Ząbkowice Śląskie, Strzelin; pochodzi z *Topogr. Übersichtskarte...*, skala 1 : 200 000, oprac. 1901, wyd. Reichsamt..., 1913; kolor.; st. db., przycięty arkusz na dole i na górze; wym. ok. 405x316 mm; 133. *Schweidnitz*. **Cena: 100 zł**
952. **WROCLAW.** Topograficzna mapa rejonu Wrocławia, na mapie także m.in.: Środa Śląska, Wołów, Trzebnica; pochodzi z *Topogr. Übersichtskarte...*, skala 1 : 200 000, oprac. 1901, wyd. Reichsamt..., 1914; kolor.; st. db., przycięta dolna część; wym. ok. 398x318 mm; 119. *Breslau*. **Cena: 100 zł**
953. **ZGORZELEC.** Topograficzna mapa rejonu Zgorzelca, na mapie także m.in.: Lubań; pochodzi z *Topogr. Übersichtskarte...*, skala 1 : 200 000, oprac. 1909, wyd. Reichsamt..., 1922; częściowo kolor.; st. db., przycięta dolna część; wym. ok. 408x320 mm; 117. *Görlitz*. **Cena: 80 zł**

#### Województwo lubuskie

954. **GUBIN.** Topograficzna mapa okolic Gubina (na północy), na południu Żary i Żagań, pochodzi z *Topogr. Übersichtskarte...*, skala 1 : 200 000, oprac. 1907, wyd. Reichsamt..., 1921, legenda; częściowo kolor., drobne rozdarcie, poza tym st. bdb.; wym. ok. 408x318 mm; 104. *Guben*. **Cena: 100 zł**

## Województwo opolskie

955. **BRZEG**. Topograficzna mapa okolic Brzegu, pochodzi z *Topogr. Übersichtskarte...*, skala 1 : 200 000, oprac. 1901, wyd. Reichsamt..., 1913, kolor.; st. db., przycięta dolna część; wym. ok. 408x318 mm; 134. *Brieg*. **Cena: 100 zł**
956. **GORZÓW ŚLĄSKI**. Topograficzna mapa okolic Gorzowa Śląskiego, pochodzi z *Topogr. Übersichtskarte...*, skala 1 : 200 000, oprac. 1909, wyd. Reichsamt..., 1919, kolor.; st. db., przycięta dolna część; wym. ok. 408x318 mm; 121. *Landsberg i. O. Schl.* **Cena: 80 zł**

## Województwo podkarpackie

957. **WISZNIA**. Mapa pokazująca rejon rzeki Wiszni (dopływu Sanu), na mapie zaznaczono m.in. miasto Mościska, oraz miejscowości: Sońnica, Małnow, Medyka; skala 1 : 2 000, wyd. przed 1939 rokiem, brak informacji o producencie, cz.-b.; st. sł. (złożona, rozdarcia w miejscu złożień); wym. ok. 1005x800 mm; **BARDZO CENNA I DOKŁADNA MAPA; Bez tyt. Cena: 180 zł**

## Województwo pomorskie

958. **BYTÓW, KOŚCIERZYNA, BRUSY, CZERSK**. Mapa okolic: Bytowa, Kościerzyna, Brusów, Czerska, na północy Sulęczyno, na południu Polnica, pochodzi z *Karte des Deutschen Reiches*, skala 1 : 100 000, wyd. Reichsamt..., 1942; legenda; cz.-b., składana; st. bdb.; wym. ok. 815x695 mm; *Großblatt 26 Bütow - Berent - Bruß - Czersk*. **Cena: 100 zł**
959. **CZŁUCHÓW**. Topograficzna mapa okolic Człuchowa, na północy Chojnice, na południu Koronowo, wyd. 1940, legenda; cz.-b.; st. bdb., składana; wym. ok. 890x720 mm; *Einheitsblatt Nr. 41 Schlochau*. **Cena: 100 zł**



960



970

## Województwo śląskie

960. **BYTOM**. Topograficzna mapa rejonu Bytomia, na mapie także m.in.: Gliwice, Oświęcim, Rybnik, pochodzi z *Topogr. Übersichtskarte...*, skala 1 : 200 000, oprac. 1902, wyd. Preussische..., 1914, kolor.; st. db., przycięta dolna część; wym. ok. 408x318 mm; 147. *Beuthen*. **Cena: 100 zł**
961. **GLIWICE**. Mapa okolic Gliwic, oprac. Kartogr. Abteilung..., Berlin 1913; na dolnym marginesie nieaktualna pieczęć własnościowa; druk cz.-b.; st. bdb., wielokrotne złożenia, niewielkie rozdarcie dolnej krawędzi; wymiar: 560x440 mm; *Karte der Umgebung von Gleiwitz*. **Cena: 150 zł**
962. **LUBLINIEC**. Topograficzna mapa rejonu Lublinca, na mapie także m.in.: Częstochowa, Woźniki; pochodzi z *Topogr. Übersichtskarte...*, skala 1 : 200 000, oprac. 1902, wyd. Preussische..., 1914, kolor.; st. db., przycięta dolna część; wym. ok. 408x318 mm; 135. *Lublinitz*. **Cena: 100 zł**
963. **PSZCZYNA**. Topograficzna mapa rejonu Pszczyny, na mapie także m.in.: Cieszyn, Bielsko), Żywiec; pochodzi z *Topogr. Übersichtskarte...*, skala 1 : 200 000, oprac. 1902, wyd. Preussische..., 1919 (?); kolor.; st. db., przycięta dolna część; wym. ok. 408x318 mm; 157. *Pleß*. **Cena: 100 zł**
964. **RACIBÓRZ**. Topograficzna mapa rejonu Raciborza, na mapie także m.in.: Głogówek, Koźle, Głubczyce; pochodzi z *Topogr. Übersichtskarte...*, skala 1 : 200 000, oprac. 1902, wyd. Preussische..., 1914; kolor.; st. db., przycięta dolna część; wym. ok. 408x318 mm; 146. *Ratibor*. **Cena: 100 zł**

## Województwo warmińsko-mazurskie

965. **ELBLĄG**. Mapa topograficzna regionu Elbląga, na północy Zatoka Gdańska, na południu Malbork, skala 1 : 100 000; przedruk mapy sprzed 1939 (*Übersichtskarte von Mitteleuropa*), po 1945 r.; cz.-b. i kolor. liniowy, legenda; st. bdb., składana; wym. ok. 685x670 mm; *Stadt- u. Landkreis Elbing*. **Cena: 150 zł**
966. **EŁK, GRODNO**. Topograficzna mapa okolic Ełku i Grodna, na północy Augustów, na południu Białystok, pochodzi z *Übersichtskarte von Mitteleuropa*, wyd. Reichsamt..., Berlin 1936, kolor.; st. bdb., składana, odręczny dopisek długopisem na verso, plamy po lewej i prawej stronie, legenda, skala 1 : 300 000; wym. ok. 715x545 mm; *S 54 Lyck*. **Cena: 120 zł**
967. **OSTRÓDA**. Topograficzna mapa okolic Ostródy, na północy Susz, na południu Brodnica, skala 1 : 100 000, wyd. 1936, legenda, cz.-b.; st. bdb., składana, odręczny dopisek długopisem na verso; wym. ok. 880x725 mm; *Großblatt Nr 43 Osterode*. **Cena: 150 zł**
968. **SUSZ**. Topograficzna mapa Powiatu Rosenberg, na mapie m.in.: Susz, na północy Mikołajki Pomorskie, na południu Biskupiec, skala 1 : 100 000, przedruk z *Karte des...*, wyd. Reichsamt..., Berlin 1939; legenda, cz.-b. , z kolor liniowy, st db., składana, drobne rozdarcia w miejscach złożenia, na verso odręczne dopiski w jęz. niem.; wym. ok. 640x605 mm; *Kreis Rosenberg*. **Cena: 150 zł**
969. **SZCZYTNO**. Topograficzna mapa okolic Szczytna, na północy Dźwierzuty, na południu Chorzele, skala 1 : 100 000, wyd. 1936, legenda, cz.-b.; st. bdb., składana, odręczny dopisek długopisem na verso; wym. ok. 880x720 mm; *Großblatt Nr 44 Ortelsburg*. **Cena: 150 zł**

## Województwo wielkopolskie

970. **KALISZ**. Topograficzna mapa okolic Kalisza (na południu) na północy Konin, skala 1 : 100 000, wyd. 1936, legenda, cz.-b.; st. db (składana, drobne rozdarcia w miejscach złożenia); wym. ok. 825x725 mm; *Einheitsblatt Nr. 81 Kalisch*. **Cena: 150 zł**
971. **KROTOSZYN**. Topograficzna mapa okolic Krotoszyna, na północy Jarocin, na południu Grabów nad Prosną, w centrum Ostrów Wlkp., pochodzi z *Topogr. Übersichtskarte...*, skala 1 : 200 000, oprac. 1901, wyd. Reichsamt..., 1919; kolor.; st. db., przycięta dolna część; wym. ok. 405x318 mm; 107. *Krotoschin*. **Cena: 100 zł**



972



974

972. **LESZNO**. Topograficzna mapa rejonu Leszna, na mapie także m.in.: Rawicz, Milicz; pochodzi z *Topogr. Übersichtskarte...*, skala 1 : 200 000, oprac. 1901, wyd. Reichsamt..., 1919; kolor.; st. db., przycięta dolna część; wym. ok. 408x318 mm; 106. *Lissa*. **Cena: 100 zł**

## Województwo zachodniopomorskie

973. **BANIE**. Topograficzna mapa okolic miejscowości Banie (na południu), na północy Borzym, *Mefstischblatt 1406/2853*, skala 1 : 25 000, oprac. 1888, wyd. Reichsamt..., 1924; legenda; cz.-b. ,st. bdb., składana; wym. ok. 597x645 mm; tyt. nad górną ramką: *Bahn*. **Cena: 150 zł**

## Kresy i ziemie związane z I RP

974. **ZAGŁĘBIE NAFTOWE. BORYSŁAW, DROHOBYCZ (UKRAINA)**. Topograficzna mapa okolic Borysławia i Drohobycza, na północy Bystrzyca (prawy dopływ Dniestru), na południu Truskawiec, wyd. przed 1939, kolor., podzielona na 8 części podklejonych płótnem; st. bdb.; wym. ok. 402x302 mm; brak tyt. **Cena: 120 zł**

975. **KORPUS OCHRONY POGRANICZA: ŁUNINIEC (BIAŁORUŚ), DAWIDGRÓDEK.** Topograficzna mapa części Polesia, na północy Urzecze, na południu Dawidgródek; skala 1 : 300 000; wyd. WIG, Warszawa 1928, legenda, kolor., nieaktualna pieczęćka własnościowa; st. db.; wym. ok.: 550x498 mm; *ŁUNINIEC*. **Cena: 120 zł**
976. **NAROCZ, KOBYLNIK, ŁYNTUPY, POSTAWY (BIAŁORUŚ).** Topograficzna mapa okolic: Kobylnik, Łyntupa, Postaw, na północy Dżisna (dopływ Dźwiny), na południu jezioro Narocz, pochodzi z *Karte des westlichen Russlands*, skala 1 : 100 000, wyd. Preussische... 1916 (?), kolor., składana, na verso klejona, na dole rozdarcie arkusza, poza tym st. bdb.; wym. ok. 640x785 mm; *Lyntupy -Postawy u. Kobylnik*. **Cena: 100 zł**
977. **LITWA, ŁOTWA, OBWÓD KALININGRADZKI.** Mapa topograficzna okolic miejscowości Rositten, na północy Lubāna, na południu Oświeja nad Jeziorem Oświejskim, pochodzi z *Übersichtskarte von Mitteleuropa*, wyd. Reichsamt..., Berlin 1939, kolor., rdzawe plamki, poza tym st. bdb., legenda, skala 1 : 300 000; wym. ok. 595x495 mm; *U57 Rositten*. **Cena: 100 zł**
978. **SAMBOR (UKRAINA).** Topograficzna mapa okolic Sambora (na południu), na północy Tomaszów, autorstwa R. Wattericha, skala 1 : 200 000, wyd. K.u.k. MGI 1914, kolor.; st. db., składana; wym. ok. 430x620 mm; *41°50° SAMBOR*. **Cena: 80 zł**



979




980

979. **SKOLE (UKRAINA).** Topograficzna mapa okolic Skole (w II RP garnizon macierzysty Batalionu KOP *Skole*), na północy Uliczno, na południu Cerkowna, wyd. przed 1939, kolor., podzielona na 8 części podklejonych płótnem; st. bdb.; wym. ok. 402x302 mm; brak tyt. **Cena: 80 zł**
980. **TARNOPOL, BRODY, STRYJ, CZERNIOWCE.** Topograficzna mapa okolic Tarnopola i Stryja (na mapie też Lwów i Kamieniec Podolski), na północy Brody, na południu Czerniowce; skala 1 : 750 000; wyd. K.u.k. MGI, 1914; kolor.; st. bdb.; wym. ok. 500x430 mm; *TARNOPOL, BRODY, STRYJ, CZERNOWITZ*. **Cena: 100 zł**

#### Prusy Wschodnie

981. **CZERNIACHOWSK (pol. Wystruć), GUSIEW (pol. Głabin lub Gąbin), NIESTIEROW (pol. Stołupiany), KRYŁOWO (pol. Nordenbork), OZIORSK (pol. Darkiejmy), KALININO.** Składana mapa z naniesionymi pozycjami oddziałów wojskowych, podczas manewrów; pochodzi z: *Karte des Deutschen...*, skala 1 : 100 000, wyd. Reichsamt..., Berlin 1924; notatki ołówkiem, druk cz.-b., wielokrotne złożenia; st. bdb., niewielkie naddarcia, minimalne zabrudzenia; wym. mapy: 997x570 mm; *Insterburg-Gumbinnen-Stallupönen-Nordenburg-Darkehmen-Mehlkehmen*. **Cena: 100 zł**

# MAPY SAMOCHODOWE



982



985



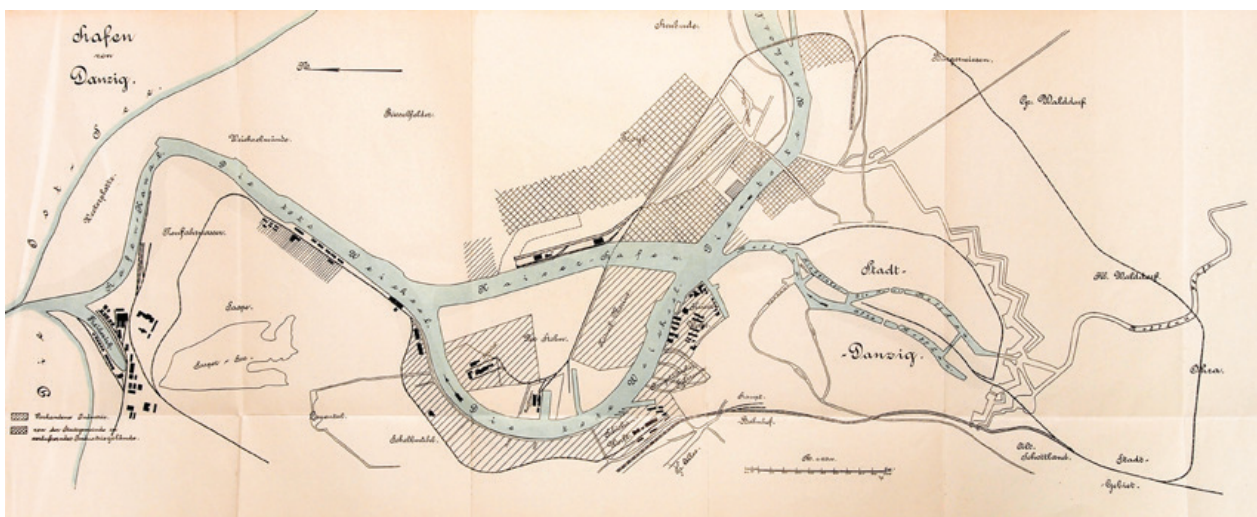
986

982. **BIAŁYSTOK, LUBLIN.** Mapa samochodowa Podlasia i ziemi lubelskiej; skala: 1 : 600 000, wyd. Towarzystwo Kartograficzno-Wydawnicze GEA, Warszawa, 1928; jęz. pol. i franc., składana, drobne rozdarcia w miejscu złożenia, poza tym st. bdb., miękka okładka; wym. ok. 435x785 mm; tyt. *Lublin-Białystok*. **Cena: 90 zł**
983. **GDAŃSK, BYDGOSZCZ.** Mapa samochodowa północno-zachodniej Polski, z mapką Wolnego Miasta Gdańska; 1 : 400 000, wyd. GEA, 1928; jęz. pol. i franc., składana, drobne rozdarcia w miejscu złożenia, poza tym st. bdb., miękka okładka; wym. ok. 810x475 mm; tyt. *Gdańsk-Bydgoszcz*. **Cena: 90 zł**
984. **KATOWICE, KRAKÓW.** Mapa samochodowa południowo-zachodniej Polski 1 : 400 000, wyd. GEA, 1928; druk. kolor., legenda; składana, drobne rozdarcia w miejscu złożenia, poza tym st. bdb., miękka okładka; wym. ok. 475x715 mm; tyt. *Kraków-Katowice*. **Cena: 90 zł**
985. **LWÓW.** Mapa samochodowa okręgu lwowskiego, wyd. i druk. Kartogr. Anstalt G. Freytag & Berndt, Wiedeń i Lipsk, 1925; druk kolor.; st. db., mapa składana, przedarcia i rozdarcia na złożeniach, przedarta i podniszczona okładka, tyt. *Mapa samochodowa Freytaga i Berndta...*; wym. mapy: 663x560 mm. **Cena: 120 zł**
986. **POZNAŃ, BYDGOSZCZ.** Mapa samochodowa zachodniej Polski, 1 : 400 000, wyd. GEA, Warszawa, 1928; jęz. pol. i franc., składana, drobne rozdarcia w miejscu złożenia, poza tym st. bdb., miękka okładka; wym. ok. 560x670 mm; tyt. *Poznań-Bydgoszcz*. **Cena: 90 zł**
987. **WARSZAWA, ŁÓDŹ.** Mapa samochodowa centralnej Polski 1 : 400 000, wyd. GEA, Warszawa, 1928; druk. kolor., legenda; składana, drobne zabrudzenia, poza tym st. bdb., miękka okładka; wym. po rozłożeniu: ok. 675x465 mm; tyt. *Warszawa-Łódź*. **Cena: 120 zł**

## PORT I ZATOKA GDAŃSKA

988. **GDAŃSK.** Plan Nowego Portu i Westerplatte w 1883 r., lit. w zakładzie C. Müllera, pochodzi z: *Zeitschrift für Bauwesen*, 1883; lit. cz.-b.; st. bdb., rdzawe plamki, złożenie książkowe; wym. planu: 457x397 mm; *Hafen zu NEUFÄHRWASSER 1883*. **Cena: 240 zł**
989. **GDAŃSK.** Plan regulacji dolnego biegu Wisły między Tczewem, a Bałtykiem, pochodzi z H. Keller, *Memel-, Pregel- und Weichselstrom,...* 1899; chromolit.; st. bdb., ślady złożenia; wym. arkusza ok. 360x455 mm; *Abb. 323. Hochwasserregulierung des unteren Weichselllaufes*. **Cena: 240 zł**
990. **GDAŃSK.** Plan portu gdańskiego z zaznaczonym konturem fortyfikacji miejskich, anonim, 1914; lit. dwubarwna (kolorem oznaczono rzeki, kanały i linię brzegową); st. bdb., złożenia; wym. 850x345 mm; *Hafen von Danzig*. **Cena: 240 zł**  
(Ilustracja patrz następna strona)

990



991. **GDAŃSK, GDYNIA, KRAKÓW – MS „Batory”**. Album z 1962 r., stanowiący niezwykle szczegółową dokumentację rejsu jego twórcy, Kazimierza Hessa, do Stanów Zjednoczonych Ameryki na pokładzie MS „Batorego”. Fot. w większości cz.-b., różnych rozmiarów, nadto wycinki z artykułów prasowych i inne pamiątki, odręczne opisy. Stan db., drobne uszkodzenia okładek albumu, wym. 210x290 mm.

**Cena: 750 zł**

Album składa się z trzech części. I część pokazuje wydarzenia poprzedzające rejs: obronę pracy doktorskiej Jerzego Szopy w auli Akademii Górniczo-Hutniczej w Krakowie w dniu 17.I.1962 (19 fot.), twórca albumu od stycznia do marca 1962 (14 fot.), zdjęć wykonanych w Gdańsku tuż przed rejsem w dniu 14.4.1962: pomnik Neptuna (1 fot.), Długi Targ (1 fot.), Kościół Mariacki (1 fot.), Baszta (1 fot.). II część pokazuje przebieg rejsu od 20.04 do 1.05.1962: widok Portu Morskiego z pokładu MS *Batory* (1 fot.), MS *Batory* w Gdyni (3 fot.), współpasażerowie (2 fot.), widoki w z najwyższego pokładu (3 fot.), MS *Batory* w Gdyni przed odcumowaniem (2 fot.), widok żegnających ludzi (4 fot.), wypłynięcie z portu w Gdyni (3 fot.), praca holowników (2 fot.), widok Gdynie we mgle (1 fot.), ostatnia latarnia portowa w Gdyni (1 fot.), fot. z pobytu w Kopenhadze (59 fot., 2 pocztówki kolor.), MS *Batory* w Bałtyckich cieśninach: Kattegat (9 fot.), fot. z koktajlu (6 fot. kolor.), sztorm na Atlantyku (3 fot.), na mostku kapitańskim (3 fot.), widoki Atlantyku 9 fot., na wachcie (3 fot.), nawigacja statkiem (9 fot.), widoki Atlantyku (2 fot.), leżakowanie (2 fot.), kra lodowa przed Nową Funlandią (3 fot.), pobyt w Chicago (19 fot. cz.-b. i kolor.), podróż do Detroit (5 fot.), plan Detroit (cz.-b.), etc., etc., razem 200 zdjęć z pobytu w Ameryce, wyjazd z Chicago (3 fot. kolor. i cz.-b.), pobyt w Kopenhadze w drodze powrotnej MS *Batorym* (18 fot.), w cieśninach Bałtyku (3 fot.), powrót MS *Batorym* do Gdyni (7 fot. i pocztówka kolor.); III część dokumentuje życie naukowe i prywatne K. Hessa po powrocie z USA (134 fot.).

992. **POMORZE, ZATOKA GDAŃSKA**. Mapa rozmieszczenia stacji ratunkowych na południowym wybrzeżu Bałtyku; Lipsk 1896; podziałka 1 : 2 000 000; chromolit., st. bdb., naklejona na sztywny papier; wym. całości ok. 345x148 mm; *RETTUNGSSTATIONEN an den deutschen Küsten*. **Cena: 120 zł**


993. **PORT GDAŃSKI**. 10 arkuszy w języku polskim, angielskim i niemieckim z planami i przekrojami portu w Gdańsku, lit. i odbił R. Gorschalky, Gdańsk, lata 20-te XX w., składane, st. bdb. *Der Hafen von Danzig. Port Gdański. The Port of Danzig*. **Cena: 900 zł**

Zestaw zawiera: plan portu gdańskiego, cz.-b., częściowo kolor. (skala 1 : 20 000; wym. ok. 560x270 mm); przekroje zachodniego i wschodniego mola, oraz tamy przy brzegu Westerplatte (skale: 1 : 250 i 1 : 100; wym. ok. 375x270 mm); przekroje: hali południowej i północnej dźwigów portowych (skala: 1 : 250; wym. ok. 560x270 mm); przekrój kanału portowego (skala: 1 : 250; wym. ok. 375x270 mm); przekroje kolei nadbrzeżnych (skala: 1 : 250; wym. ok. 560x270 mm); przekroje basenów portowych (skala 1 : 2 000; wym. ok. 555x270 mm); przekroje miejsca załadunku węgla z wywrotką i przenośnikami taśmowymi, mostu załadunkowego rud i fosforanów, miejsca załadunku węgla od strony wody (skala 1 : 500; wym. ok. 560x270 mm); przekroje basenów portowych (skala: 1 : 250; wym. ok. 365x270 mm); przekrój portu cesarskiego (skala: 1 : 250; wym. ok. 375x270 mm); plan ujścia Wisły koło Świbna z 1895 r. (skala 1 : 25 000; wym. ok. 545x270 mm).

994. **TSS „STEFAN BATORY”**. Przewodnik po statku. Zawiera 9 schematów pokazujących rozkład pomieszczeń na TSS „Stefan Batory” (następcy MS „Batory”) z opisami w jęz. pol. i ang.: 1) POKŁAD SŁONECZNY / SUN DECK; 2) POKŁAD NAWIGACYJNY / NAVIGATING BRIDGE DECK; 3) POKŁAD ŁODZIOWY / BOAT DECK; 4) POKŁAD SPACEROWY / PROMENADE DECK; 5) POKŁAD GŁÓWNY / MAIN DECK; 6) POKŁAD A / A-DECK; 7) POKŁAD C / C-DECK; 8) POKŁAD D / D-DECK; 9) POKŁAD B / B-DECK; nadto fot. kolor. i legend. St. bdb., składany; wym. po rozłożeniu: ok. 410x585 mm. *POLISH OCEAN LINES TSS STEFAN BATORY Polish Registry PLAN POMIESZCZEŃ ACCOMMODATION PLAN*. **Cena: 160 zł**



993



994



995

995. **ZATOKA GDAŃSKA.** Nawigacyjna mapa części Zatoki Gdańskiej z planem Nowego Portu i Sopotu; Hamburg 1964; w górnym prawym rogu nieaktualna pieczęć własnościowa; druk kolor., st. bdb., ślad złożenia; wymiary mapy: 738x768 mm; *Ostsee, Deutsche Küste, Reede von Zoppot und Neufuhrwasser*. **Cena: 280 zł**

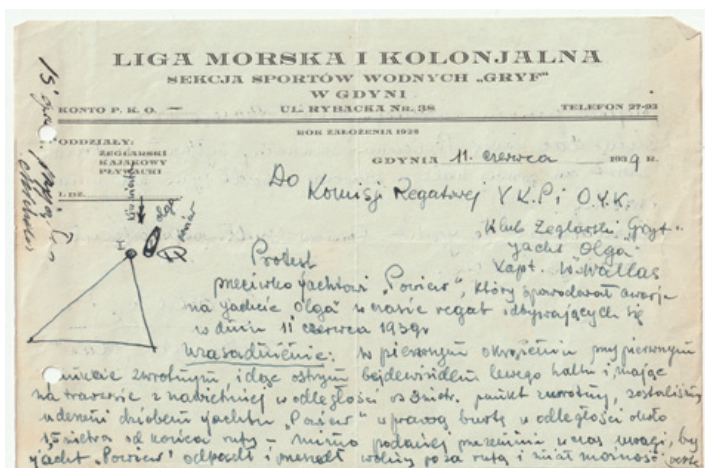
996. **ZATOKA GDAŃSKA.** Nawigacyjna mapa Zatoki Gdańskiej z Gdańskiem, Nowym Portem i Mierzeją Helską; Hamburg 1977; z lewej str. 4 ramki z dokładniejszymi mapkami portów we Władysławowie, Helu, Jastarni i Gdyni; w górnym lewym rogu nieaktualna pieczęć własnościowa; druk kolor., st. bdb., ślad złożenia; wymiary mapy: 944x790 mm; *Ostsee, Polnische Küste, Danziger Bucht (Zatoka Gdańska), Westlicher Teil*. **Cena: 200 zł**

997. **ZATOKA GDAŃSKA.** Nawigacyjna mapa Zatoki Gdańskiej z Gdańskiem, Elblągiem i Mierzeją Helską; Hamburg 1985; na verso nieaktualna pieczęć własnościowa; druk kolor., st. bdb., ślady złożenia, zagniecenia krawędzi; wymiary mapy: 1035x770 mm; *Ostsee, Polnische und Sowjetische Küste, Danziger Bucht (Zatoka Gdańska)*. **Cena: 200 zł**

998. **ZATOKA GDAŃSKA.** Nawigacyjna mapa Zatoki Gdańskiej z Gdańskiem, Nowym Portem i Mierzeją Helską; Hamburg 1985; z lewej str. 4 ramki z dokładniejszymi mapkami portów we Władysławowie, Helu, Jastarni i Gdyni; na verso nieaktualna pieczęć własnościowa; druk kolor., st. bdb., ślad złożenia; wymiary mapy: 945x792 mm; *Ostsee, Polnische Küste, Danziger Bucht (Zatoka Gdańska), Westlicher Teil.* **Cena: 200 zł**
999. **ZATOKA GDAŃSKA.** Nawigacyjna mapa Zatoki Gdańskiej z Nowym Portem, Sopotem, Gdynią i Mierzeją Helską; Hamburg 1992; z lewej str. 4 ramki z dokładniejszymi mapkami portów w Jastarni, Helu, Władysławowie i Gdyni; na verso nieaktualna pieczęć własnościowa, naniesione odręcznie poprawki; druk kolor., st. bdb., ślad złożenia; wymiary mapy: 750x962 mm. *Ostsee, Gdańsker Bucht, westlicher Teil.* **Cena: 200 zł**

## MARYNISTYKA

1000. **CYPR.** Mapa cypryjskiego wybrzeża autorstwa Dappera Olferta, pochodzi z *Naukeurige Beschryving der Eilanden in de Archipel der Middelantsche Zee, Cyprus, Rhodes, Kandien, Samos, Scio, Negroponte, Lemnos, Paros, Delos, Patmos, en andere, in groten getale*, Amsterdam, Wolfgangh, 1688; miedz. kolor.; st. db., arkusz miejscami pożółkły, drobne zabrudzenia, ślad złożenia, klejony na verso; wym. ok. 405x335 mm; *Salinas of Soutpannen anders Arnicho di Salinas.* **Cena: 400 zł**



1001



1004

1001. **GDYNIA, GDAŃSK - Yacht Klub Polski.** Zestaw dokumentów z przedostatnich regat II Rzeczypospolitej z 11 czerwca 1939 r.: 1) Zgłoszenie udziału w regatach należącego do Akademickiego Związku Morskiego w Gdańsku jachtu *Panna Wodna* (pismo odręczne); 2) Zgłoszenie udziału w regatach należącego do Akademickiego Związku Morskiego w Gdańsku jachtu *Panna Wodna* (maszynopis, opatrzony pieczętką Akademickiego Związku Morskiego w Gdańsku i podpisami członków zarządu: Cz. Unikowskiego i A. Ramczyńskiego); 3) maszynopis z tabela odnośnie przebiegu startów w trakcie regat; 4) Protokół z regat, które odbyły się w dniu 11 czerwca 1939 r., podpisany przez członków komisji regatowej (m.in. przez Z. S. Fr. Szumowskiego); 5) odręczne notatki odnośnie udziału poszczególnych jachtów w regatach; 6) protest skierowany do Komisji Regatowej YKP i OYK z 11 czerwca 1939 przez kapitana jachtu *Olga* W. Wallasa przeciwko jachtowi *Powiew*, który miał go uszkodzić; 7) kolejny protest przeciwko jachtowi *Olga*; 8) szkic sytuacyjny załączony do protestu; 9) pismo z 16 czerwca 1939 stanowiące odpowiedź Komisji Regatowej Y.K.P. na protest *Yachtu Powiew* z dnia 11. Czerwca w związku z jego dyskwalifikacją; 10) pismo z 16 czerwca 1939 stanowiące odpowiedź Komisji Regatowej Y.K.P. na protest jachtu *Olga* w związku z jego dyskwalifikacją; 11) pismo Tadeusza Bramańskiego napisane Gdyni, dnia 21, lipca 1939 r., odnośnie zderzenia jachtów *Witeź* i *Promień*, które miało miejsce w trakcie regat; łącznie 11 dokumentów, różne formaty, część w rękopisie; st. bdb. i db. **Unikaty.** **Cena: 700 zł**



1002. **GIBRALTAR.** Bitwa morska w Zatoce Gibraltarskiej z 25.IV.1607 r. (wojna 80-letnia) zakończona zwycięstwem floty holenderskiej nad hiszpańską; autor Merian, Matthäus (Starszy) 1634; miedzioryt, arkusz miejscami poźółkły, drobne zabrudzenia i uszkodzenia, ślad złożenia, podklejony na verso; wym. ok. 350x245 mm; *Abbildung des wunderlichen Schiffstreits...* **Cena: 450 zł**
1003. **KOŁOBRZEG.** Plany pogłębiarki *Persante*; lit. B. Gisevius, 1900; lit. cz.-b.; st. bdb., minimalne nadarcie prawej krawędzi; wym.: 292x447 mm; *Dampfbagger „Persante“ der Hafengebäudeinspektion Kolbergermünde.* **Cena: 120 zł**
1004. **ZATOKA SMYRNEŃSKA.** Bitwa morska pod Foça z 12.V.1649 roku zakończona zwycięstwem floty weneckiej nad turecką, pochodzi z: *Theatrum Europaeum*, wyd. M. Merian, ok. 1660 r., miedz kolor., na górze portrety dowódców flot tureckiej i weneckiej, legenda (oznaczenia okrętów literami od A do M); miedz. kolor.; st. db., drobne zabrudzenia i plamki, ślady złożenia, podklejony na verso; wym. ok. 410x335 mm; *Delineatio Pugnae navalis inter Venetos et Turcas...* **Cena: 450 zł**

## REKLAMY FIRM GDAŃSKICH NA KORESPONDENCJI. GDAŃSKA KORESPONDENCJA PRYWATNA

### - Reklamy firm gdańskich na korespondencji -

1005. **GDAŃSK.** Pusta koperta z nadrukiem firmy *Otto Wroblewski Orgelbau -Pianohandlung Reparaturwerkstatt* działającej pod adresem Danzig Kaserne Roggen, do Berlina, znaczek pocztowy Wolnego Miasta Gdańska i stempel: *DANZIG 5 Kur und Seebäder*, oraz datą: 28.4.28.; st. bdb.; wym. ok. 155x120 mm. **Cena: 90 zł**



1006



1010



1015

1006. **GDAŃSK.** Koperta ze stemplem reklamowym firmy *BAHRENDT & CO. Danzig*, do Lindau w Bawarii, gdański znaczek i stempel poczty gdańskiej z datą 29.6.32, oraz pieczęć reklamująca Gdańsk, jako cel podróży; nieznaczne rozdarcia brzegów, drobne zabrudzenia i zagięcie, poza tym st. bdb.; wym. ok. 178x113 mm. **Cena: 120 zł**
1007. **GDAŃSK.** Kartka pocztowa firmy organizującej aukcje znaczków *Holtz & Giebeler Briefmarkenauktionen DANZIG Stadtgraben 5*, do Lipska, ze stemplem z napisem: *Danzig Dein Reiseziel*, z gdańskim znaczkiem i stemplem *DANZIG 5: 20.8.36.*, na verso tekst o przysłaniu do adresata katalogu aukcyjnego; st. bdb.; wym. ok. 150x103 mm. **Cena: 120 zł**
1008. **GDAŃSK.** Koperta z firmy *Rauchwaren-Veredlungs-Gesellschaft m.b. H.*, Danzig, do Berty Mahlfeld z okolic Sębarku, z ok. 1937 r., znaczek pocztowy niemiecki; st. bdb.; wym. ok. 155x118 mm. **Cena: 80 zł**

1009. **GDAŃSK.** Koperta firmy Otto Baumgart Büro-Bedarf Danzig Hundegasse 106/107, z Landesbauernschaft, Verwaltungsstelle d. Wirtschaftsverbände Danzig Münchengasse, na kopercie stempel z napisem: Geschäftspapiere, znaczek i stempel poczty gdańskiej z data 24.3.43; st. bdb.; wym. ok. 160x110 mm. **Cena: 90 zł**
1010. **GDAŃSK.** Koperta gdańskiego oddziału znanej firmy śląskiej Giesche, na verso wydrukowany napis: *GIESCHE HANDELSGESELLSCHAFT m.b.H. DANZIG*, do Grosshandelsgesellschaft m.b.H., Danzig Krebsmarkt 7/8; dwa gdańskie znaczki pocztowe z nadrukiem *Deutsche Reich* i stempel: 22.11.39, st. bdb.; wym. ok. 155x120 mm. **Cena: 80 zł**  
(Ilustracja patrz poprzednia strona)
1011. **GDAŃSK.** Koperta firmy *Sülzner & Fleischer DANZIG Heumarkt 4*, adresowana do Elhardt i Ska., Bydgoszcz Stary Rynek 20; dwa gdańskie znaczki i stempel poczty gdańskiej; st. bdb.; wym. ok. 165x120 mm. **Cena: 80 zł**
1012. **GDAŃSK.** Dwie koperty korporacji akademickiej: Corps Cheruscia Danzig -Langfuhr Technische Hochschule, gdańskie znaczki, stempel gdański i z Wrzeszcza daty: 7.7.28. i 19.12.34, st. db., zabrudzenia, wym ok. 153x125 mm i 155x125 mm. **Cena: 160 zł**
1013. **GDAŃSK.** Koperta dr med. Friedricha Lenza z Danzig-Langfuhr, Hermannshöfer Weg 17 dołączony odręczny list F. Lenza na kartce papieru 3.VIII.1917, znaczek i stempel poczty gdańskiej z datą: 3.8.17; st. bdb.; wym. koperty: ok. 158x123 mm. **Cena: 120 zł**
1014. **GDAŃSK.** Koperta firmy *G.&E. Nicolai, Danzig-Ohra (Orunia)* do Solingen: 16.11.29, gdańskie znaczki, pieczęć reklamująca Gdańsk; st. bdb.; wym. ok. 153x125 mm. **Cena: 50 zł**
1015. **GDAŃSK.** Poczтівka firmy Alcoso handlującej białą bronią do Solingen, wysłana z okazji pobytu Hitlera w Gdańsku ze znaczkiem pocztowym z napisem: *DANZIG IST DEUTSCH* i stemplem z napisem: *GRÜSST JUBELND SEINEN FÜHRER UND BEFREIER ADOLF HITLER 19. Sept. 39.*, verso puste; st bdb.; wym. ok. 148x105 mm; *Alcoso Blanke Waffen*. **Cena: 100 zł**  
(Ilustracja patrz poprzednia strona)

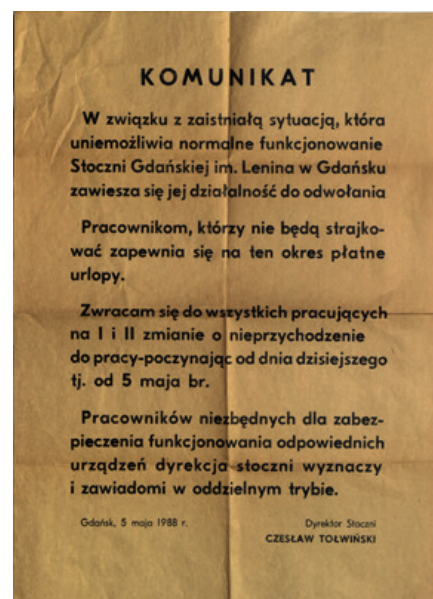
### - Gdańska korespondencja prywatna -

1016. **GDAŃSK.** Koperta i list na własnej papeterii Gustava Adolfa Neumanna z Gdańska zam. Kassub Markt 1 d, do Kartuz, 23.4.14, stempel poczty gdańskiej; st. bdb.; wym. ok. 153x123 mm. **Cena: 100 zł**
1017. **GDAŃSK.** Koperta: *Hans Schurian DANZIG HEIL. Geistgasse 117* oraz napisany odręczny list; st bdb.; wym ok. 160x113 mm. **Cena: 60 zł**
1018. **GDAŃSK.** Koperta z nadrukiem: *Walter Grüncke, Danzig. Fernsprecher 2586*, adresowana do firmy Gagel & Schemenau, znaczek i stempel gdańskiej poczty z datą: 24.3.17 (?); st. bdb.; wym. ok. 155x125 mm. **Cena: 70 zł**
1019. **GDAŃSK.** Koperta z nadrukiem *ARTUR WEGNER DANZIG WEIDENGASSE 59*, wysłana do Stuttgartu, dwa gdańskie znaczki i stempel poczty gdańskiej: 15.7.36; st. db.; wym. ok. 155x123 mm. **Cena: 70 zł**
1020. **GDAŃSK.** Dwie koperty i list wysłane z Gdańska-Stogów w 1917 pocztą polową do Chemnitz, pieczęćki: *DANZIG HEUBUDE*; st. bdb.; wym. ok. 118x95 mm; ok. 118x95 mm. **Cena: 120 zł**
1021. **GDAŃSK.** Pismo zwrotne pruskiej prokuratury w Gdańsku do magistratu w Norymberdze z 25 kwietnia 1897 r., druk dwustronny z pieczętkami poczty w Gdańsku i Norymberdze, oraz odręcznymi dopiskami; st. db., składane; wym. ok. 195x230 mm. **Cena: 50 zł**
1022. **GDAŃSK.** Pismo z poczty w Gdańsku z 4.10.39 r. zawiadamiające, że dotychczasowe znaczki Wolnego Miasta Gdańska naklejone na listy straciły swą ważność po wcieleniu go do III Rzeszy; *CURIOSUM*; wym. ok. 210x60 mm. **Cena: 50 zł**
1023. **KAŁDOWO (pow. malborski), GDAŃSK.** Poczтівka wysłana 8.IX.1939 r., do Monachium z Kałdowa (w latach 1920-1939 należącego do Wolnego Miasta Gdańska), pieczęć poczty w Kałdowie; st. bdb.; wym. ok. 148x105 mm. **Cena: 80 zł**

## SOLIDARNOŚĆ

1024. **GDAŃSK.** Album fot. ze strajku w Stoczni Gdańskiej w sierpniu 1980 r.; 7 fot. pokazujących ludzi gromadzących się przed bramą stoczni, 5 fot. pokazujących hasła strajkujących wypisane na murze lub transparentach, 1 fot. ze skarboną na datki na pomnik ofiar Grudnia 70 i fot. ze spotkania Prymasa Polski ks. kardynała Stefana Wyszyńskiego i Lecha Wałęsy (w środku Kazimierz Kluz, biskup pomocniczy diecezji gdańskiej), w sumie 13 cz.-b. fot., na wyklejce portret Lecha Wałęsy, oprawa twarda ze złożonym napisem; st. bdb.; wym. ok. 175x240 mm; **SOLIDARNOŚĆ GDAŃSK 14-31.08.1980. Cena: 300 zł**

1025. **GDAŃSK.** Komunikat dyrektora Stoczni Gdańskiej Czesława Tołwińskiego z 5 maja 1988 r., o zawieszeniu jej działalności do odwołania (powód jego wydania to strajk, który 2 maja wybuchł w Stoczni Gdańskiej, z postulatem rejestracji *Solidarności*); druk jednostronny; st. bdb., ślady złożenia; wym. ok. 245x343 mm; **KOMUNIKAT. Cena: 80 zł**



1025

## - Z dorobku Jana Tarnowskiego -

**Jan Tarnowski**, urodzony w 1937 w Nowogródku w szlacheckiej rodzinie wypędzonej z Mińszczyzny. Od 1946 w Szczecinie. Absolwent Politechniki Szczecińskiej. W latach 1958-71 działacz prepopularyzacyjnej grupy o. A. Siwka w ramach duszpasterstwa akademickiego w Szczecinie. Od 1976 współpracownik ROPCiO. Aktywny działacz struktur solidarnościowych. 13 XII 1981 internowany najpierw w więzieniu w Goleniowie, później w obozie w Wierchowiu.



1026



1027



1028




1029

1026. **POLSKIE MADONNY.** 5 bloków złożonych z 8 znaczków z serii: *Polskie Madonny* (1986-87), w różnych odmianach zieleni, oraz czarny i czerwony, oddzielne, opisane: H. Mruk, M. Guć..., str. 157-175; st. bdb; wym. 205x125 mm. **Cena: 290 zł**

1027. **POWSTANIE WARSZAWSKIE (1988)**. 3 bloki z serii: Powstanie Warszawskie, 2 bloki w różnych odmianach zieleni, 1 blok czarny; opisane: H. Mruk, M. Guć:..., str. 177-199. **Cena: 180 zł**
1028. **ARMIA KRAJOWA (1987-1988)**. 1 blok: H. Mruk, M. Guć:..., str. 237-240. **Cena: 80 zł**
1029. **75 LAT HARCERSTWA POLSKIEGO**. 2 bloki (zielony i brązowy): H. Mruk, M. Guć:..., str. 130-150; wym. 50x65 mm, wszystkie w st. bdb. Tzw. czarna seria szczecińska z cyklu walka Polaków na frontach II wojny światowej. **Cena: 120 zł**  
(Ilustracje do poz. 1027-1029 patrz poprzednia strona)



1030 a



1030 b



1031

1030. **TATRY**. 9 linorytów z serii 18, każdy inny, przedstawiające różne widoki z Tatr, sygn. ołówkiem, wym. 145x105 mm; st. bdb. **Cena: 240 zł**

W czasach studenckich J. Tarnowski jako aktywny członek Duszpasterstwa Akademickiego jeździł na obozy w Tatrach organizowane przez ojca Siwka, który swoim wychowankom wpoił miłość do gór.

(Ilustracja patrz poprzednia strona)

1031. **TATRY**. 9 linorytów z serii 18, każdy inny, przedstawiające różne widoki z Tatr, sygn. ołówkiem, wym. 145x105 mm; st. bdb. **Cena: 240 zł**  
(Ilustracja patrz poprzednia strona)

1032. **ZBIÓR 8 znaczków**. *Montmiral, Mechanicy, Gazala, Senio, Bitwa o Atlantyk, Orzeł, Kujawiak, Grom*; st. bdb. **Cena: 200 zł**

1033. **ZBIÓR 8 znaczków**. *Wilk, Piorun, Dragon, Orkan, Burza, Sokół, Tobruk, Belfort*. **Cena: 200 zł**



1034



1035

1034. **ZBIÓR 8 znaczków**. *M. Cassino, Sangro, Apeniny, Garland, Ostoła Konwoi, nad Afryką, Patrole nad Kanałem, Dywizjon 303*. **Cena: 200 zł**

1035. **ZBIÓR 8 znaczków**. *Narwik, Wilhelmhaven, Moza, Breda, Druel, Arnhem, St. Omer, Ypres*. **Cena: 200 zł**

1036. **ZBIÓR 7 znaczków.** T. Hielt, Gandawa, Axel, Aschendorf, Oderlagen, Moorburg, Lagarde. **Cena: 200 zł**
1037. **ZBIÓR 7 znaczków.** El Maliki, Gazala, w konwojach na statkach, Dywizjon 303 (odmiana), osłona inwazji, Dzik, Wyżeł. **Cena: 150 zł**
1038. **ZBIÓR 2 znaczków.** Znaczkki wykonane (za zgodą autora) jako ksero w wojewódzkim Przedsiębiorstwie Komunikacji Miejskiej: Sangro, Barda. **Rzadkie. Cena: 100 zł**

## SPUŚCIZNA PO SOBIESKICH I WIŚNIOWIECKICH PODCZAS I WOJNY ŚWIATOWEJ

1039. **OLEJÓW, ZAŁOŻCE, REMÓW, CZYSTOBRODY, SASÓW.** Szkicownik oficera armii austro-węgierskiej o nazwisku A Mos. Służył w IV Korpusie stacjonującym w czasie pokoju w Budapeszcie. Brał udział w ciężkich walkach z Rosjanami w latach 1915 i 1916 na terenie powiatu zborowskiego w województwie tarnopolskim. Jedną z dywizji dowodził gen. T. Rozwadowski. Teren ten był także znany z późniejszych walk polsko-ukraińskich i tzw. linii Delwiga z 1919.

Za czasów I Rzeczypospolitej powiat Zborowski dzieliły między sobą rody Sobieskich i Wiśniowieckich. Olejów, jako część klucza oleskiego, był własnością Sobieskich od 1598 r. W 1740 r. córka królewicza Jakuba Sobieskiego dobra te zapisała M. K. Radziwiłłowi znanemu jako *Rybeńka*. W 1672 r. król J. Sobieski robił objazd swoich oleskich dóbr. Wówczas polował w Olejowie, o czym pisał w listach do królowej Marysienki. Zapewne posiadali tu dwór myśliwski. Z Olejowa jest w szkicowniku 10 przedstawień, w tym dwie panoramy, na których widać przy kościele resztki założeń obronnych.

Założce pod koniec XVI w. znalazły się w rękach Wiśniowieckich. Obok Wiśniowca były główną siedzibą rodu. O świetność zamku zadbał zmarły w 1617 r. Jerzy Wiśniowiecki. Świetność przypadła za życia Dymitra Jerzego, zmarłego w 1682 r. hetmana wielkiego koronnego. W kościele w Założcach były grobowce zmarłego w 1636 r. Janusza Wiśniowieckiego i jego ojca Konstantego. Po Wiśniowieckich Założce przeszły w ręce Józefa Potockiego, hetmana Wielkiego Koronnego. Zmarł na zamku w 1751 r. Pod koniec XVIII w. zamek zaczął niszczyć. W szkicowniku jest 20 przedstawień Założców, z czego 5 przedstawia to, co pozostało z zamku. Ostatecznie uległ totalnej destrukcji w trakcie walk. W szkicowniku widać jeszcze dobrze zachowaną czworokątną wieżę.

Z Remów, do których z Założców jest 4 km, znalazło się 5 przedstawień. W 1915 r. Niemcy wysadzili kościół. W szkicowniku znalazły się też Czystobrody i Sasów, miejscowości leżące blisko Olejowa i Założców.

W sumie ikonografia tych miejscowości jest imponująca. Są panoramy i perspektywy na kilka miejscowości, są pojedyncze domy, ulice, itd., itd. Całość ma dużą wartość dokumentacyjną. **RZADKO TRAFIA SIĘ OBIEKT O PODOBNYM ZNACZENIU**; wym. 275x185 mm, oprawa kartonowa, stan ilustracji bdb. **Cena: 2500 zł**



1039 a



1039 b

## II WOJNA ŚWIATOWA. ZMIANY I KONSEKWENCJE

1040. **DUSZNIKI ZDRÓJ, LEWIN KŁODZKI.** Topograficzna mapa rejonu miast Duszniki Zdrój i Lewin Kłodzki (oba na południu), na północy Okrzeszyn. Mapa z okresu sporu o Kotlinę Kłodzka między Polską a Czechosłowacją, służyła do polonizacji nazw geograficznych Kotliny Kłodzkiej, z tej racji b. rzadka (odręczne dopiski z polskimi nazwami miejscowości i rysunki wskazujące na wykorzystanie mapy przez wojskowych sztabowców), oprac. 1882, wyd. Preussische..., 1919., cz.-b.; st. db., składana, klejona na płótnie, ślady zalania, ponadto zabrudzenia i plamy; wym. ok. 875x490 mm. *Lewin. 3242. Reinerz, 3243.* **Cena: 250 zł**



1041



1043

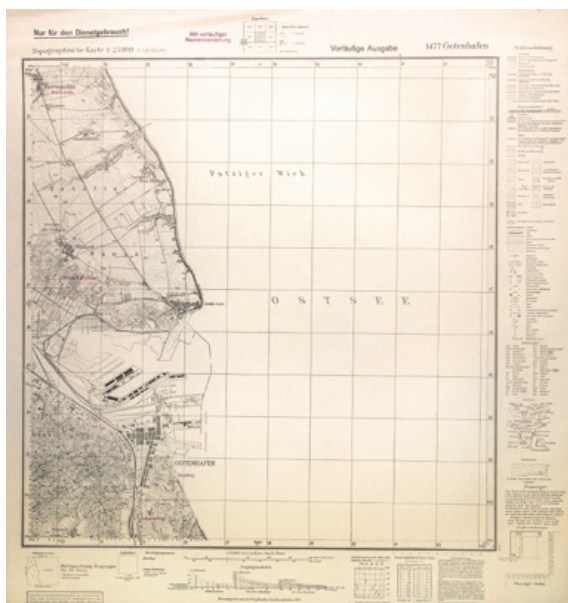
1041. **EUROPA ŚRODKOWA.** Mapa polityczna Europy Środkowej i ziem polskich przed 1939 r.; wyd. Velhagen & Klasing, Bielefeld-Lipsk; druk kolor., st. db., lekkie zabrudzenia marginesów, w górze rozdarcie, ziemie polskie, czechosłowackie i austriackie odrębnie zaznaczone kolorem, ręczny dopisek: October 39 i na czerwono zakreślona część Polski, która według pierwotnej umowy Ribbentrop-Mołotow miała przypaść Niemcom; niewielkie rozdarcie na złożeniach; wym.: 650x620 mm; *Das politische Gesicht Mitteleuropas.* **Cena: 100 zł**

1042. **GENERALNA GUBERNIA, KRAJ WARTY, PRUSY ZACHODNIE, GDAŃSK, POMORZE, ŚLĄSK.** Mapa zawierająca podstawowe informacje o *niemieckich porządkach na wschodzie*, na stan z końca 1940 r. Wyodrębniono granice Generalnej Guberni. Na polskich ziemiach wcielonych do III Rzeszy podano już zniemczone nazwy miejscowości, np. Leslau-Włocławek, Hermannsbad-Chechocinek. Wydzielono granice okręgów wojskowych: II z siedzibą w Szczecinie, VIII-okręg wrocławski, XX-gdański i XXI-poznański. Cyframi rzymskimi oznaczono drogi biegnące z zachodu na wschód; literami drogi z północy na południe; cyframi arabskimi drogi lokalne. Zaznaczono 3 projektowane autostrady: Szczecin-Królewiec, Rzepin-Mirosławiec, Słubice-Poznań. Mapa przeznaczona do użytku niemieckiej administracji. Opracowanie i druk. J. Ruth, Monachium 1941, **egzemplarz pochodzi z prywatnych zbiorów Piotra Zaremby, pierwszego prezydenta polskiego Szczecina (w latach 1945-1950)**; druk kolor.; wielokrotnie składany, st. sł., rozległe zabrudzenia (głównie na verso), zagniecenia, przetarcia i rozdarcia na złożeniach, podniszczone krawędzie, rdzawe zaplamienia; wym. ok. 87x119 cm; *Durchgangsstraßen (Dg. Str.) Blatt Ostdeutschland*; **BARDZO RZADKIE.** **Cena: 400 zł**

1043. **GDAŃSK.** Mapa województwa gdańskiego, wyd. Instytut Kartograficzny i Wydawniczy „Glob” J. Chodorowicza, 1947 r. (na mapie zapowiedź organizacji Międzynarodowych Targów Gdańskich, które po raz pierwszy odbyły się w tym roku), na prawym marginesie opis województwa, w prawym górnym rogu mapka cz.-b. Zatoki Gdańskiej (*WYBRZEŻE GDYNIA-GDAŃSK*), skala 1 : 300 000, druk kolor.; składana, niewielkie naddarcia w miejscach złożenia i drobne zagięcia rogów, poza tym st. db.; wym. ok. 495x345 mm; *WOJ. GDAŃSKIE.* **Cena: 150 zł**

1044. **GDAŃSK.** Mapa okręgu Rzeszy Gdańsk-Prusy Zachodnie, powstałego w 1939 r., pochodzi z: *Übersichtskarte von Mitteleuropa*, wyd. Reichsamt..., Berlin 1941; skala 1 : 300 000; z prawej str. legenda; druk cz.-b. z kolor. liniowy; st. bdb., wielokrotne złożenia, lekkie zagniecenia, minimalne naddarcia i przetarcia na złożeniach, na verso ślady podklejania; wym. arkusza: 1050x1150 mm; *REICHSGAU DANZIG-WESTPREUSSEN*. **Cena: 250 zł**
1045. **GOZDOWO (pow. sierpecki).** Topograficzna mapa okolic miejscowości Gozdowo, na mapie zaznaczono m. in: położoną na północy miejscowość Kaczanowo, położoną na południu miejscowość Kołaczkowo; skala: 1 : 25 000, wyd. Reichsamt..., 1940; legenda; dwubarwny, mapa wydana przez okupanta, z zaznaczonymi na czerwono niemieczonymi nazwami miejscowości zaznaczonymi kolorem; st. db (składana); wym. ok. 565x600 mm; tyt. 3771 *Gozdowo*. **Rzadkie. Cena: 180 zł**

1046



1047



1046. **GDYNIA, PORT.** Okupacyjna mapa z 1940 r. Na południu Witomino, na północy Pierwoszyno. Na czerwono zaznaczono niemieckie nazwy dzielnic Gdyni i okolicznych miejscowości. Niemcy pokazali na planie tylko południową część portu, przeznaczoną pierwotnie dla jachtów. Pozostałą część – tam gdzie stacjonowała Kriegsmarine – utajnili. Skala 1 : 25 000, wyd. Reichsamt..., po 1939 (data na mapie: 1938); cz.-b., legenda; dwubarwny, st. bdb., ślady złożenia, zagięcia górnej krawędzi; wym. 538x578 mm; 1477 *Gotenhafen*. **Rzadkie. Cena: 250 zł**
1047. **HEL.** Wybrzeże Bałtyku od Hallerowa na północy, Gdynię i Gdańsk do Sztutowa. Na czerwono zaznaczono niemieckie nazwy miejscowości; pochodzi z *Karte des Deutschen...*, skala 1 : 100 000, wyd. Reichsamt..., wrzesień 1943 r.; legenda; dwubarwna, składana, st. bdb; wym. ok. 846x797 mm; *Großblatt 13 Danzig-Putzig*. **Rzadka. Cena: 250 zł**
1048. **KOLONIALIZM.** Atlas świata stanowiący *Bezahlte premium dla Prenumeratoren „DNIA”* z mapą europejskich kolonii oraz mapami zamieszkałych kontynentów i ich poszczególnych regionów; druk kolor.; st. db., rdzawe plamki i drobne zabrudzenia, oprawa twarda, płócienna z drobnymi zabrudzeniami, z wytłoczonym srebrnym napisem; wym. ok. 325x260 mm; 5 CZĘŚCI ŚWIATA ATLAS GEOGRAFICZNY „DNIA” zawiera 21 map i 1 tablicę godeł wojennych i handlowych. **Cena: 180 zł**
1049. **KRAJ WARTY.** Niemieckie wydawnictwo dla szkół z 1942 r., propagujące tezę o germańskim charakterze ziem włączonych do Rzeszy; obejmuje *Plan okręgu stołecznego Poznania*, oraz mapy: *Okręgu Kraju Warty*; *Opadów atmosferycznych*; *Rodzajów ziemi i zalesienia*; *Bogactw naturalnych, przemysłu i transportu*; *Gęstości zaludnienia*; *Wielkich Niemiec*; *Kraju Warty-Przegląd polityczny*; na wewnętrznych stronach okładek plany rejonów: Ryczywołu, Środy Wielkopolskiej, Łęczyce, Starego Bukowca, Stodólna, Bukowca Górnego, Góry; ss. 8; druk. kolor.; oprawa miękka, z zabrudzonymi marginesami, poza tym st. całości bdb.; wym. ok. 245x320 mm; *DEUTSCHER SCHUL ATLAS HEIMATTEIL GAU WARTHELAND*. **Cena: 180 zł**
1050. **KRAKÓW.** Mapa turystyczna okolic Krakowa z okresu niemieckiej okupacji (legenda w jęz. niem., nazewnictwo w jęz. pol. i niem.), na północy Nasiechowice, na południu Harbutowice, wyd. „Atlas” Verlags- und Vertriebsgesellschaft, Warszawa 1943; druk. kolor.; st. bdb., składana; wym. po rozłożeniu: ok. 740x628 mm. *Wanderkarte der Umgebung von Krakau*. **RZADKA. Cena: 200 zł**

1051. **LĘBORK.** Mapa okolic Lęborka, na północy Łeba, na południu Żakowo; pochodzi z *Karte des Deutschen...*, skala 1 : 100 000, wyd. Reichsamt..., 1941; legenda; cz.-b., składana (drobne rozdarcia w miejscach złożenia); st. bdb.; wym. ok. 790x848 mm; *Großblatt 12 Umgebung von Lauenburg i. Pom.* **Cena: 200 zł**
1052. **ORŁOWO, SOPOT, GDAŃSK, SOBIESZEWO.** Mapa najbliższych okolic Gdańska, na północy Wiczlino, na południu Juszkowo, pochodzi z *Karte des Deutschen...*, skala 1 : 100 000, wyd. Reichsamt..., 1941; legenda; na dolnym marginesie niewielka mapka z zaznaczonymi granicami powiatów utworzonych przez administrację niemiecką oraz przebieg wcześniejszej granicy z Polską; nieaktualna pieczęć własnościowa; cz.-b., st. bdb.; wym. ok. 500x400 mm; 70. *Danzig.* **Cena: 180 zł**
1053. **POLSKA.** Wtórnik sowieckiej mapy stanowiącej załącznik do art. 1 umowy z dnia 16 sierpnia 1945 r. między RP i ZSRS o polsko sowieckiej granicy państwowej, Druk. Wojsk. Inst. Geograficznego, Warszawa 1947; skala: 1 : 500 000, druk. cz.-b., z zaznaczoną na czerwono granicą państwową i reprodukcją odręcznych dopisków; st. bdb., składana, z odręcznym czerwonym dopiskiem na verso; wym. ok. 610x865 mm. **Cena: 300 zł**

## SCENY Z HISTORII POLSKI

1054. **CHOJNICE.** Scena z bitwy stoczonej przez wojska polskie przeciwko siłom krzyżackim pod Chojnicami w 1454 r., w czasie wojny trzynastoletniej; w tle widoczna Bazylika Ścięcia św. Jana Chrzcziciela; ryt. R. Bong według obrazu F. Grotmeyera, po 1904; drzew. szt. kolor.; st. bdb., złożenie książkowe; wym. widoku: 458x278 mm; *Die Schlacht am Heerbruch bei Konitz.* **Cena: 140 zł**
1055. **PONIATOWSKI Józef.** Śmierć Józefa Poniatowskiego; wyd. Artaria, Wiedeń, 1813; akwf. kolor.; st. bdb., nieznaczące naddarcia krawędzi; wym. płyty: 527x424 mm; tyt. w jęz. niem. i pol.: *Tod des tapferen Fürsten Joseph Poniatowski in der Elster, bey der Schlacht von Leipsig am 19ten Octob 1813; / Bohaterska Śmierć Xięcia Poniatowskiego w Rzece Elster pod Lipskiem, dnia 19 Pazdziernika 1813.* **Cena: 900 zł**



1056



1061

1056. **POWSTANIE listopadowe.** Żołnierze armii powstańczej, wykon. Karol Wawrosz (z lewej sygn.) pochodzi z Władysław Bartynowski, *Materyały do ikonografii królów, zbroi i wojska polskiego*, Kraków 1908; lit. kolor., rama i szkło, na górze napis: *Serya III Wojsko polskie od r. 1800*, na dole: *B. rok 1831. Tab. XXXI. a Nowej formacyi*; st. bdb.; wym. lit.: 440x280 wym. całości: ok. 540x375 mm. **Cena: 120 zł**
1057. **POWSTANIE listopadowe.** Bitwa pod Stoczkiem, ryt. F. Sautter; miniaturowa wersja sceny batalistycznej, 1834; stal. kolor.; st. bdb.; wym. ok. 190x115 mm; *TREFFEN bei STOCZEK DEN 14. Feb. 1831.* **Cena: 120 zł**
1058. **POWSTANIE listopadowe.** Bitwa o Olszynkę Grochowską, ryt. F. Sautter; stal. kolor.; st. bdb.; wym. ok. 190x115 mm; *SCHLACHT von GROCHOW, den 25 Februar 1831.* **Cena: 120 zł**
1059. **POWSTANIE listopadowe.** Bitwa pod Ostrołęką, ryt. F. Sautter; stal. kolor.; st. bdb.; wym. ok. 190x115 mm; *SCHLACHT bei OSTROLENKA, den 26. Mai 1831.* **Cena: 120 zł**



1060. **POWSTANIE listopadowe.** Oficer na tle płonącej Pragi, ryt. F. Sautter; stal. kolor.; st. bdb.; wym. ok. 115x190; PRAGA 1831. **Cena: 120 zł**
1061. **POWSTANIE listopadowe.** Uprowadzenie dzieci z Warszawy, ryt. F. Sautter; stal. kolor.; st. bdb.; wym. ok. 190x115 mm; *Die Abführung der Kinder aus Warschau* 1831. **Cena: 120 zł**



1062



1064

1062. **POWSTANIE styczniowe – Grodno** (biał. *Гродна*). Ochotnicy opuszczający Grodno, aby dołączyć do powstańców, ryt. Adolphe Jean Best, Joseph Burn-Smeeton i Joachim Jean Cosson, rys. Jules Worms, 1863; drzew. szt. kolor., podklejony sztywnym papierem; st. bdb., ślad złożenia książkowego; wym. widoku: 486x316 mm; *Événements de Pologne. – BANDE DE VOLONTAIRES QUITTANT GRODNO POUR REJOINDRE L'ARMÉE INSURRECTIONNELLE. – D'après un croquis de M.K*; widok reprodukowany w wydawnictwie: Lizak, Wojciech i Karol, *Powstanie Styczniowe. Nieznane obrazy, zapomniane wiersze*. **Cena: 450 zł**
1063. **POWSTANIE styczniowe – Kraków.** Ochotnicy opuszczający Kraków w celu przyłączenia się do oddziałów powstańczych; drzew. szt. kolor., z XIX w., naklejony na sztywny papier o wym. ok. 320x268 mm; st. bdb.; *VOLONTAIRES QUITTANT CRACOVIE PENDANT LA NUIT POUR REJOINDRE L'ARMÉE INSURRECTIONNELLE*. **Cena: 200 zł**
1064. **WARSZAWA.** Posiedzenie rosyjskiego dwódstwa w Warszawie w okresie popowstaniowym, ryt. H. Thariat według fot. Jana Mieczkowskiego, ok. 1890; pod dolną ramką nazwiska uczestników spotkania, od lewej siedzą: gen. Runnow, płk. Krompetter, gen. Depp, gen. Spadier, generał-gubernator Hurko, gen. Krüdener, gen. Nagłowski oraz 2 urzędników cywilnych: radca Radko i radca Lazarenko; drzew. szt. kolor., podklejony sztywnym papierem; st. bdb.; wym.: 500x301 mm; *Eine russische Generalstabssitzung in Warschau. Nach photographischer Aufnahme von I. Mieczkowski in Warschau*. **Cena: 350 zł**

## GRAFICZNE ROZMAITOŚCI

1065. **PORTRET KOBIECY.** Zestaw 64 grafik odbitych między końcem XVIII, a poł. XIX w., przedstawiających kobiety w rozmaitych pozach: portret, półpostać, sceny rodzajowe, każda inna. W zdecydowanej większości staloryty, pojedyncze kolorowe. Różne wymiary odbitek z płyty, najczęściej spotykany: 170x120 mm, różne wymiary arkuszy, zazwyczaj 190x260 mm; są też większe i mniejsze. Wszystkie sygnowane. Najwięcej autorstwa angielskiego rytownika, mieszkającego w Dreźnie, A. H. Payne'a. Założenia papieru, spotykane brązowe plamki, poza tym stan bdb. Pełna lista grafik – patrz na onebid.pl. **Cena: 500 zł**
1066. **PORTRET DZIECIĘCY.** Zestaw 30 grafik z I poł. XIX w., przedstawiających dzieci w rozmaitych pozach: portret, półpostać, sceny rodzajowe, itd. W zdecydowanej większości staloryty, pojedyncze kolorowe. Różne wymiary odbitek z płyty, najczęściej spotykany: 170x120 mm, różne wymiary arkuszy, zazwyczaj 190x260 mm; ale są większe i mniejsze. Wszystkie sygnowane. Różni autorzy z Niemiec, Anglii, Włoch, itd. Spotykane założenia papieru i brązowe plamki, poza tym stan bdb. Pełna lista grafik – patrz na onebid.pl. **Cena: 350 zł**



1067 a



1067 b



1067 c

1067. **GRAFIKA RELIGIJNA.** Zestaw 93 grafik z I poł. XIX w. i późniejszych, o tematyce biblijnej i przedstawiających historię chrześcijaństwa. W większości są to przedstawienia wybitnych malarzy europejskich; np. Lodovico Carracci: Zuzanna i starcy, wryty przez T. E. Nicholsona. W zdecydowanej większości staloryty, sygnowane, rozmaite wymiary. Wśród rytowników najwybitniejsi europejscy przedstawiciele tej sztuki. Różne wymiary, zażółcenia papieru i występujące brązowe plamki, poza tym stan bdb. Pełna lista grafik – patrz na onebid.pl. **Cena: 400 zł**

1068. **ŚWIAT ANTYKU W GRAFICE.** Zestaw 28 grafik z I poł. XIX w., nawiązujących do mitologii, kultury i historii świata antycznego. W większości przedstawiają one obrazy znanych malarzy europejskich. Przeważają grafiki i wydawnictwa angielskie. W większości staloryty cz.-b., różne wymiary, część grafik w pas.-part., występują zażółcenia i brązowe plamki, poza tym stan bdb. Pełna lista grafik – patrz na onebid.pl. **Cena: 320 zł**

1069. **MALARSTWO RENESANSOWE I BAROKOWE z MARQUIS OF STAFFORD'S COLLECTION.** Kolekcja malarstwa renesansowego i barokowego, angielskiego arystokraty markiza na Stafford, na grafikach. Powstawały one między 1810, a 1820 w Londynie. Łącznie jest ich 63. Część z nich pierwotnie była na jednym arkuszu, z których część zachowała się w całości. Wśród przedstawianych malarzy, m. in.: Annibale Carracci, Pietro della Vecchia, Paolo Veronese. Staloryty cz.-b., najczęstsze wymiary: 100x100 mm, są większe i mniejsze; stan bdb, bez zażółceń. Pełna lista grafik – patrz na onebid.pl. **Cena: 450 zł**

1070. **SZEKSPIR W GRAFICE EUROPEJSKIEJ.** Zestaw 17 grafik z XIX w., nawiązujących tematycznie do dzieł W. Szekspira. Wśród autorów rytownicy z Anglii, Niemiec i Włoch. W większości cz.-b. staloryty, o wymiarach 200 mm i o wym. 230x270 mm. stan bdb. Pełna lista grafik – patrz na onebid.pl. **Cena: 150 zł**

1071. **GNOMONIKA.** Zegar astronomiczny w Katedrze Najświętszej Marii Panny w Strasburgu, ryt. A. H. Payne, druk i wyd. Kunstanstalt v A. H. Payne Leipzig & Dresden, z II poł. XIX w.; stal. cz.-b.; st. bdb., pas.-part.; wym. z pas.-part.: ok. 270x360 mm; *Die astronomische Uhr im Strasburg Münster.* **Cena: 90 zł**



1072



1074



1075

1072. **ŁOŚ.** Rys., cz.-b., pochodzi z: *Cosmographia* S. Münstera, Bazylea 1549; na verso i na dole tekst łaciński na temat Inflant; poza tym st. bdb.; wym. ok. 195x300 mm, bez tyt. **Cena: 140 zł**
1073. **[RACZYŃSKI Atanazy].** Słowak w podróży z Berlińskiej Galerii Obrazów hr. Atanazego Raczyńskiego, ryt. i wyd. A. H. Payne, Drezno, druga poł. XIX w., stal. kolor.; st. bdb.; wym. arkusza: ok. 235x185 mm. *Slavon en voyage*. **Cena: 120 zł**
1074. **TATRY.** Tradycyjne stroje w Tatrach z drugiej poł. XIX w., drzew. szt. kolor.; st. bdb., podklejone sztywnym papierem; wym. ok. 165x155 mm; *Trachten im Tatragebirge*. **Cena: 120 zł**
1075. **WOŁYŃ.** Konni Polacy, ryt. Achille-Louis-Joseph Sirouy, ok. 1888, drzew. szt. kolor.; st. bdb.; wym. arkusza: ok. 265x170 mm; *POLES OF VOLHYNIA*. **Cena: 120 zł**

## MALARSTWO

1076. **GDĄŃSK.** Nabrzeże z Żurawiem; sygn. ołówkiem B. Hertz, 1938; na pierwszym planie sztafaż w postaci instrumentów muzycznych, bordiura stylizowana na secesyjną; akwarela, st. bdb., rama i szkło; wym. w świetle passe-partout: 255x180 mm, wym. z ramą: 366x295 mm; bez tyt.; **cena: 400 zł**



1077



1078

1077. **MALATY (lit. Molétai).** Widok na kościół; malował Willi Scheuermann, 1918; w prawym dolnym rogu sygnatura autora oraz opis: *Maljatij 2.V.18*; akwarela na kartonie, st. bdb., rama; wym. z ramą: 185x245 mm; **cena: 420 zł**
1078. **MALBORK.** Widok zamku od str. Nogatu; 1944, sygn. w prawym dolnym rogu: *R.L.- 44.*; olej na płycie, st. bdb.; wym. z ramą: 500x635 mm; bez tyt.; **cena: 450 zł**
1079. **OLIWA.** Widok klasztoru; E. Krautz, Krauck, 1925; sygn. w dole na płótnie; obraz na płótnie, opraw. w ramę; st. bdb., z lewej strony płótno pofalowane; wym. z ramą: 780x527 mm; *Oliwa*; **cena: 600 zł**
1080. **POLSKA.** Pejzaż wielki; Emilian Jasiński, ok. 1888; olej na sklejce, efektowna rama; wym. w świetle ramy 345x230 mm. **Cena: 6000 zł**

**Emilian Jasiński** (1865–1905), polski malarz scen rodzajowych i pejzażysta. Studiował w Krakowie w Szkole Sztuk Pięknych w latach 1884–1887. Od ok. 1889 r. kontynuował naukę w monachijskiej szkole u Wagnera. Pozostał w Niemczech na stałe. Związany z polską grupą tamtejszych malarzy. Wystawiał w Krakowie, Lwowie i Warszawie. Malował nostalgiczne pejzaże i wiejskie sceny rodzajowe. Współautor Panoramy Tatr (1895 r.).

## KSIĄŻKI XIX I XX W.

1081. **[CHEŁMNO, TORUŃ, TRZEB CZ].** Przemowa na pogrzebie ś. p. Ludwika Śląskiego wygłoszona w Trzebczu dnia 6. Grudnia 1906 r. przez X. F. Odrowskiego plebana z Nawry. Toruń [1906]. Czcionkami drukarni S. Buszczyńskiego. 29, [1] str.; wym.: 14,5 x 23 cm. Okładka broszurowa. **Cena: 120 zł**

**Unikat, brak w katalogach polskich bibliotek.** – Zmarły Ludwik Śląski (1856-1906) był wnukiem Mateusza Śląskiego (ur. 1778 w Radziwiłłowie na Podolu, zm. w 1849 w Chełmnie), który przybył na Pomorze z Podola, kupując w 1805 r. majątek w Trzebczu Szlacheckim. Śląscy stanowili zasłużoną rodzinę patriotycznych ziemian. Ojciec i dziadek Ludwika posłowali do sejmu Księstwa Warszawskiego i pruskiego Reichstagu. Sam Ludwik po odbyciu studiów prawniczych w Berlinie, Wrocławiu i Heidelbergu miał objąć majątek, który ojciec zamierzał mu nabyć w Królestwie Polskim. Jednak po śmierci brata Dionizego wyznaczonego na spadkobiercę Trzebcza to Ludwik wszedł w posiadanie tych dóbr, gdzie dał się poznać jako dobry gospodarz. – Stan bdb.

1082. **[GDAŃSK, POMORZE] - BUDDING Carl.** Der polnische Korridor als europäisches Problem. Gdańsk 1933. Danziger Verlags-Gesellschaft m. b. h. 47, [1] str.; wym.: 17 x 24 cm. Okładka broszurowa. **Cena: 60 zł**

*Der polnische Korridor*, czyli tzw. „korytarz polski” to niemiecki termin propagandowy na określenie polskiego Pomorza po I wojnie światowej. Ahistoryczny i sztuczny, już samym swoim brzmieniem miał kwestionować prawa II Rzeczypospolitej do tego obszaru. Broszura stanowi próbę umiędzynarodowienia kwestii „korytarza”, wskazując na zagrożenie dla pokoju europejskiego, jakie rzekomo wypływa z jego istnienia. – Przetarcia grzbietu, zagniecenie i nieznaczny ubytek górnego narożnika przedniej okładziny; blok czysty i ładny.

1083. **[GDAŃSK].** Przewodnik po Gdańsku. Gdańsk – Warszawa [1929]. Nakładem Gdańskiej Macierzy Szkolnej. IX, 105, [30] str.; wym.: 21 x 14,5 cm. Okładka broszurowa. **Cena: 30 zł**

W tekście liczne cz.-b. fot. oraz reklamy. Rys historyczny i przewodnik opracował znany przedwojenny geodesta prof. J. Zawirowski. – Brak przedniej okładziny, ubytki grzbietu, karta tytułowa zarysowana.

1084. **[GDYNIA, BAŁTYK] - BRODNI EWICZ Aleksander.** Apteczka okrętowa. Gdynia 1938. Biblioteka Filii Państwowego Zakładu Higieny w Gdyni. 93 str., wym.: 15,5 x 22 cm. Okładka broszurowa. **Cena: 60 zł**

**Aleksander Brodniewicz** (1904-1986), lekarz Państwowej Szkoły Morskiej, asystent oddziału chirurgii Szpitala Miejskiego w Gdyni i lekarz okrętowy Polsko-Brytyjskiego Towarzystwa Okrętowego w Gdyni. – Nieznaczne ubytki i naddarcia okładki, poza tym stan bdb.

1085. **[GOSPODARKA II RP] - METTLER Carl.** Polen Spart. Skizze über die wichtigsten Sparinstitute und die Sparsamkeit des Polnischen Volkes. Solura [1934]. Kommissions-Verlag: Petri & Co, Solothurn. 38 str., [1] k.; wym.: 15 x 23 cm. Okładka broszurowa. **Cena: 120 zł**

**Brak w katalogach polskich bibliotek.** – Broszura na temat instytucji (kas) oszczędnościowych w II RP oraz oszczędnościowych nawyków narodu polskiego, wydana w jęz. niemieckim w szwajcarskiej Solurze. Autor szeroko charakteryzuje różne instytucje kapitałowe, takie jak oszczędnościowe kasy pocztowe, banki ziemiańskie i rolnicze, towarzystwa kredytowe, spółdzielnie etc. Nie ukrywa przy tym podziwu dla gospodarności i pomysłowości Polaków, której przypisuje względnie szybki rozwój kraju mimo niskiego nasycenia kapitałem po I wojnie światowej. Pracę otwiera motto zaczerpnięte od prezydenta Mościckiego o oszczędzaniu. – Nieznaczne przygniecenia i zagięcia narożników, poza tym stan bdb. Na okładce odręczna adnotacja i parafka Piotra Zaremby (1910-1933), pierwszego prezydenta polskiego Szczecina; na str. tyt. odręczny dopisek z epoki, datowany na 29 IV 1934 r.

1086. **[JELENIA GÓRA, CIEPLICE, MIEDZIANKA, KOWARY].** Das Riesengebirge Einwohnerbuch des Landkreises Hirschberg (Rsgb.) mit den Städten Bad Warmbrunn, Kupferberg, und Schmiedeberg. 1937. Wrocław 1937. Breslauer Verlags- und Druckerei-G. m. b. h. X, 266 str.; wym.: 17 x 23,5 cm. Oprawa ćwierćpłócienna. **Cena: 700 zł**

Książka adresowa Jeleniej Góry, Cieplic, Miedzianki, Kowar i okolic na r. 1937, zawiera liczne reklamy i ogłoszenia miejscowych firm. – Przetarcia oprawy (szczególnie w okolicach narożników), pęknięcie grzbietu wzdłuż przegubu.

1087. **KAMIŃSKI Aleksander.** „Zośka” i „Parasol”. Opowieść o niektórych ludziach i niektórych akcjach dwóch batalionów harcerek. **Pierwsze wydanie.** Warszawa 1957. Iskry. 645, [3] str., [32] k. tabl., [3] k. tabl. luz.; wym.: 15 x 21 cm. Załączone 3 rozkładane plany (Śródmieście, Żoliborz, ruiny getta). Oprawa płócienna z obwolutą. **Cena: 120 zł**

Książka powstała na podstawie sławnego archiwum Jana Rodowicza „Anody”, relacji żołnierzy batalionów, dokumentów, listów, pamiątek, konsultacji z matkami poległych. Spotykamy na kartach najsłynniejsze i najbardziej brawurowe postacie z Szarych Szeregów: Andrzeja Romockiego „Morro”, Piotra Pomiana, Stanisława Leopolda czy Krzysztofa Kamila Baczyńskiego. – Obwoluta podniszczona (naddarcia, nieznaczące ubytki), poza tym stan egzemplarza bdb.

1088. **KOPERNIK Mikołaj**. O obrotach sfer niebieskich. Księga Pierwsza. Warszawa 1953. PWN. 118, [1] str.; wym.: 22 x 31 cm. Oprawa płócienna z obwolutą. **Cena: 60 zł**

Polski przekład pierwszej księgi *De revolutionibus...* wraz z edycją krytyczną oryginału łacińskiego (kolejne księgi nie ukazały się). Autorami powstałej pod auspicjami PAN publikacji byli trzej wybitni filolodzy i historycy polscy: A. Birkenmajer (wstęp, objaśnienia), R. Gansiniec (ustalenie tekstu łacińskiego) i M. Brożek (tłumaczenie). Jest to drugie w historii polskiego piśmiennictwa tłumaczenie dzieła Kopernika po przekładzie J. Baranowskiego z 1854 r. Zwiastun burzliwych dziejów przelomowej pracy polskiego astronoma znajdujemy już w pierwszym zdaniu przedmowy, którą skierował do papieża Pawła III: „Dostatecznie jasno, Ojcze Święty, zdaję sobie sprawę, że znajdują się ludzie, którzy gdy tylko posłyszają, iż w tych moich księgach o obrotach sfer wszechświata przypisują jakieś ruchy kuli ziemskiej, zaraz podniosą krzyk, że należy mnie wraz z takim przekonaniem potępić”. – Obwoluta podniszczona (naddarcia, ubytki), poza tym stan egzemplarza bdb.

1089. **KUROWSKI Stefan**. Warszawa na tle stolic Europy. Lublin 1987. Redakcja Wydawnictw KUL. 282, [6] str., XXXVII k. tabl., [78] str. fot.; wym.: 17 x 24 cm. Okładka broszurowa z obwolutą w stanie bdb. **Cena: 30 zł**

1090. **KWIATKOWSKI Marek**. Architektura mieszkaniowa Warszawy. Od potopu szwedzkiego do powstania listopadowego. Warszawa 1989. Państwowy Instytut Wydawniczy. 526, [2] str., w tekście liczne cz.-b. fot.; wym.: 20 x 25 cm. Oprawa płócienna z obwolutą. **Cena: 40 zł**

Przebogata monografia stanowiąca obowiązkową pozycję w bibliotece każdego Varsavianisty. Szeroko uwzględnia „zwykłą” architekturę stolicy: kamienice, pomniejsze domostwa, skromniejsze dwory i dworki, zajazdy, hotele itd. – Przygniecenia i przetarcia obwoluty, poza tym egzemplarz w stanie bdb.

1091. **NOWICKI Eustachy**. **Lwów**. Dzieje bohaterskiego grodu. Z 6 rysunkami Warszawa 1919. Wydawnictwo M. Arcta. 52 str., wym.: 14 x 21 cm. Okładka broszurowa. **Cena: 40 zł**

Historia Lwowa z serii wydawniczej „Nasz Kraj”. – Okładka postrzępiona i z zagięciami, połowa karty tytułowej urwana, niektóre składki nierozcięte; nieaktualna pieczęć własnościowa.

1092. **[POLONIA PETERSBURSKA]. Z murów św. Katarzyny**. Księga pamiątkowa b. wychowanek i wychowanków gimnazjów przy Kościele świętej Katarzyny w Petersburgu. Tom I [kolejne nie ukazały się]. Warszawa 1933. Nakładem Stowarzyszenia b. wychowanek i wychowanków gimnazjów przy kościele św. Katarzyny w Petersburgu. VI, [2], 341 str., [2] k. tabl.; liczne cz.-b. ilustracje; wym.: 18 x 24 cm. Okładka broszurowa. **Cena: 70 zł**

Kościół św. Katarzyny stanowił najliczniejszą parafię katolicką w Petersburgu. Ogniskowało się w niej życie polskie carskiej stolicy, na czele z działalnością dwóch gimnazjów: żeńskiego i męskiego. Księga zawiera wspomnienia i artykuły 40 abiturientów oraz nauczycieli dotyczące życia szkolnego, jak i historii gimnazjów oraz kościoła św. Katarzyny, przy którym powstały. Wiele z piszących stanowiło elitę odrodzonego państwa polskiego, jak np. gen. Jan Jacyna (1864-1930), prof. Uniw. Stefana Batorego ks. Czesław Falkowski (1887-1969) czy prof. Polit. Warszawskiej Andrzej Pszenicki (1869-1941). – Okładka podniszczona, część kart poluzowana, krawędzie kart mocno przetarte, ślady atramentu, rdzawe plamki.

1093. **SZUŁDRZYŃSKI Tadeusz**. Wspomnienia wielkopolskie. Londyn 1977. Polska Fundacja Kulturalna. 146 str., [16] str. tabl.; wym.: 11,5 x 18 cm. Okładka broszurowa. **Cena: 60 zł**

**Wydanie emigracyjne**. Wspomnienia ziemianina wielkopolskiego dotyczące głównie działalności w Związku Ziemian, aktywnie walczącego z niemiecką akcją kolonizacyjną. –Przetarcia okładki, nieznaczące pęknięcia dołu grzbietu, str. 1-4 oraz 107-146 luźne.

1094. **WEINFELD Ignacy, OXIŃSKA-SZCZEŚNIAK Ludwika**. **La Pologne**. Tableaux statistiques. 1925. Warszawa – Bydgoszcz 1925. „Biblioteka Polska”. V, [1], 85 str.; wym.: 23,5 x 15,5 cm. Okładka broszurowa. **Cena: 60 zł**

Tabele statystyczne dotyczące Polski za rok 1925 r. opracowane przez profesora Uniwersytetu Lwowskiego Ignacego Weinfeldta w jęz. francuskim. – Rdzawe plamki, zagięcia narożników okładki; gdzieś odcięte dopiski.

1095. **[LITWA, BIAŁORUŚ] – ZWOLSKI Bogumił**. Wileńszczyzna, Nowogródzczyzna i Białostoczyzna za Zygmunta III. Pomoc dla nauczyciela realizującego program publicznej szkoły powszechnej na Wi-

leńszczyźnie i Nowogródcyźnie. Nr. 20. Wilno 1936. Nakładem Dziennika Urzędowego Kuratorjum Okr. Szk. Wileńskiego. 44 str., wym.: 17 x 24 cm. Druk zszywany. **Cena: 120 zł**

**Rzadkie i cenne opracowanie** dotyczące Wielkiego Księstwa Litewskiego w czasach Zygmunta III. To, że było przeznaczone na użytek ówczesnej szkoły wiele mówi o jej poziomie. Autor przedstawia cel publikacji następująco: „zanotowano tu wiele wypadków o znaczeniu lokalnym: fundacje świątyń i szkół, nadanie praw i przywilejów osiedlom, sprawy handlu i przemysłu, pobyt króla lub sławnych osobistości na terenie omawianym i. t. p., które nauczycielowi z tej epoki mogą się przydać dla wprowadzenia momentów lokalnych, dzielnicowych i regionalnych”. Niektóre opisane miejscowości i wsie to: Lipsk, Grodno, Filipów, Wołkowysk, Krasne Sioło, Stołowicze, Dudy, Iwje, Nowogródek, Sawicze, Słonim, Żyrowice, Różana, Ikażń, Oszmiana, Soły, Bezdan, Troki. Publikacja zawiera ponadto bardzo przydatne zestawienie źródeł oraz literatury przedmiotu. – Karta tytułowa nieco postrzępiona, rdzawe plamki, poza tym ładny egzemplarz.

## - Państwo i prawo -

1096. **KIERSKI Kazimierz**. Zmiana ustroju. Poznań 1934. Nakładem Sekretarjatu Wojewódzkiego Bloku Bezpartyjnej Współpracy z Rządem w Poznaniu. Odbitka z „Dziennika Poznańskiego. 88 str., wym.: 15 x 22 cm. Okładka broszurowa. **Cena: 60 zł**

Ciekawa publikacja pisana z punktu widzenia sympatyka sanacji oraz zamachu majowego. Od zagadnień teorii i filozofii państwa (*Państwo i jego kompetencje, Dobro państwa – prawem naczelnem, Współczesna demokracja*) autor płynnie przechodzi do zagadnień życia politycznego w II RP (*Fałszywe hasła, Obrazki sejmowe, Przewrót majowy, Rządy elity*). – Założenia, nieznaczne ubytki i naddarcia okładki; niektóre składki nierozcięte.

1097. **KUMANIECKI Kazimierz Władysław**. Ustrój władz samorządowych na ziemiach Polski w zarysie. Warszawa – Kraków 1922. Nakładem Księgarni J. Czerneckiego. 80 str., wym.: 16,5 x 24 cm. Okładka broszurowa. **Cena: 60 zł**

Przygniecenia, naddarcia i nieznaczne ubytki okładki. Składki nierozcięte. Nieaktualna pieczęć własnościowa Konwentu Polskiego „Polonia” w Wilnie.

1098. **KUTRZEBA Stanisław**. Dawne polskie prawo sądowe w zarysie. (I. Prawo karne. II. Postępek sądowy). Wydanie drugie. Lwów – Warszawa – Kraków 1927. Wydawnictwo Zakładu Narodowego im. Ossolińskich. 126, [1] str.; wym.: 15 x 23 cm. Okładka broszurowa. **Cena: 50 zł**

Dawne polskie prawo sądowe stanowiło od roku 1919/1920 obowiązkowy przedmiot na wydziałach prawnych polskich uniwersytetów. Naprzeciw potrzebie opracowania nowego podręcznika wyszła niniejsza praca prof. Uniw. Jagiellońskiego Stanisława Kutrzeby (1876-1946), stanowiąca zarys prawa karnego i postępowania karnego. – Przetarcia, przygniecenia i nieznaczne naddarcia okładki; niektóre składki nierozcięte i luzem; nieaktualna pieczęć własnościowa.

1099. **LATANOWICZ Stanisław**. Moralność podatkowa. Poznań 1932. Członkami Drukarni Mieszczańskiej. 24 str., wym.: 15 x 22 cm. Okładka broszurowa. **Cena: 140 zł**

**Rzadkie.** „Celem tych wywodów jest podniesienie moralności podatkowej i usunięcie głębokiego żalu, jaki nurtuje obecnie w sercach licznych rzesz podatników do władz skarbowych”. – Nieznaczne zagięcia okładki, poza tym stan bdb.

1100. **ORDYNACJE wyborcze do Sejmu i Senatu**. Wstępem i objaśnieniami opatrzyli Stanisław Car i Bohdan Podoski. Warszawa 1935. Księgarnia Powszechna. 159 str., [1] k. tabl. złoż.; wym.: 14 x 20 cm. Okładka broszurowa. **Cena: 80 zł**

**Dołączona bardzo interesująca rozkładana mapa okręgów wyborczych.** Nowa ordynacja wyborcza z 1935 r. wprowadzała system większościowy zamiast proporcjonalnego i likwidowała zasadę bezpośredniości. Spotkała się z oburzeniem. Przeprowadzone na jej podstawie wybory zostały zbojkotowane przez ugrupowania antysanacyjne, w wyniku czego osiągnięto najmniejszą frekwencję w historii II RP (46,6%). – Nieznaczne ubytki i ślady zalania okładki, przednia okładzina luźna; blok w stanie więcej niż dobrym.

1101. **PRZYBYŁOWSKI Kazimierz**. Bezpaństwowość i wielorakie obywatelstwo. Lwów 1934. Nakładem autora. Drukiem Pierwszej Związkowej Drukarni we Lwowie. 11, [1] str.; wym.: 17,5 x 25 cm. Okładka broszurowa. **Cena: 120 zł**

**Rzadkie.** Kazimierz Przybyłowski (1900-1987), specjalista od prawa międzynarodowego i prywatnego, prof. Uniw. Jana Kazimierza oraz Uniw. Jagiellońskiego, członek Komisji Kodyfikacyjnej RP. – Przetarcia i nieznaczne rozdarcia wzdłuż krawędzi okładki; niektóre składki nierozcięte, przybrudzenia, przygniecenia. Na karcie tytułowej odręczna adnotacja: „Autor prosi o przyjęcie”.

1102. **REINHOLD Józef.** Zarys prawa karnego obowiązującego na ziemiach polskich. Warszawa – Kraków 1920. Nakładem Księgarni J. Czerneckiego. VIII, 87 str.; wym.: 17 x 24 cm. Okładka broszurowa.

**Cena: 80 zł**

Podręcznik do nauki prawa karnego materialnego, jeden z pierwszych w odrodzonej Polsce. Dotyczy stanu prawnego obowiązującego w II RP w 1920 r. z uwzględnieniem wszystkich zastanych po zaborcach porządków karnoprawnych, a więc niemieckiego kodeksu karnego z 1871 r., austriackiego kodeksu karnego z 1852 r. oraz rosyjskiego kodeksu Tagancewa z 1903 r., które były utrzymane w mocy do czasu wejścia w życie kodeksu karnego z 1932 r. – Przetarcia, przygniecenia i nieznaczne ubytki okładki, niektóre karty luzem; blok czysty i ładny.

1103. **SKARBOWOŚĆ samorządu terytorialnego w Polsce.** Zbiór obowiązujących przepisów. I. Dochody. Zebrali i opracowali: Marcei Porowski, Józef Horszowski, Stanisław Pastuszyński, Antoni Hujda. Warszawa 1927. Nakładem Związku Pracowników Administracji Gminnej Rzeczypospolitej Polskiej. 534, XXII, [7] str.; wym.: 16 x 23 cm. Okładka płócienna. **Cena: 60 zł**

Zbiór przepisów obowiązujących w II RP odnośnie do skarbowości samorządu terytorialnego. Znalazły się w nim postanowienia dotyczące poszczególnych podatków, udziału samorządu wojewódzkiego w źródłach podatkowych związków komunalnych, podziału wpływów z podatków między współuprawnione związki komunalne, opłat, dopłat, źródeł dochodu, władz nadzorczych i ich postępowania, wymiaru i poboru danin komunalnych, kar itd. W egzemplarzu liczne wyciągi z różnych czasopism prawniczych. – W okolicach narożników oprawa wytarta, przegub nieznacznie poluźniony; zażółcenia, rdzawe plamki; liczne odręczne adnotacje.

1104. **[WOJSKOWOŚĆ].** Praktyczne wskazówki dla urzędów gminnych przy wykonywaniu przepisów ustawy o powszechnym obowiązku wojskowym. Warszawa 1929. Drukarnia stołeczna Gustaw Kryzel. 64 str., wym.: 17 x 24 cm. Okładka broszurowa. **Cena: 160 zł**

**Bardzo rzadkie, brak w katalogach polskich bibliotek.** – Okładka przybrudzona i ze śladami wilgoci, ubytki w okolicy grzbietu i narożników, ślad zalania na tylnej okładzinie; blok ze śladami wilgoci i zalania na ostatnich kilku kartach (bez szkody dla tekstu); str. 51 z poziomym rozdarcie.

## INDEKS WAŻNIEJSZYCH NAZW GEOGRAFICZNYCH

WEDŁUG NUMERÓW KATALOGOWYCH

- Albania: 634,  
 Alessio: 634,  
 Altengrabow: 2,  
 Altranstädt: 799,  
 Antwerpia: 807,  
 Arnhem: 1035,  
 Aschendorf: 1036,  
 Augustów: 966,  
 Azow: 606,  
 Bacău: 613,  
 Bałtyjsk (Pilawa, lub Piława): 585  
 Bałtyk: 129, 1084,  
 Banie: 973,  
 Bardo: 703,  
 Barwice: 942,  
 Belfort: 1033,  
 Bendery: 595,  
 Benowo: 532,  
 Berlin: 791, 807, 899, 1005, 1081,  
 Bern (Berno): 29,  
 Besarabia: 610,  
 Bezdany: 1095,  
 Bezdroże Duże: 800,  
 Bezdroże Małe 800,  
 Będzin (Bendzin): 801,  
 Biała Góra: 532,  
 Białoruś: 975, 976, 1095,  
 Białystok: 610, 966, 982,  
 Biecz: 379, 380, 632,  
 Bielsko: 852, 963,  
 Bierutów: 950,  
 Biskupiec: 968,  
 Bizancjum: 610,  
 Błonie: 929,  
 Bobrowniki: 318,  
 Bogatynia: 944,  
 Bogumin: 674,  
 Bolesławiec: 849, 921,  
 Bolków: 946,  
 Borysław: 974,  
 Borzym: 973,  
 Bralin: 923,  
 Bramcote: 30,  
 Brandenburgia: 902, 903, 904,  
 Braniewo: 159, 563, 704,  
 Braślów: 828,  
 Breda: 1035,  
 Brodnica: 530, 967,  
 Brody (dawne woj. tarnopolskie): 17,  
 Brody: 334, 980,  
 Bruksela: 807,  
 Brusy: 958,  
 Brzeg Dolny: 747,  
 Brzeg: 123, 705, 807, 841, 850, 851, 919,  
 955,  
 Brzeżany na Podolu: 21,  
 Budapeszt: 1039,  
 Budziszów Wielki: 800,  
 Bukowina: 611,  
 Bukówiec Górny: 1049,  
 Bydgoszcz: 116, 240, 319, 769, 983, 986,  
 1011,  
 Bytom Odrzański: 117, 856, 877,  
 Bytom: 157, 551, 552, 674, 960,  
 Bytów: 958,  
 Cerkowna: 979,  
 Chelmek (pow. oświęcimski): 381,  
 Chelmo: 807, 1081,  
 Chemnitz: 1020,  
 Chersonesz: 606,  
 Chersoń: 612,  
 Chicago: 991,  
 Chojna: 906, 907, 908,  
 Chojnice: 935, 959, 1054,  
 Chojnik: 279, 280,  
 Chojnow (pow. legnicki): 103, 948,  
 Chorzele: 928, 969,  
 Chorzów: 553, 554, 555, 556, 557,  
 Choszczno: 906, 911,  
 Chryplin (dawny pow. stanisławowski):  
 18,  
 Ciechanów: 927,  
 Cieplice: 1086,  
 Cieszyn: 638, 848, 852, 853, 963,  
 Ciężkowice: 913,  
 Colmar: 633,  
 Cypr: 1000,  
 Czaplinek: 770, 902,  
 Czarnków: 906,  
 Czarnowasy: 426,  
 Czarnowo: 706,  
 Czerniachowsk (pol. Wystruć): 981,  
 Czerniowce: 980,  
 Czersk: 958,  
 Czystochowa: 798, 962,  
 Człuchów: 959,  
 Czorsztyn: 382, 387,  
 Czystobrody: 1039,  
 Darłówko: 585,  
 Dawidgródek: 975,  
 Dąbroszyn: 335,  
 Detroit: 991,  
 Dębno Podhalańskie: 127,  
 Drawsko Pomorskie: 906, 911, 941,  
 Drezno: 807, 1065,  
 Drivasto: 634,  
 Drohobycz: 974,  
 Dubin (woj. wołyńskie): 753,  
 Dudy: 1095,  
 Duszniki-Zdrój: 104, 282, 283, 1040,  
 Działdowo: 564, 707,  
 Działoszyce (pow. pińczowski): 213,  
 214, 218,  
 Dzierżoniów: 951,  
 Dziwnów: 241  
 Dźwierzuty: 969,  
 Eastchurch: 30,  
 Elbląg: 565, 566, 567, 884, 885, 894, 924,  
 965, 997,  
 Elk: 966,  
 Europa Środkowa: 1041,  
 Filipów: 1095,  
 Foça: 1004,  
 Francja: 633,  
 Frombork: 568, 569, 570, 676, 677, 924,  
 Frydland: 718,  
 Fully: 29,  
 Galicja: 215, 614, 666, 667, 668, 914, 917,  
 Gandawa: 1036,  
 Garden (pol. Gordoma, lit. Gardamas):  
 829,  
 Garsden (pol. Gorzdy, lit. Gargzdai):  
 829,  
 Gazala: 1032, 1037,  
 Gdańsk: 40, 130, 131, 136, 137, 138, 139,  
 140, 141, 142, 143, 144, 145, 146, 147,  
 148, 149, 150, 151, 152, 153, 197, 242,  
 243, 449, 450, 451, 452, 453, 454, 455,  
 456, 457, 458, 459, 460, 461, 462, 463,  
 464, 465, 466, 467, 468, 469, 470, 471,  
 472, 473, 474, 475, 476, 477, 478, 479,  
 480, 481, 482, 483, 484, 485, 486, 487,  
 488, 489, 490, 491, 492, 493, 494, 495,  
 496, 497, 498, 499, 500, 501, 502, 503,  
 504, 505, 506, 507, 508, 509, 510, 512,  
 513, 514, 515, 516, 517, 518, 519, 520,  
 521, 522, 523, 524, 525, 632, 675, 708,  
 709, 710, 711, 758, 759, 760, 807, 878,  
 884, 885, 894, 896, 983, 988, 989, 900,  
 990, 991, 996, 997, 998, 1001, 1005,  
 1006, 1007, 1008, 1009, 1010, 1011,  
 1012, 1013, 1014, 1015, 1016, 1017,  
 1018, 1019, 1020, 1021, 1022, 1023,  
 1024, 1025, 1042, 1043, 1044, 1047,  
 1052, 1076, 1082, 1083,  
 Gdańsk-Nowy Port: 585,  
 Gdańsk-Oliwa: 154, 155, 156, 246, 247,  
 526, 527, 528, 529, 1079,  
 Gdańsk-Wrzeszcz: 222, 511,  
 Gdynia: 11, 163, 197, 244, 781, 991, 996,  
 998, 999, 1001, 1043, 1046, 1047, 1084,  
 Generalna Gubernia: 1042,  
 Genewa: 807,  
 Genua: 606,  
 Gibraltar: 1002,  
 Gliwice: 960, 961,  
 Głogów: 284, 712, 841, 849, 854, 855, 856,  
 857, 877, 945,  
 Głogówek: 430, 964,  
 Głubczyce: 870, 964,  
 Gniezno: 530, 531, 532,  
 Gniezno: 577, 578, 669,  
 Goleniów: 679,  
 Gołęczewo: 576,  
 Gołymin: 725,  
 Goniądz: 934,  
 Gorlice: 383, 384, 748,  
 Gorzów Śląski: 956,  
 Gorzów Wielkopolski: 336, 337, 906,  
 907, 908, 926,  
 Gostyń: 81, 849,  
 Gozdowo (pow. sierpecki): 1045,  
 Góra: 1049,  
 Górka: 915,  
 Górny Śląsk: 42, 558,  
 Grabownica (pow. milicki): 113,  
 Grabów nad Prosną: 861, 971,  
 Grodków: 858,  
 Grodno: 590, 632, 966, 1062, 1095,  
 Grodzisk Mazowiecki: 929,  
 Grodzisko (pow. krakowski): 385,  
 Gross-Jägersdorf: 691,



- Groszowice: 427,  
 Grójec: 929,  
 Grudziądz: 82, 83, 320, 321, 713,  
 Grunwald: 672,  
 Grupa (pow. świecki): 15,  
 Gubernia Kijowska: 622,  
 Gubin: 807, 905, 954,  
 Gusiew (pol. Głabin lub Gąbin): 981,  
 Harbutowice: 1050,  
 Heidelberg: 1081,  
 Hel: 23, 996, 998, 999, 1047,  
 Henryków: 285, 316,  
 Himara: 634,  
 Ikażń: 1095,  
 Iłża: 421, 930,  
 Irkuck: 59,  
 Italia: 38, 39,  
 Iwje: 1095,  
 Jabłonków: 801,  
 Jaczkowice (pow. oławski): 105,  
 Janów Poleski: 591,  
 Jarocin: 971,  
 Jarosław: 57, 440,  
 Jastarnia: 996, 998, 999,  
 Jawor: 106, 286, 800, 841, 859, 860, 948,  
 Jaworzno: 226,  
 Jedysan: 609, 610,  
 Jelenia Góra: 287, 288, 862, 946, 1086,  
 Jelenia Góra-Sobieszów: 107,  
 Jezioro Paprocańskie: 158,  
 Juszkowo: 1052,  
 Kaczanowo: 1045,  
 Kair: 671,  
 Kalinino: 981,  
 Kalisz: 32, 579, 580, 861, 895, 901, 970,  
 Kalwaria Zebrzydowska: 386,  
 Kałdowo (pow. malborski): 1023,  
 Kamieniec Podolski: 623, 980,  
 Kamieniec Żąbkowicki: 316, 703,  
 Kamienna Góra: 108, 109, 680, 946,  
 Kargowa: 868,  
 Karkonosze: 281, 289, 862,  
 Karlino: 942,  
 Karnice: 777,  
 Karniów (Krnov): 316, 852, 870,  
 Karpacz: 110,  
 Karsko: 807,  
 Kartuz: 1016,  
 Katowice: 551, 984,  
 Kąсна Dolna: 913,  
 Kąty Wrocławskie: 714,  
 Kędzierzyn-Koźle: 431, 432, 715,  
 Kępno: 923, 950,  
 Kielce: 216, 755,  
 Kijów: 6, 607, 608, 624, 625, 626, 627, 628,  
 629, 630, 631,  
 Kleparz: 362,  
 Klajpeda (Memel): 585, 586, 829, 893,  
 Kłodzko: 290, 291, 292, 716, 717, 863,  
 864, 865, 866, 867, 947,  
 Kobylnik: 976  
 Kołaczkowo: 1045,  
 Kołobrzeg: 581, 585, 681, 682, 1003,  
 Konin: 970,  
 Konotopa: 920,  
 Konstantynopol: 610, 614,  
 Kopenhaga: 991,  
 Koronowo: 959,  
 Kostrzyn n. Odrą: 338, 683, 926,  
 Kostrzyn: 807,  
 Koszalin: 807,  
 Koszyce: 218, 752,  
 Kościerzyna: 958,  
 Kowary: 1086,  
 Kowalewo Pomorskie: 756,  
 Kozina (dawne woj. tarnopolskie): 19,  
 Koźle: 964,  
 Koźuchów: 945,  
 Kórnik: 773, 940,  
 Kraj Warty: 1042, 1049,  
 Kraków: 1, 128, 204, 226, 227, 228, 229,  
 353, 354, 355, 356, 357, 358, 359, 360,  
 361, 362, 363, 364, 365, 366, 367, 368,  
 369, 370, 371, 372, 373, 374, 375, 376,  
 377, 632, 807, 848, 900, 916, 917, 984,  
 991, 1050, 1063, 1080,  
 Krapkowice: 433,  
 Krasne: 25,  
 Krasne Siolo: 1095,  
 Kraustein: 801,  
 Krępna: 869,  
 Krosno Odrzańskie: 342, 907,  
 Krosno: 441,  
 Krosno: 807,  
 Krotoszyn: 830, 971,  
 Kroże: 64,  
 Królestwo Kongresowe: 900,  
 Królestwo Polskie: 771, 772,  
 Królewiec: 596, 597, 598, 599, 600, 718,  
 807, 878, 896, 910, 1042,  
 Kryłowo (pol. Nordenbork): 981,  
 Krym: 606, 615,  
 Krynica Morska: 533,  
 Krzeszów: 293,  
 Krzywiń: 920,  
 Kulmbach: 712,  
 Kulparków: 774,  
 Kunowice: 684, 685, 686,  
 Kurlandia: 889,  
 Kutno: 41, 775, 931,  
 Kwidzyn: 164, 534, 535, 894,  
 Labiawa: 943,  
 Legnica: 111, 294, 295, 296, 687, 800, 841,  
 860, 868, 948,  
 Legnickie Pola: 800,  
 Leszno: 783, 799, 856, 972,  
 Leśnica (pow. strzelecki): 869,  
 Lewin Kłodzki: 949, 1040,  
 Leysin: 29,  
 Lębork: 807, 1051,  
 Lida: 750,  
 Lidzbark Warmiński: 571, 938,  
 Ligota Dolna: 869,  
 Lindau: 1006,  
 Lipowa k. Krakowa: 378,  
 Lipsk: 1007, 1095,  
 Lisewo Malborskie: 532,  
 Litwa Pruska: 829,  
 Litwa: 63, 64, 809, 810, 812, 815, 816, 817,  
 818, 819, 820, 822, 824, 889, 977, 1095,  
 Locarno: 10,  
 Londyn: 50,  
 Lubāna: 977,  
 Lubań: 297, 953,  
 Lubieszewo: 799,  
 Lublin: 230, 331, 632, 982,  
 Lubliniec: 962,  
 Lucerna: 29,  
 Lutyń: 688, 689, 690,  
 Lwów: 85, 231, 632, 774, 782, 916, 980,  
 985, 1080, 1091,  
 Lyon: 807,  
 Łeba: 937, 1051,  
 Łęczycza: 827,  
 Łęczycze: 1049,  
 Łobez: 941,  
 Łotwa: 977,  
 Łowicz: 349, 350, 404, 807, 931,  
 Łódź: 25, 86, 122, 351, 632, 932, 987,  
 Łuniniec: 975,  
 Łużyce: 905,  
 Łyntupy: 976,  
 Maggia: 29,  
 Małaty: 1077,  
 Malbork: 132, 536, 537, 538, 539, 540,  
 541, 542, 543, 884, 885, 965, 1078,  
 Małczyce (pow. średzki): 112,  
 Małków: 957,  
 Małopolska: 889,  
 Mańczyce: 800,  
 Mazowsze: 802, 889,  
 Mątowy Wielkie 532,  
 Medyka: 957,  
 Miedzianka: 1086,  
 Międzyrzecz: 807,  
 Mikołajki Pomorskie: 968,  
 Mikołów: 870,  
 Milicz: 298, 918, 972,  
 Mirgorod: 607,  
 Mirosławiec: 941, 1042,  
 Modlin: 422,  
 Mołdawia: 610,  
 Monachium: 166, 1023,  
 Monte Cassino: 35, 36, 1034,  
 Moorbürg: 1036,  
 Morawy: 837,  
 Moskwa: 58, 728, 729, 730, 731, 766,  
 Mościska: 957,  
 Mszczonów: 929,  
 Myszków: 232,  
 Mysłibórz: 906, 908,  
 Namysłów: 950,  
 Narocz: 976,  
 Narwik: 1035,  
 Nasiechowice: 1050,  
 Nielepkowice (pow. jarosławski): 442,  
 Niemcy: 807,  
 Niestierow (pol. Stołupiany): 981,  
 Nietków: 339,  
 Norymberga: 1021,  
 Nowa Marchia: 902, 903, 904,  
 Nowa Ruda: 799,  
 Nowa Sól: 340, 341, 945,  
 Nowe Miasto Lubawskie: 87,  
 Nowogard: 807,  
 Nowogródek: 1095,  
 Nowy Dwór Mazowiecki: 25, 423, 424,  
 706,  
 Nowy Sącz: 387,  
 NRD: 184,  
 Nysa: 434, 435, 436, 852, 858, 872, 947,  
 Oborniki: 786, 807,  
 Obwód Kaliningradzki: 977,  
 Odessa: 609, 613,

- Odra: 558,  
Ojców (pow. krakowski): 388,  
Okonek: 807,  
Okrzezyn: 1040,  
Olejów: 1039,  
Olesno: 124,  
Oleśnica: 299, 800, 841, 851, 918, 950,  
Olkusz: 217,  
Olsztynek: 572,  
Oława: 300, 919,  
Opawa: 852, 870,  
Opole: 125, 426, 427, 428, 429, 674, 807,  
Orłowo: 1052  
Orsza: 592,  
Osinki: 766,  
Ostrołęka: 1059,  
Ostróda: 967,  
Ostrów Mazowiecka: 933,  
Ostrów Wlkp.: 134, 971,  
Ostrzeszów: 861, 950,  
Oszmiana: 1095,  
Oświęcja: 977,  
Oświęcim: 803, 960,  
Otmuchów: 126, 437, 438, 947,  
Oziorsk (pol.Darkiejmy): 981,  
Ozorków: 352,  
Paczków: 947,  
Palestyna: 33,  
Parchatka: 332,  
Paryż: 723,  
Pasłęk: 568, 938,  
Pawłowice Wielkie: 800,  
Perekop: 606,  
Petersburg (Sankt-Peterburg): 636, 895,  
1092,  
Piaseczno: 929,  
Pierwoszyń: 1046,  
Pieskowa Skała: 389,  
Piława: 601,  
Pińczów: 218, 560,  
Pionierskij: 585,  
Piotrków: 206,  
Pisz: 939,  
Płock: 807,  
Podgórzany (dawne woj. tarnopolskie):  
20,  
Podlasie: 889,  
Podole: 233, 610,  
Pogórze Karpackie: 559,  
Poitiers: 635,  
Polnica: 958,  
Polska (zwana w I RP Koroną): 804, 805,  
806, 807, 808, 809, 810, 811, 812, 813,  
814, 815, 816, 817, 818, 819, 820, 821,  
822, 823, 824, 825, 826, 879,  
Polska: 763, 1053, 1080,  
Połock: 828,  
Połtawa: 607, 815,  
Pomorze Szczecińskie: 904,  
Pomorze: 807, 890, 892, 992, 1042, 1082,  
Poniec: 849,  
Postawy: 976,  
Poznań: 46, 47, 48, 49, 77, 78, 79, 80, 84,  
87, 207, 208, 249, 575, 576, 783, 784,  
785, 786, 807, 847, 910, 940, 986, 1042,  
1073, 1099,  
Prabuty (pow. kwidziński): 544,  
Prowincja Poznańska: 896, 897, 898, 899,  
Prudnik: 949,  
Prusy Królewskie: 820, 879, 880, 881,  
882, 883, 884, 885, 886, 887, 888, 889,  
890,  
Prusy Książęce: 674, 880, 881, 882, 883,  
886, 887, 888, 889,  
Prusy Wschodnie: 691, 893, 925,  
Prusy Zachodnie: 894, 1042,  
Prusy: 65, 891, 892, 900,  
Przemków: 921,  
Przemyśl: 443, 444, 445, 446,  
Przewóz: 921,  
Przybiń: 784,  
Przywidz (pow. gdański): 545,  
Pszczyna: 963,  
Puławy: 332, 333,  
Pułtusk: 723, 724, 725, 927,  
Racibórz: 870, 964,  
Raclawice Śląskie: 439,  
Raclawice: 79,  
Radom: 754, 755,  
Radymno: 402,  
Radzyń Chełmiński: 322, 323,  
Rawa: 827,  
Rawicz: 849, 902, 972,  
Remów: 1039,  
Rewal (pow. gryficki): 165,  
Roman: 613,  
Rositten: 977,  
Rosja: 65, 607, 608, 612,  
Rostock: 910,  
Różana: 1095,  
Ruś Czerwona: 889,  
Rybnik: 960,  
Ryczywół: 1049,  
Ryga: 593, 594,  
Rytel: 935,  
Rzeczpospolita (II): 776,  
Rzepin: 1042  
Rzym: 671,  
Sambor: 614, 978,  
Samhorodek: 7,  
Sandomierz: 561, 671,  
Sangro: 1034, 1038,  
Sartowice (pow. świecki): 324,  
Sasów: 1039,  
Sawicze: 1095,  
Schwedt: 637,  
Schwerin: 910,  
Semipałatyńsk: 766,  
Senio: 1032,  
Sewastopol: 616, 617, 618, 619, 620, 621,  
Sękowa: 390, 391,  
Siedlisko: 877,  
Sieniawa: 447, 749,  
Sieradz: 827,  
Skarszewek: 895,  
Skole: 979,  
Sławno: 807,  
Sławskoje: 602,  
Słobity: 675,  
Slonim: 1095,  
Słubice: 807, 1042,  
Słupsk: 878, 936,  
Sobieszewo: 1052,  
Sobótka: 234,  
Sokółka: 934,  
Solec: 930,  
Solingen: 1014, 1015,  
Solothurn (Solura): 29,  
Soły: 1095,  
Sopot (Albania): 634,  
Sopot: 133, 223, 224, 225, 250, 467, 546,  
995, 999, 1052,  
Sośnica: 957,  
Srebrna Góra (pow. ząbkowicki): 301,  
302, 316, 703,  
St. Omer: 1035,  
Stafford: 1069,  
Stanisławów: 764,  
Stany Zjednoczone Ameryki (USA): 991,  
Stargard: 160, 582, 583, 584, 807,  
Starogard Gdański: 251, 778, 935,  
Stary Bukowiec: 1049,  
Stary Raduszc: 342,  
Stary Sącz: 387,  
Stawy Milickie: 113, 851,  
Stębark: 1008,  
Stoczek: 1057,  
Stodólno: 1049,  
Stołowicze: 1095,  
Stralsund: 910,  
Strasburg: 1071,  
Struga (pow. wałbrzyski): 726,  
Stryj: 980,  
Strzegom: 303,  
Strzelce Krajeńskie: 906, 907, 908,  
Strzelin: 951,  
Stuttgart: 1019,  
Sulechów: 692, 693, 907,  
Sulęczyno: 958,  
Sulmierzyce: 830,  
Susz: 967, 968,  
Sutkowce (pow. latyczowski): 161,  
Swarzędz: 940,  
Swindbery: 30,  
Syberia (Sybir): 52, 55, 56, 57, 60, 61, 65,  
Syców: 918, 950,  
Szadek: 895,  
Szalejów Dolny: 304,  
Szalejów Górny: 305,  
Szamotuły: 778, 807,  
Szczawnica: 387, 799,  
Szczecin: 85, 197, 225, 252, 632, 777, 807,  
909, 910, 1042,  
Szczekociny: 922,  
Szczęśniak k. Złotori: 800,  
Szczuczyn: 939,  
Szczypiorno: 895,  
Szczytno: 969,  
Szkłarska Poręba: 306, 307,  
Szkodra: 634,  
Szlichtyngowa: 920,  
Szlisselburg: 62,  
Szprotawa (pow. żagański): 118, 343,  
921,  
Sztutowo: 1047,  
Szwajcaria: 28,  
Śląsk (Dolny Śląsk): 678, 836, 841,  
Śląsk (Górny Śląsk): 842,  
Śląsk: 16, 801, 807, 830, 831, 832, 833, 834,  
835, 836, 837, 838, 839, 840, 843, 844, 845,  
846, 847, 848, 849, 861, 903, 905, 1042,  
Środa Śląska: 308, 952,  
Środa Wielkopolska: 1049,

- Świdnica: 234, 309, 310, 311, 312, 694, 695, 696, 697, 698, 699, 700, 799, 841, 871, 872, 951,  
Świdwin: 906, 911,  
Świebodzin: 344, 632, 801, 856, 868, 877, 907,  
Świecie: 807,  
Święta Lipka (pow. kętrzyński): 573,  
Świętochłowice: 42,  
Święty Krzyż: 562,  
Świnoujście: 169, 585,  
Tarczyn: 929,  
Tarnopol: 614, 980,  
Tarnowskie Góry: 674, 807,  
Tarnów: 392, 915,  
Taszkient: 768,  
Tatry: 1030, 1031, 1074,  
Taurogi: 829, 925,  
Tczew: 532, 547, 548, 549, 884, 885,  
Teplice nad Metují: 862,  
Tęczyn: 393,  
Tobruk: 1033,  
Tomaszów: 978,  
Toruń: 87, 253, 325, 326, 327, 328, 676, 677, 756, 778, 787, 807, 894, 1081,  
Torzyn: 907,  
Trembowła: 916,  
Troki: 1095,  
Truskawiec: 974,  
Trzebcz k. Chełmna: 329, 1081,  
Trzebnica: 742, 743, 744, 745, 918, 952,  
Tuchola: 807,  
Turoszów: 944,  
Tuszyn: 932,  
Twardogóra (pow. oleśnicki): 313,  
Tychy: 158,  
Ukraina: 8, 9, 605, 606, 612, 809, 820, 974, 978, 979,  
Uliczno: 979,  
Urdorf: 29,  
Urzecze: 975,  
Ustka: 585, 937,  
Valais: 29,  
Waldelsdorf (Łużyce): 801,  
Wałbrzych: 799,  
Wałcz: 906,  
Warszawa: 58, 88, 89, 90, 91, 94, 95, 96, 97, 98, 99, 100, 101, 102, 203, 205, 209, 210, 211, 212, 235, 236, 237, 238, 239, 254, 255, 403, 404, 405, 406, 407, 408, 409, 410, 411, 412, 413, 414, 415, 416, 417, 418, 419, 420, 632, 753, 765, 779, 807, 900, 987, 1061, 1064, 1080, 1089, 1090,  
Watykan: 88, 89, 90, 91,  
Wejherowo: 134, 135,  
Wenecja: 807,  
Westerplatte: 24,  
Węgorzewo: 564,  
Wiedeń: 673,  
Wieliczka: 394, 395, 396, 397, 398, 399,  
Wielkie Księstwo Litewskie: 808, 809, 810, 811, 812, 813, 814, 815, 816, 817, 818, 819, 820, 821, 822, 823, 824, 825, 826, 828,  
Wielkopolska: 43, 44, 45, 46, 47, 48, 49, 868, 889, 900, 901, 902, 903,  
Wieluń: 861,  
Wierzchowo: 770,  
Wietlin: 448,  
Wilhelmhaven: 1035,  
Wilno: 162, 255, 587, 588, 589, 632, 751, 754,  
Wisłoujście: 550, 924,  
Wisznia: 957,  
Witkowo (pow. gnieźnieński): 780,  
Witów nad Wisłą: 915,  
Władysławów: 996, 998, 999,  
Włocławek: 256, 257, 1042,  
Wolbórz: 932,  
Wolibórz: 799,  
Wolica: 895,  
Wolsztyn: 799, 920,  
Wołkowysk: 1095,  
Wołoszczyzna: 610,  
Wołów: 314, 841, 873, 874, 875, 952,  
Wołów: 860,  
Wolyń: 753, 1075,  
Woźniki: 962,  
Wrocław: 114, 171, 258, 259, 260, 261, 262, 263, 264, 265, 266, 267, 268, 269, 270, 271, 272, 273, 274, 275, 276, 277, 278, 701, 727, 746, 800, 807, 838, 841, 846, 851, 861, 901, 919, 952, 1081,  
Września: 807,  
Wschowa: 849, 856, 901, 920, 945,  
Ypres: 1035,  
Zakopane: 400, 773,  
Zakroczym: 425,  
Zalew Wisłany: 574,  
Założce: 1039,  
Zamościa: 632,  
Zatoka Gdańska: 992, 995, 996, 997, 998, 999,  
Zatoka Smyrnańska: 1004,  
Zator: 803,  
Zawonia k. Trzebnicy: 800,  
Ząbkowice Śląskie: 316, 703, 951,  
Ząbkowice: 872,  
Zbylitowska Góra: 401, 402,  
Zgorzelec (Görlitz): 115, 315, 632, 953,  
Zielona Góra: 119, 334, 339,  
Zielonka (pow. tucholski): 330,  
Ziemia Chełmińska: 883,  
Ziębice: 316, 872, 876,  
Złotoryja: 317, 800, 948,  
Złoty Stok: 316,  
Znamieńsk: 603, 604,  
ZSRR (ZSRS): 66, 67, 68, 69, 70, 71, 72, 74, 75, 76, 766, 767, 768,  
Zurich (Zurych): 29,  
Żagań: 120, 121, 674, 841, 877, 912, 921, 954,  
Żakowo: 1051,  
Żary: 345, 346, 347, 348, 921, 954,  
Żmigród: 874,  
Żmudź: 889,  
Żuławy Wiślane: 454, 884, 885,  
Żyrowice: 1095,  
Żytawa (Zittau): 944,  
Żywiec: 963,

# NOTATKI

# NOTATKI

# NOTATKI

# NOTATKI

# NOTATKI